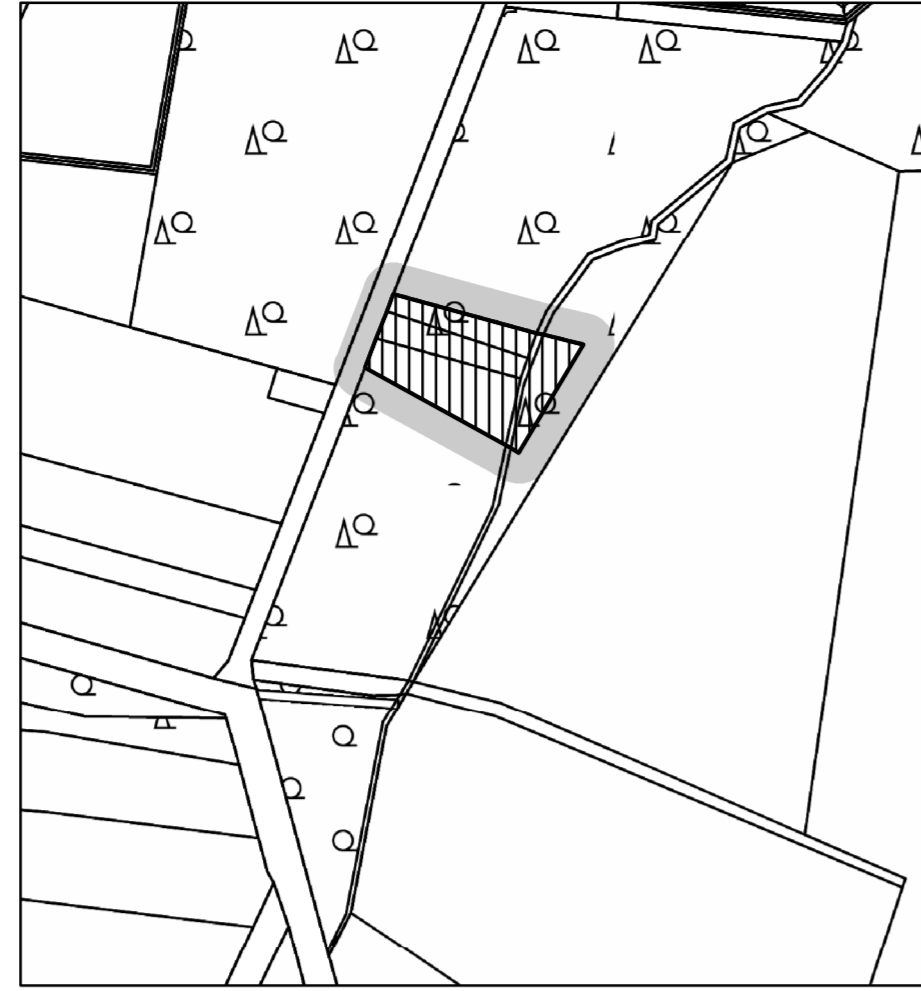


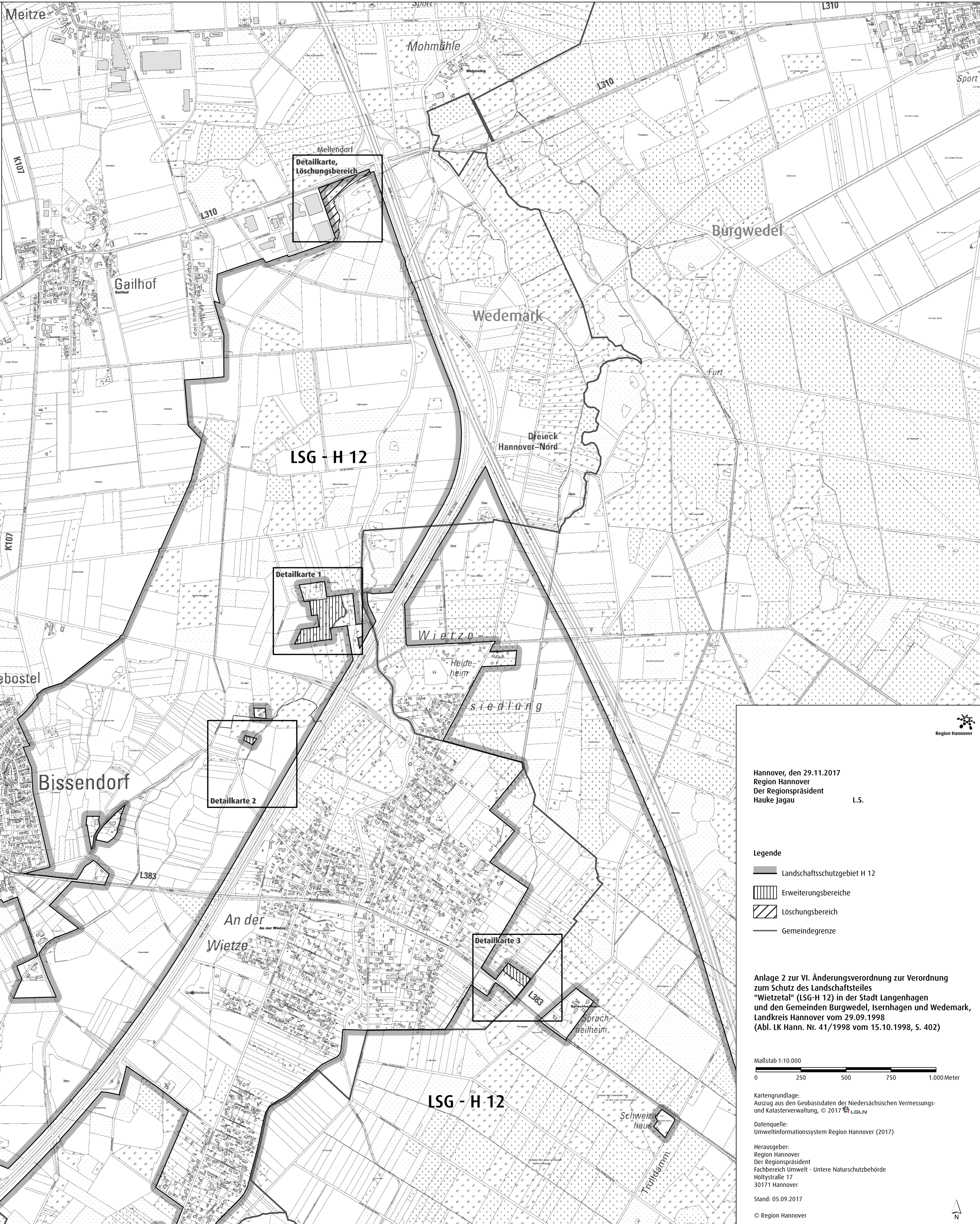
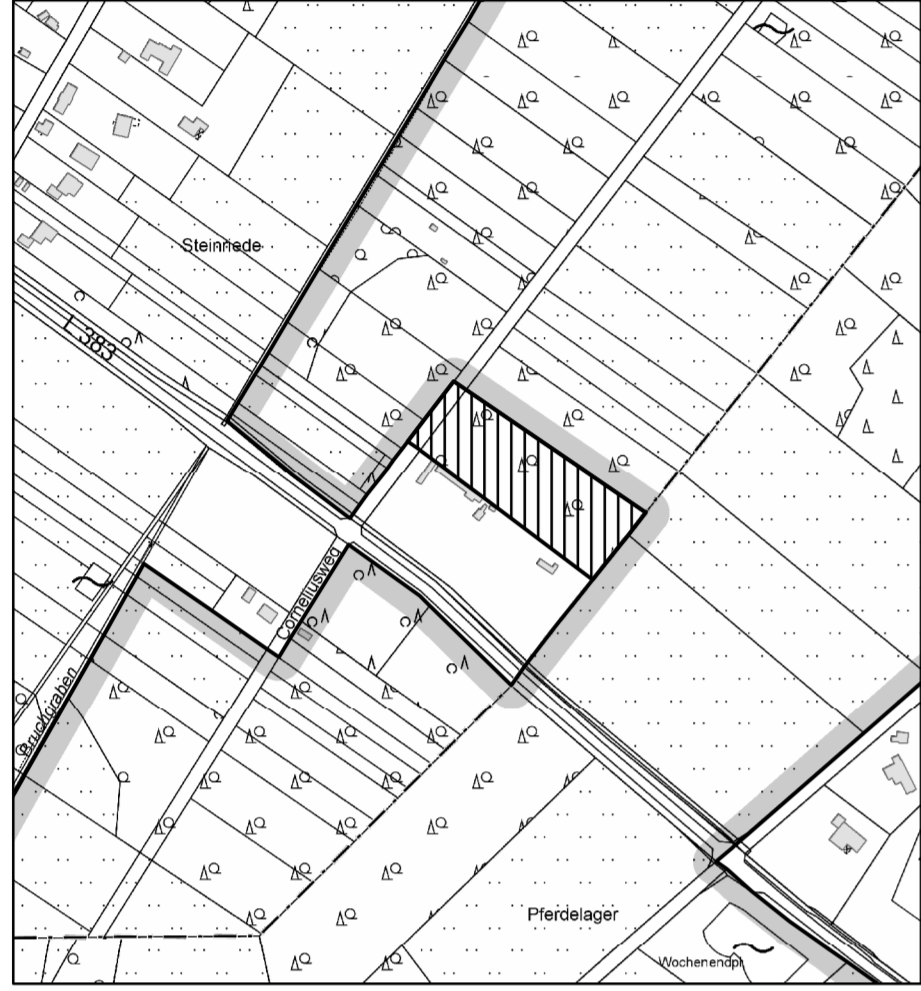
Detailkarte 1/Erweiterungsbereich Nr. 1 (Maßstab 1:5.000)



Detailkarte 2/Erweiterungsbereich Nr. 2 (Maßstab 1:2.500)







Detailkarte 3/Erweiterungsbereich Nr. 3 (Maßstab 1:5.000)



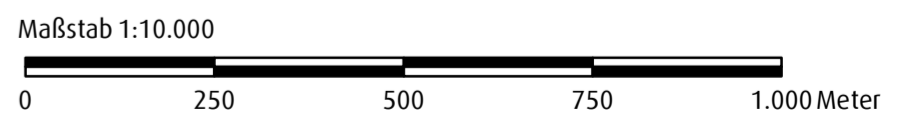
Hannover, den 29.11.2017
Region Hannover
Der Regionspräsident
Hauke Jagau

L.S.

Legende

-  Landschaftsschutzgebiet H 12
-  Erweiterungsbereiche
-  Löschungsbereich
-  Gemeindegrenze

Anlage 2 zur VI. Änderungsverordnung zur Verordnung zum Schutz des Landschaftsteiles "Wietetal" (LSG-H 12) in der Stadt Langenhagen und den Gemeinden Burgwedel, Isernhagen und Wedemark, Landkreis Hannover vom 29.09.1998 (Abt. LK Hann. Nr. 41/1998 vom 15.10.1998, S. 402)



Kartengrundlage: Auszug aus den Geobasisdaten der Niedersächsischen Vermessungs- und Katasterverwaltung, © 2017 LALN

Datenquelle: Umweltinformationssystem Region Hannover (2017)

Herausgeber: Region Hannover
Der Regionspräsident
Fachbereich Umwelt - Untere Naturschutzbehörde
Höltzstraße 17
30171 Hannover

Stand: 05.09.2017

© Region Hannover

