








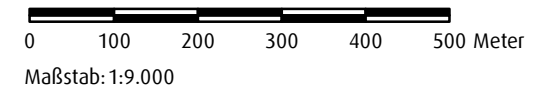
**Legende**

-  Fläche zur Umsetzung der FFH-Richtlinie (FFH Gebiet Nr. 3421-301)
-  Naturschutzgebiet HA 114 (innere schwarze Linie mit grauem Rasterband)
- Lebensraumtypen (LRT)**
  -  LRT 3160 Dystrophe Seen und Teiche
  -  LRT 7120 Noch renaturierungsfähige degradierte Hochmoore
  -  LRT 91D0 Moorwälder
-  Forstwirtschaftsflächen (§ 5 Abs. 3)
-  Dauergrünland (§ 5 Abs. 4)

Hannover, den 19.11.2018  
 Region Hannover  
 Der Regionspräsident  
 Hauke Jagau L.S.

**Anlage zur Verordnung über das Naturschutzgebiet "Bieförthmoor" in der Stadt Neustadt am Rübenberge, Region Hannover (NSG - HA 114)**

**maßgebliche Karte**



Kartengrundlage:  
 Auszug aus den Geobasisdaten der Niedersächsischen Vermessungs- und Katasterverwaltung, © 2017 LBLN

Datenquelle:  
 Umweltinformationssystem Region Hannover (2018) NLWKN (2010/2011)

Herausgeber:  
 Region Hannover  
 Der Regionspräsident  
 Fachbereich Umwelt - Untere Naturschutzbehörde  
 Höltystraße 17  
 30171 Hannover

