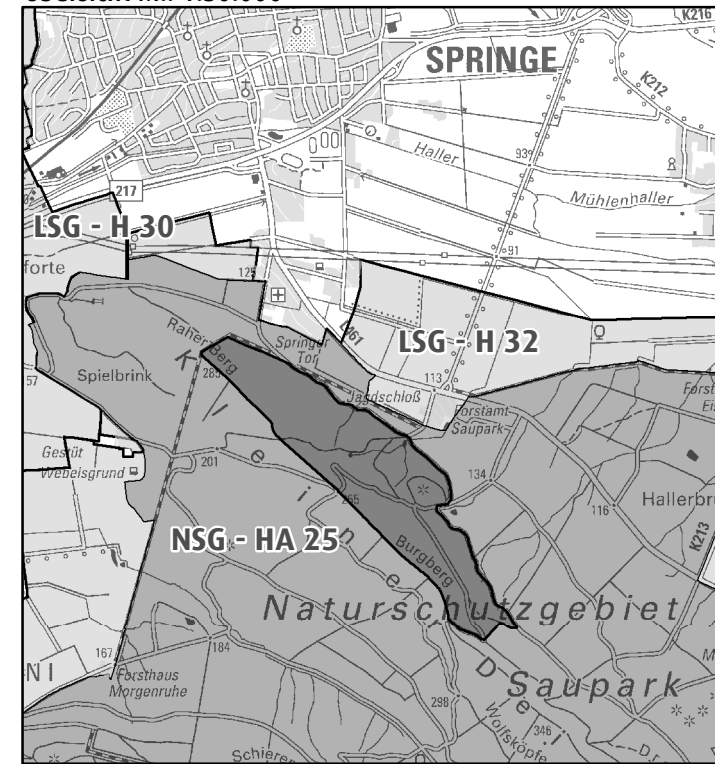





Übersicht M.: 1:50.000

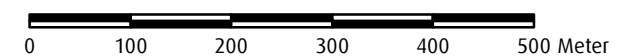


Legende

-  Grenze des Naturschutzgebietes HA 244 (innere schwarze Linie des grauem Rasterbandes)
-  Fläche mit natürlicher Waldentwicklung gemäß § 5 Abs. 5
-  Grenzpunkte (ETRS 89 UTM Zone 32N)

Anlage zur Verordnung über das Naturschutzgebiet "Höhlengebiet im Kleinen Deister" in der Stadt Springe, Region Hannover (NSG - HA 244)

maßgebliche Karte



Maßstab: 1:7.500

Kartengrundlage:  
Auszug aus den Geobasisdaten der Niedersächsischen Vermessungs- und Katasterverwaltung, © 2017 LGLN

Datenquelle:  
Umweltinformationssystem Region Hannover (2018)  
NLWKN (2014)

Herausgeber:  
Region Hannover  
Der Regionspräsident  
Fachbereich Umwelt - Untere Naturschutzbehörde  
Höltzstraße 17  
30171 Hannover

Stand: 14.09.2018

© Region Hannover

Hannover, den 30.11.2018  
Region Hannover  
Der Regionspräsident  
Hauke Jagau

L.S.

