



















LEGENDE

-  Gehweg
-  vorh. Gehweg in Asphalt
-  kombi. Geh- u. Radweg, Betonrechteckpflaster
-  Radschnellweg in Asphalt
-  Markierung auf vorh. Fahrbahn
-  Radweg, mit Klinkerstreifen
-  Sicherheitsstreifen
-  Grünfläche
-  taktiler Trennstreifen
-  Gosse, Betonsteinpflaster
-  taktile Leitelemente
-  Radverkehrsfurt
Rotmarkierung mit Piktogramm
-  Radschnellweg
Piktogramm
-  vorh. Leuchte
-  Fahrradbügel
-  Baum vorh.
aus Vermessung
-  vorh. Baum Darstellung
-  Signalanlagen geplant
mit Haltelinien
-  Stadtkarte
-  Vermessung

 Landeshauptstadt Hannover Fachbereich Tiefbau		Blatt-Nr.: 6
		Blattgröße: 800 x 317
		Stadtteil: Vahrenwald-List
		Planquadrat:
		B - Plan:
RSV Langenhagen Röntgenstraße		SACHGEBIET HAUPTVERKEHRSSTRASSEN UND SONDERBAUTEN 66.22
		Schlüssel-Nr.:
		Schlüssel-Nr.:
		Schlüssel-Nr.:
gesehen: (Ebeling) Baudirektor (Kniep)		Datum
		Zeichen
Lageplan	bearbeitet: Jan. 2022	Nünke
	gezeichnet: Jan. 2022	Rhein
Maßstab: 1 : 500	geprüft:	

VORABZUG