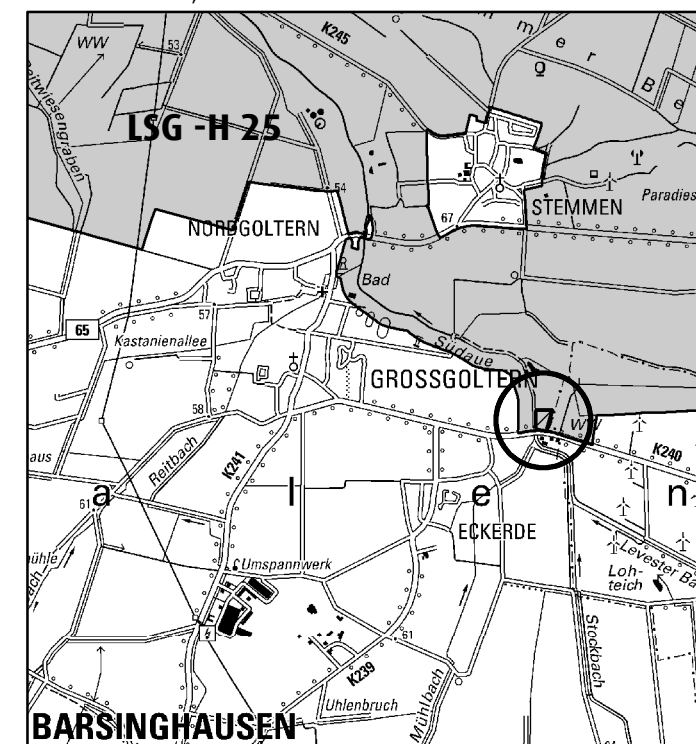
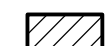




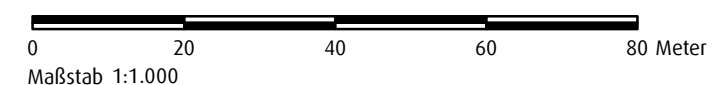
Übersichtskarte, M. 1: 50.000



Legende

-  Löschungsbereich LSG - H 25
-  Landschaftsschutzgebiet
-  Gemeindegrenze

**Antrag auf Teillöschung
im Landschaftsschutzgebiet
"Südaue" (LSG - H 25)
in der Stadt Barsinghausen**



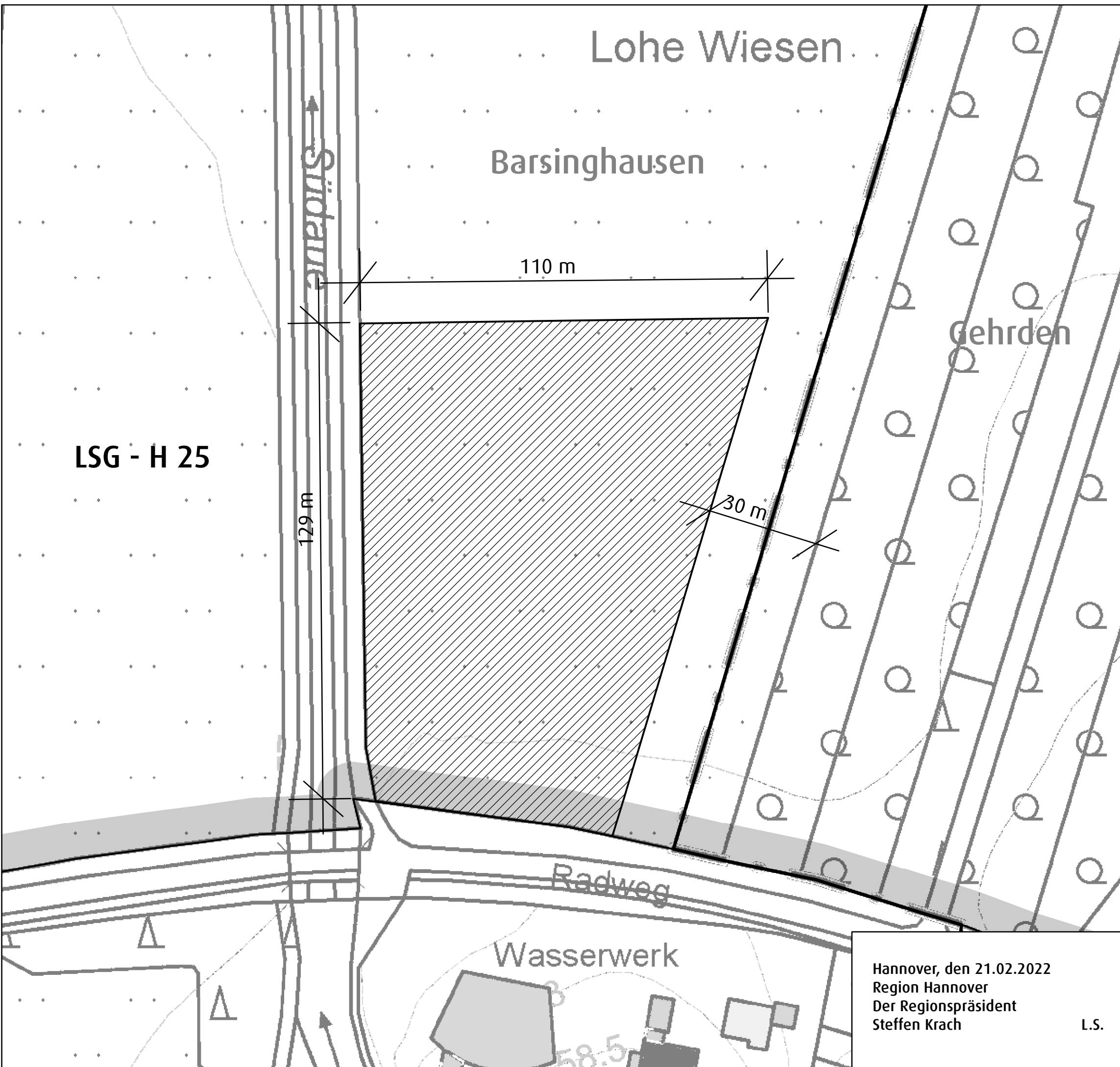
Kartengrundlage:
Auszug aus den Geobasisdaten des Landesamtes
für Geoinformation und Landesvermessung Niedersachsen, © 2020 LGLN

Datenquelle:
Umweltinformationssystem Region Hannover (2020)

Herausgeber:
Region Hannover
Der Regionspräsident
Fachbereich Umwelt - Untere Naturschutzbehörde
Höltystraße 17
30171 Hannover

Stand: 26.11.2021

© Region Hannover



Hannover, den 21.02.2022
Region Hannover
Der Regionspräsident
Steffen Krach

L.S.