




Legende

-  Landschaftsschutzgebiet LSG - H 57
-  Erweiterungsfläche
-  Gemeindegrenze

I. Änderungsverordnung zur Verordnung über das Landschaftsschutzgebiet »Mastbrucher Holz« (LSG - H 57) Stadt Laatzen, Region Hannover



Kartengrundlage:
 Auszug aus den Geobasisdaten der
 Niedersächsischen Vermessungs- und Katasterverwaltung,
 ©2011 Landesamt für Geoinformation
 und Landesentwicklung Niedersachsen (LGLN)

Datenquelle:

Büro Planungsgruppe Landschaftspflege, 2010

Herausgeber:

Region Hannover
 Der Regionspräsident
 Fachbereich Umwelt- Untere Naturschutzbehörde
 Höllystr. 17
 30171 Hannover

Stand: März 2011

© Region Hannover

