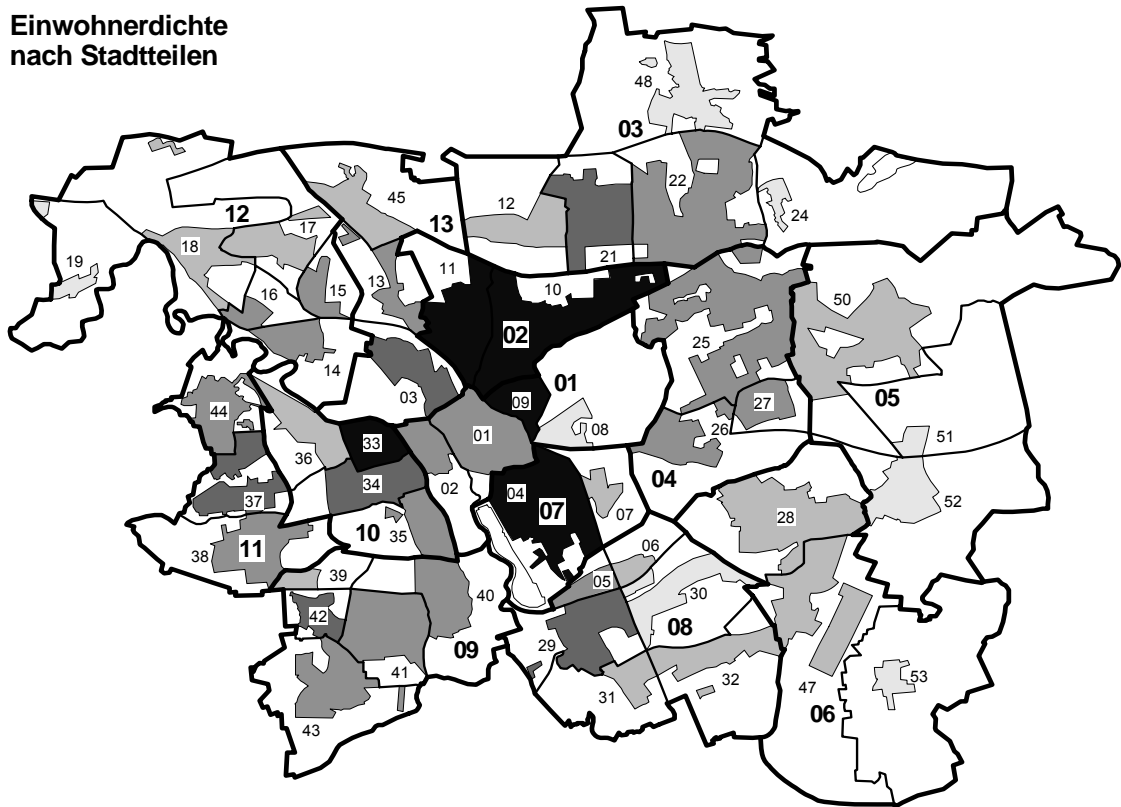
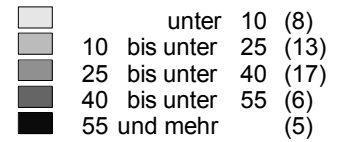


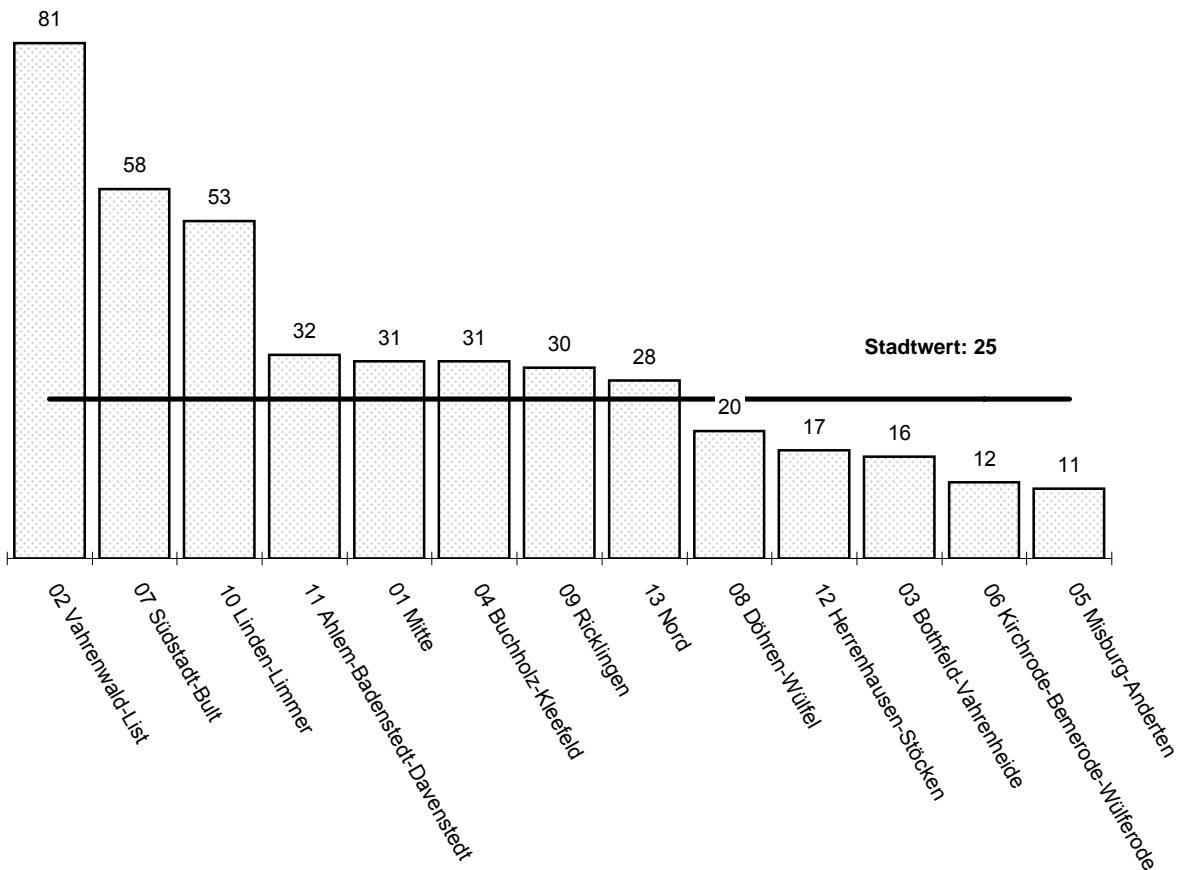
Einwohnerdichte nach Stadtteilen



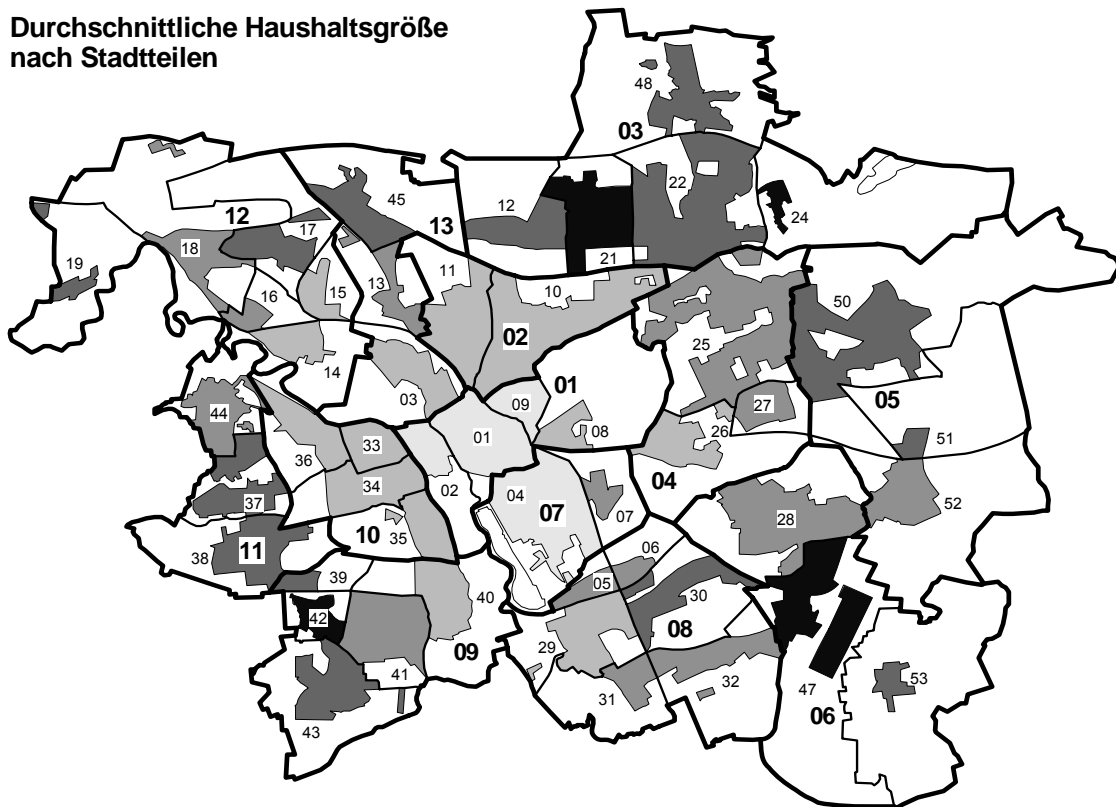
Anzahl der Einwohnerinnen und Einwohner je Hektar Stadtteilfläche am 1. Januar 2008



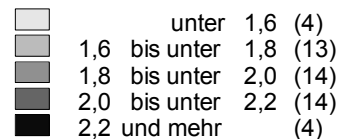
nach Stadtbezirken



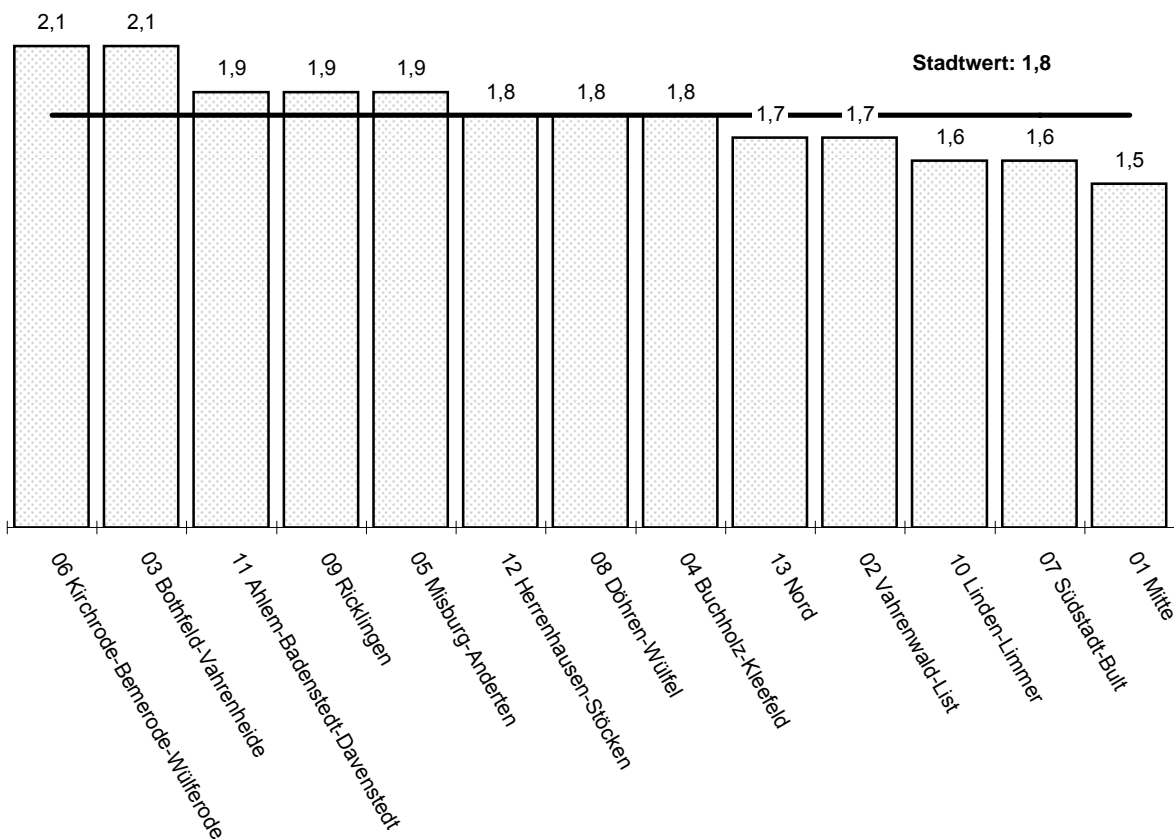
Durchschnittliche Haushaltsgröße nach Stadtteilen



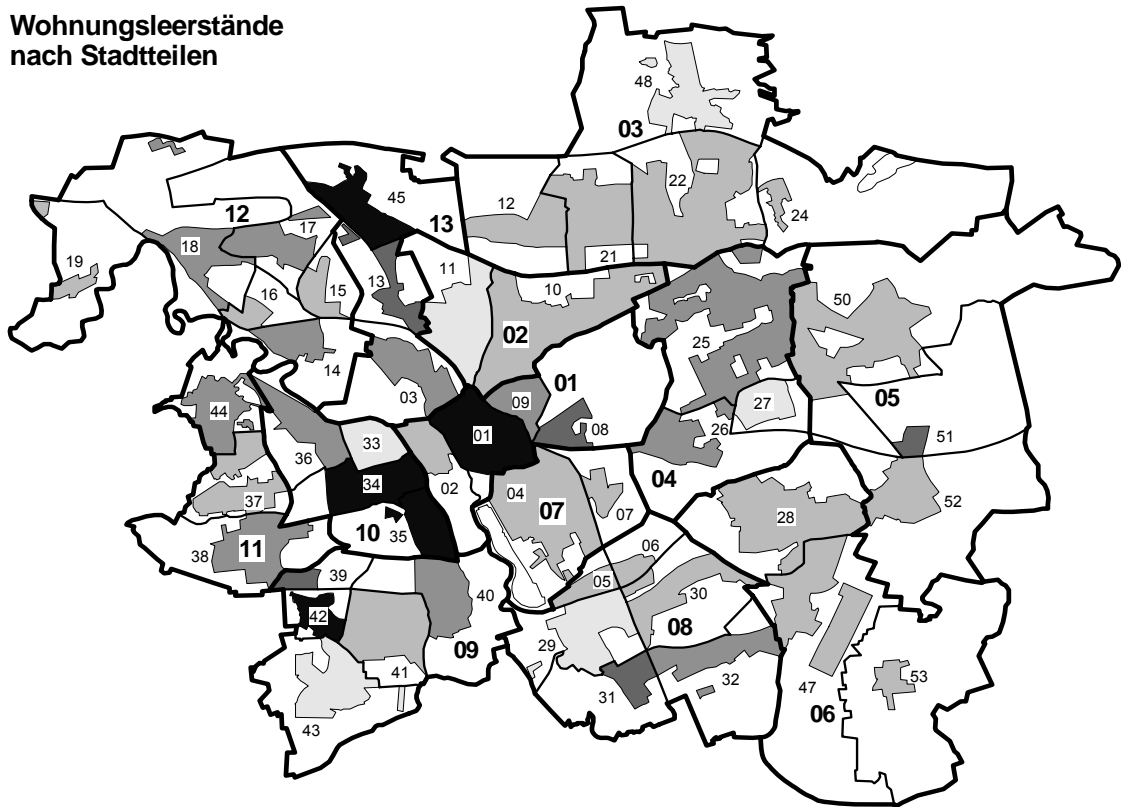
Durchschnittliche Anzahl der Haushaltsmitglieder je Privathaushalt am 31. Oktober 2008



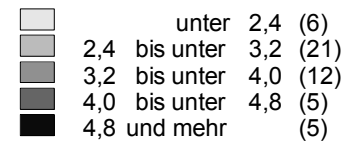
nach Stadtbezirken



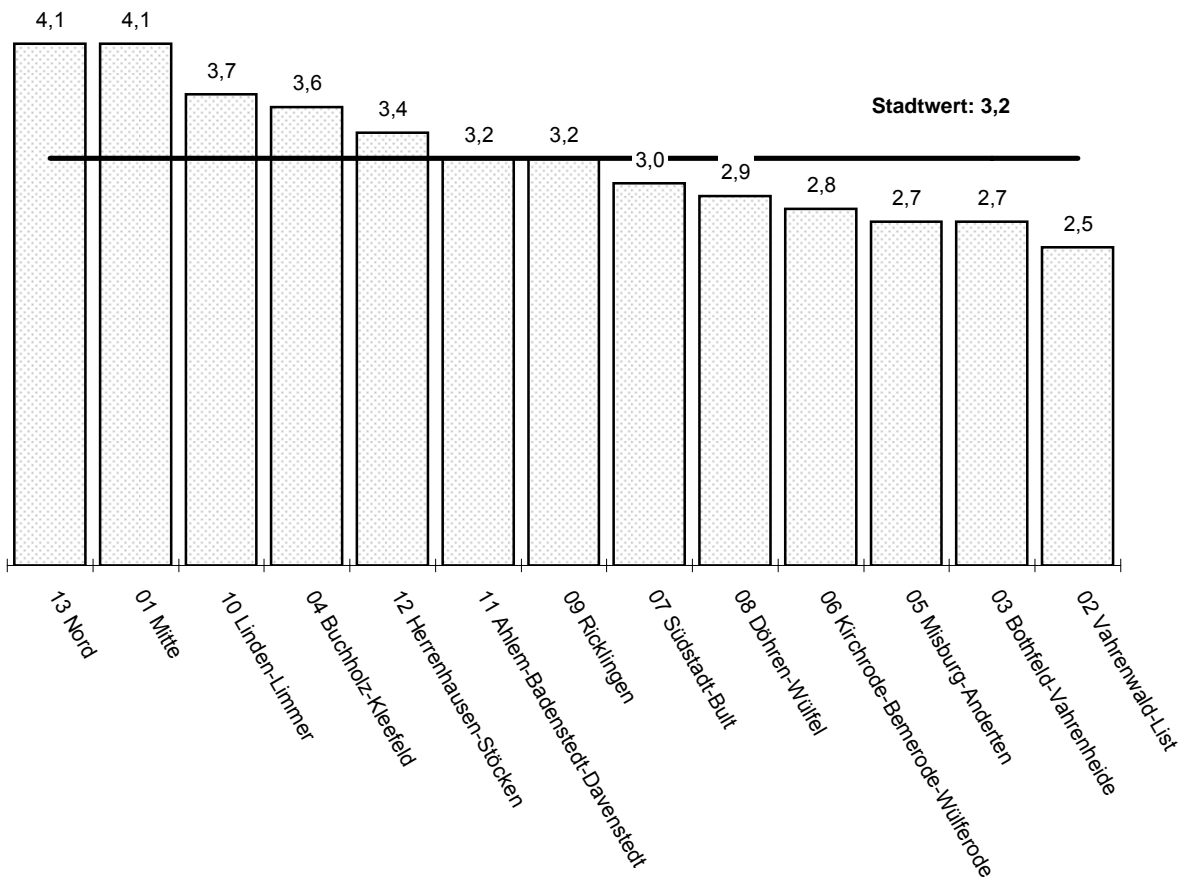
Wohnungsleerstände nach Stadtteilen



Anteil der seit mindestens drei Monaten leerstehenden Wohnungen (geschätzt) an allen Wohnungen (Wohn- und Nichtwohgebäuden) am 15. März 2008 (in Prozent)



nach Stadtbezirken



Stadtteile und Stadtbezirke in der Übersicht: Wichtige Kennzahlen

Stadtteile Stadtbezirke Landeshauptstadt Hannover	Gesamt- fläche am 1.1.2008 (in ha)	Bevölkerung am Ort der Haupt- wohnung am 1.1.2008 (vgl. Kapitel I)	Einwohner- dichte (Einwohner je ha)	Privat- haushalte am 31.10.2007 (vgl. Kapitel II)	durch- schnittliche Haushalts- größe (Einwohner je Haushalt)	Anteil des Wohnungs- leerstandes an allen Wohnungen (Schätzung 15.3.2008)	Sozialver- sicherungs- pflichtig Beschäftigte am 30.6.2007	Arbeitslose im Dezember 2007
							in Prozent der Bevölkerung im erwerbsf. Alter (18 - 64 Jahre)	
...nach Stadtteilen	1	2	3	4	5	6	7	8
01 Mitte	243	8.986	37	6.355	1,4	5,2	45,8	12,2
02 Calenberger Neustadt	207	6.394	31	4.230	1,5	3,1	46,2	8,5
03 Nordstadt	364	16.314	45	10.219	1,6	3,7	42,7	10,6
04 Südstadt	517	38.272	74	24.970	1,5	3,0	54,8	5,7
05 Waldhausen	73	2.106	29	1.169	1,8	2,5	43,3	4,2
06 Waldheim	121	1.817	15	967	1,9	2,9	38,3	2,6
07 Bult	201	3.056	15	1.637	1,9	2,5	40,0	3,9
08 Zoo	541	4.336	8	2.589	1,7	4,5	46,4	2,9
09 Oststadt	85	13.647	160	8.870	1,5	3,6	50,8	6,1
10 List	498	42.771	86	25.884	1,7	2,6	53,1	6,6
11 Vahrenwald	326	23.991	74	14.538	1,7	2,2	50,4	10,9
12 Vahrenheide	462	8.982	20	4.302	2,1	3,0	40,8	17,6
13 Hainholz	245	6.772	28	3.704	1,8	4,3	41,3	14,2
14 Herrenhausen	293	7.870	27	4.883	1,6	3,5	42,9	10,0
15 Burg	132	3.692	28	2.169	1,7	2,7	51,0	7,3
16 Leinhausen	117	3.018	26	1.658	1,8	2,7	51,8	7,7
17/20 Ledeburg/Nordhafen	435	5.817	13	2.969	2,0	3,8	49,1	12,1
18 Stöcken	735	11.947	16	6.387	1,9	3,6	48,2	11,5
19 Marienwerder	401	2.534	6	1.232	2,1	2,9	54,2	8,9
21 Sahlkamp	317	13.701	43	6.105	2,2	2,9	46,9	12,0
22 Bothfeld	631	20.391	32	10.208	2,0	2,4	51,5	5,1
24 Lahe	797	1.734	2	707	2,5	3,0	51,5	4,0
25 Groß-Buchholz	785	26.231	33	13.703	1,9	3,9	49,8	9,0
26 Kleefeld	465	11.917	26	6.961	1,7	3,5	46,3	9,4
27 Heideviertel	148	4.992	34	2.786	1,8	2,2	52,2	6,0
28 Kirchrode	614	10.388	17	5.407	1,9	2,9	42,6	3,1
29 Döhren	330	13.391	41	8.180	1,6	2,3	54,3	7,7
30 Seelhorst	380	3.597	10	1.727	2,1	2,4	51,5	4,3
31 Wülfel	294	4.334	15	2.467	1,8	4,6	49,6	12,4
32 Mittelfeld	455	8.290	18	4.432	1,9	3,5	44,0	14,8
33 Linden-Nord	97	16.522	170	10.470	1,6	2,3	45,4	11,6
34 Linden-Mitte	220	11.644	53	7.045	1,7	4,8	46,4	9,8
35 Linden-Süd	253	9.284	37	5.355	1,7	4,8	40,4	15,4
36 Limmer	250	6.038	24	3.732	1,6	3,7	48,3	12,1
37 Davenstedt	251	10.599	42	5.340	2,0	2,5	48,3	8,2
38 Badenstedt	448	11.601	26	5.840	2,0	3,4	49,7	10,8
39 Bornum	99	1.350	14	660	2,0	4,5	49,3	12,5
40 Ricklingen	478	12.625	26	7.667	1,6	3,3	45,3	12,9
41 Obericklingen	277	10.393	38	5.793	1,8	3,1	47,3	10,9
42 Mühlenberg	121	6.520	54	2.919	2,2	5,9	43,3	15,2
43 Wettbergen	498	12.512	25	6.004	2,1	1,6	54,0	6,3
44 Ahlem	287	9.444	33	5.077	1,9	3,7	52,6	9,5
45/49 Vinnhorst/Brink-Hafen	475	6.861	14	3.341	2,1	4,8	53,4	8,4
47 Bemerode	886	17.568	20	8.171	2,2	2,6	49,9	9,9
48 Isernhagen-Süd	866	2.705	3	1.365	2,0	2,3	38,5	1,9
50 Misburg-Nord	1.389	21.576	16	10.958	2,0	2,6	53,0	8,0
51 Misburg-Süd	629	2.690	4	1.360	2,0	4,5	54,1	8,1
52 Anderten	795	7.540	10	4.041	1,9	2,5	53,1	7,6
53 Wülferode	887	876	1	413	2,1	3,0	49,2	3,1
...nach Stadtbezirken								
01 Mitte	1.076	33.363	31	22.044	1,5	4,1	48,0	7,9
02 Vahrenwald-List	824	66.762	81	40.422	1,7	2,5	52,1	8,1
03 Bothfeld-Vahrenheide	3.072	47.513	16	22.687	2,1	2,7	47,5	9,2
04 Buchholz-Kleefeld	1.398	43.140	31	23.450	1,8	3,6	49,0	8,8
05 Misburg-Anderten	2.812	31.806	11	16.359	1,9	2,7	53,1	7,9
06 Kirchrode-Bemerode-Wülferode	2.387	28.832	12	13.991	2,1	2,8	47,6	7,5
07 Südstadt-Bult	718	41.328	58	26.607	1,6	3,0	53,9	5,6
08 Döhren-Wülfel	1.652	33.535	20	18.942	1,8	2,9	49,5	9,1
09 Ricklingen	1.472	43.400	30	23.043	1,9	3,2	48,1	10,8
10 Linden-Limmer	819	43.488	53	26.602	1,6	3,7	45,0	12,0
11 Ahlem-Badenstedt-Davenstedt	985	31.644	32	16.257	1,9	3,2	50,1	9,6
12 Herrenhausen-Stöcken	2.113	34.878	17	19.298	1,8	3,4	48,0	10,3
13 Nord	1.085	29.947	28	17.264	1,7	4,1	44,5	11,0
Landeshauptstadt Hannover	20.414	509.636	25	286.966	1,8	3,2	49,2	9,1