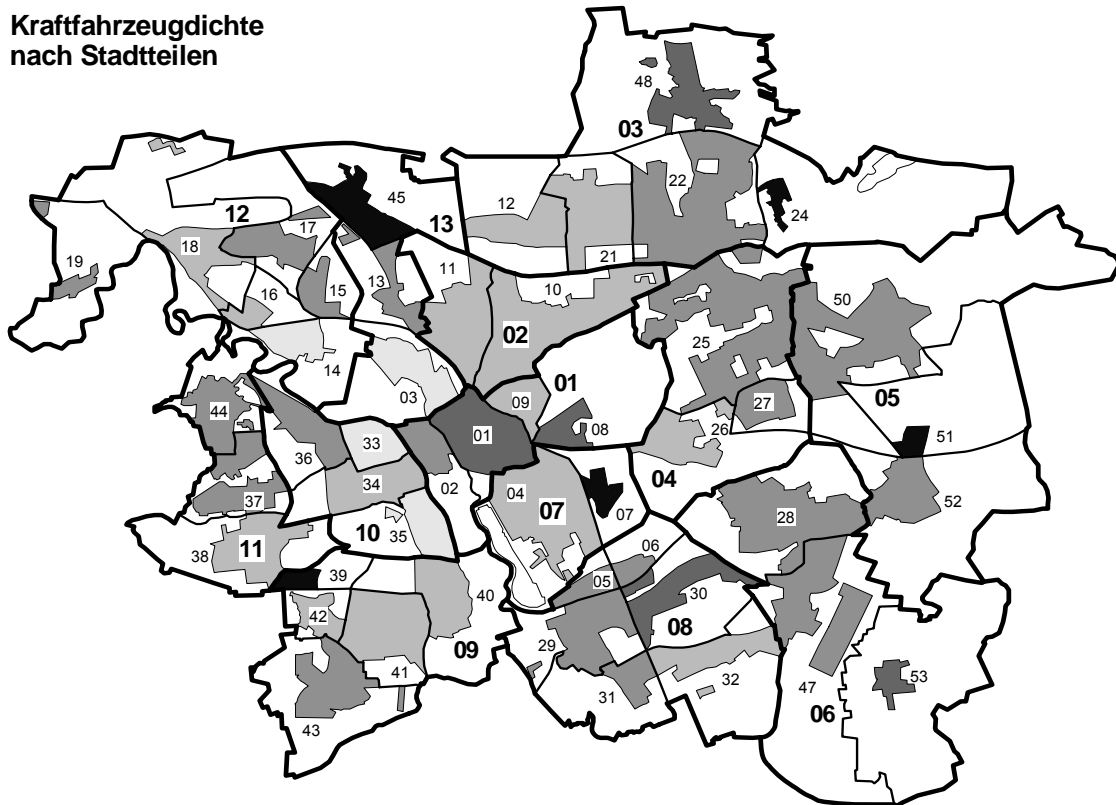
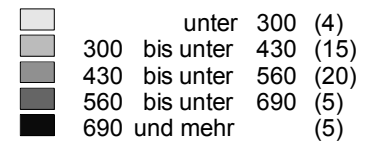


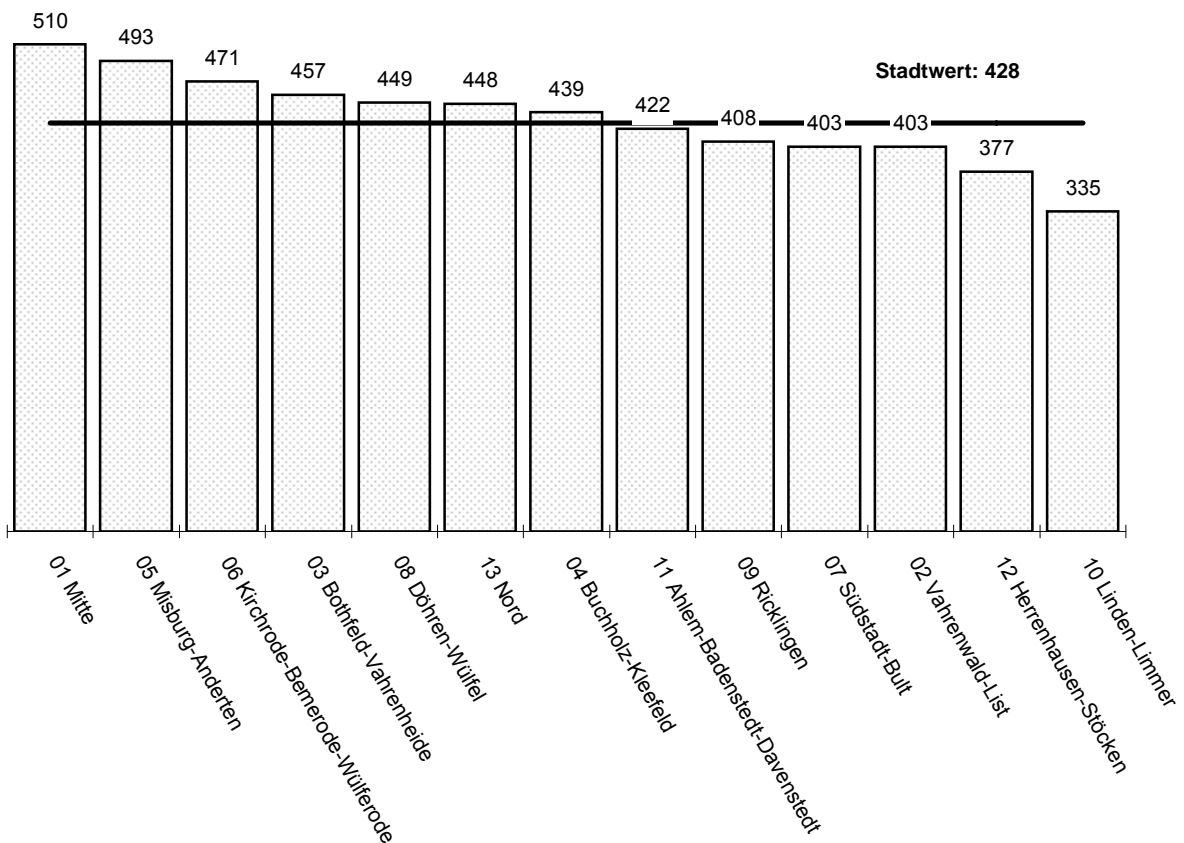
Kraftfahrzeugdichte nach Stadtteilen



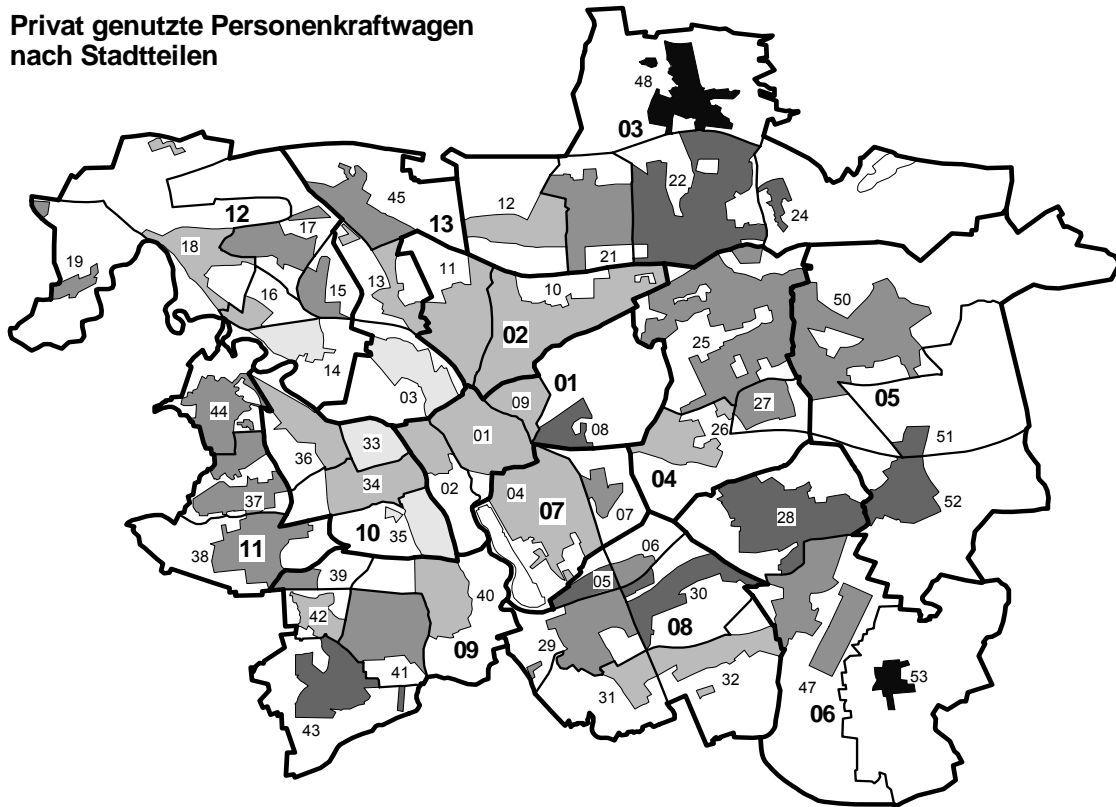
Kraftfahrzeuge auf 1.000 Einwohner am Ort der Hauptwohnung am 01.01.2008



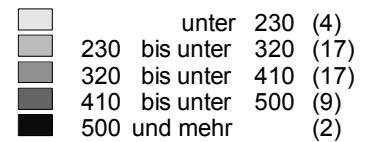
nach Stadtbezirken



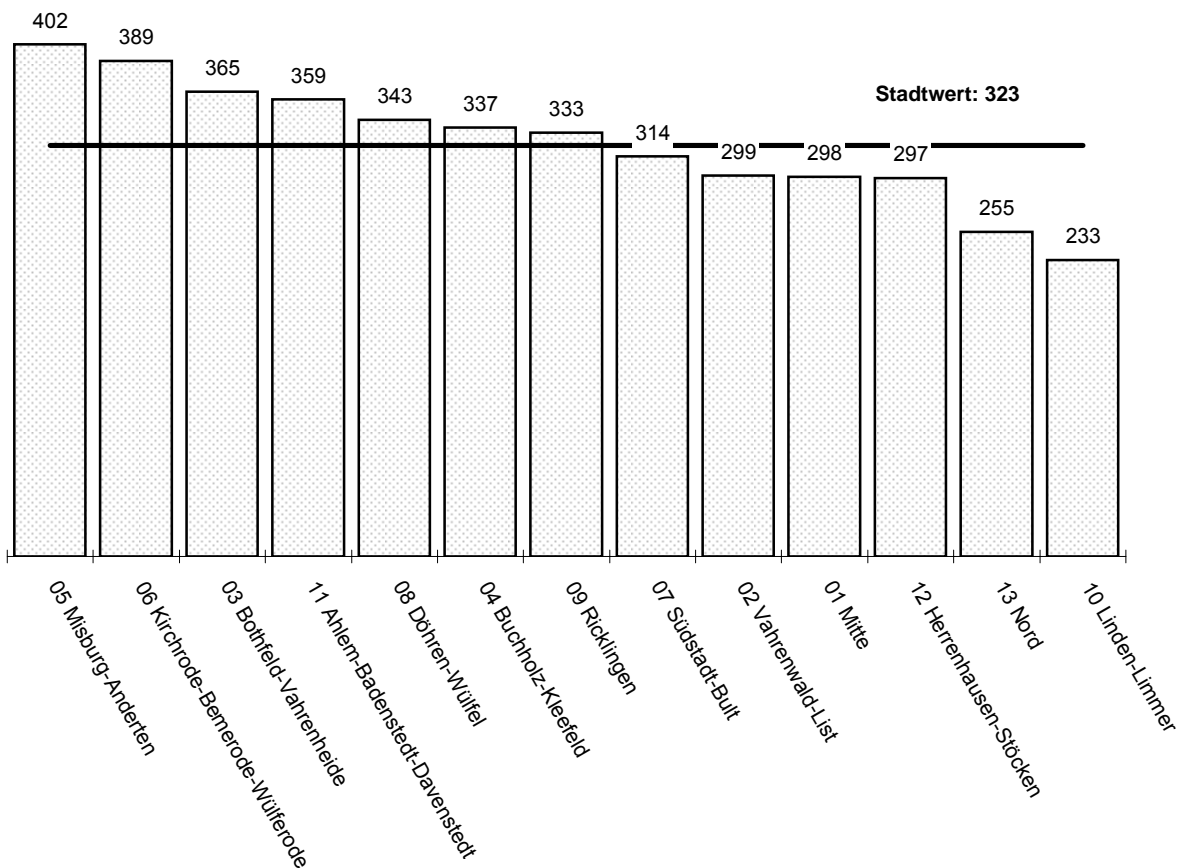
Privat genutzte Personenkraftwagen nach Stadtteilen



Privat genutzte Personenkraftwagen auf 1.000 Einw.
am Ort der Hauptwohnung am 01.01.2008



nach Stadtbezirken



Zugelassene Kraftfahrzeuge nach Stadtteilen und Stadtbezirken

Stadtteile Stadtbezirke Landeshauptstadt Hannover	Kraftfahrzeuge am 1. Januar 2008							
	insgesamt ¹⁾		davon				Krafträder insgesamt	Nutz- fahrzeuge insgesamt
			Personenkraftwagen (PKW)		Krafträder insgesamt	Nutz- fahrzeuge insgesamt		
	abs.	auf 1000 Einwohner	abs.	auf 1000 Einwohner			abs.	auf 1000 Einwohner
1	2	3	4	5	6	7	8	
...nach Stadtteilen								
01 Mitte	6.177	687	4.814	536	2.501	278	207	1.156
02 Calenberger Neustadt	3.411	533	2.856	447	1.584	248	249	306
03 Nordstadt	4.642	285	4.030	247	3.516	216	336	276
04 Südstadt	14.536	380	12.774	334	11.972	313	1.020	742
05 Waldhausen	1.069	508	979	465	931	442	70	20
06 Waldheim	796	438	717	395	676	372	50	29
07 Bult	2.119	693	1.827	598	1.016	332	58	234
08 Zoo	2.474	571	2.269	523	1.902	439	138	67
09 Oststadt	4.966	364	4.433	325	3.963	290	370	163
10 List	17.836	417	15.882	371	13.538	317	1.131	823
11 Vahrenwald	9.054	377	8.075	337	6.426	268	491	488
12 Vahrenheide	3.612	402	2.946	328	2.103	234	105	561
13 Hainholz	3.223	476	2.563	378	1.583	234	118	542
14 Herrenhausen	2.098	267	1.850	235	1.764	224	146	102
15 Burg	1.628	441	1.465	397	1.394	378	108	55
16 Leinhausen	1.007	334	903	299	890	295	68	36
17/20 Ledeburg/Nordhafen	2.515	432	2.131	366	1.990	342	175	209
18 Stöcken	4.591	384	4.145	347	3.336	279	241	205
19 Marienwerder	1.327	524	1.218	481	990	391	60	49
21 Sahlkamp	4.934	360	4.528	330	4.495	328	298	108
22 Bothfeld	9.613	471	8.842	434	8.479	416	571	200
24 Lahe	1.887	1.088	1.632	941	750	433	67	188
25 Groß-Buchholz	12.035	459	10.684	407	8.998	343	579	772
26 Kleefeld	4.441	373	4.041	339	3.549	298	207	193
27 Heideviertel	2.450	491	2.221	445	2.005	402	126	103
28 Kirchrode	5.448	524	4.980	479	4.387	422	234	234
29 Döhren	6.053	452	5.364	401	4.546	339	394	295
30 Seelhorst	2.099	584	1.817	505	1.639	456	130	152
31 Wülfel	2.018	466	1.557	359	1.287	297	103	358
32 Mittelfeld	3.035	366	2.671	322	2.437	294	167	197
33 Linden-Nord	4.257	258	3.652	221	3.590	217	431	174
34 Linden-Mitte	4.975	427	3.843	330	3.101	266	360	772
35 Linden-Süd	2.238	241	1.941	209	1.836	198	200	97
36 Limmer	3.103	514	2.448	405	1.603	265	191	464
37 Davenstedt	4.639	438	4.243	400	4.194	396	288	108
38 Badenstedt	4.634	399	4.059	350	3.742	323	361	214
39 Bornum	1.335	989	784	581	484	359	59	492
40 Ricklingen	4.032	319	3.550	281	3.443	273	298	184
41 Oberricklingen	4.172	401	3.650	351	3.472	334	334	188
42 Mühlenberg	2.075	318	1.959	300	1.773	272	74	42
43 Wettbergen	6.074	485	5.423	433	5.294	423	409	242
44 Ahlem	4.075	431	3.580	379	3.418	362	288	207
45/49 Vinnhorst/Brink-Hafen	5.542	808	4.931	719	2.542	370	232	379
47 Bemerode	7.562	430	6.920	394	6.340	361	363	279
48 Isernhagen-Süd	1.662	614	1.547	572	1.492	552	94	21
50 Misburg-Nord	9.677	449	8.786	407	8.589	398	621	270
51 Misburg-Süd	1.972	733	1.462	543	1.106	411	96	414
52 Anderten	4.028	534	3.344	444	3.094	410	194	490
53 Wülferode	566	646	492	562	479	547	35	39
99 nicht zuzuordnen	566	-	498	-	432	-	34	34
...nach Stadtbezirken								
01 Mitte	17.028	510	14.372	431	9.950	298	964	1.692
02 Vahrenwald-List	26.890	403	23.957	359	19.964	299	1.622	1.311
03 Bothfeld-Vahrenheide	21.708	457	19.495	410	17.319	365	1.135	1.078
04 Buchholz-Kleefeld	18.926	439	16.946	393	14.552	337	912	1.068
05 Misburg-Anderten	15.677	493	13.592	427	12.789	402	911	1.174
06 Kirchrode-Bemerode-Wülferode	13.576	471	12.392	430	11.206	389	632	552
07 Südstadt-Bult	16.655	403	14.601	353	12.988	314	1.078	976
08 Döhren-Wülfel	15.070	449	13.105	391	11.516	343	914	1.051
09 Ricklingen	17.688	408	15.366	354	14.466	333	1.174	1.148
10 Linden-Limmer	14.573	335	11.884	273	10.130	233	1.182	1.507
11 Ahlem-Badenstedt-Davenstedt	13.348	422	11.882	375	11.354	359	937	529
12 Herrenhausen-Stöcken	13.166	377	11.712	336	10.364	297	798	656
13 Nord	13.407	448	11.524	385	7.641	255	686	1.197
99 nicht zuzuordnen	566	-	498	-	432	-	34	34
Landeshauptstadt Hannover	218.278	428	191.326	375	164.671	323	12.979	13.973

¹⁾ ohne vorübergehend stillgelegte Kraftfahrzeuge