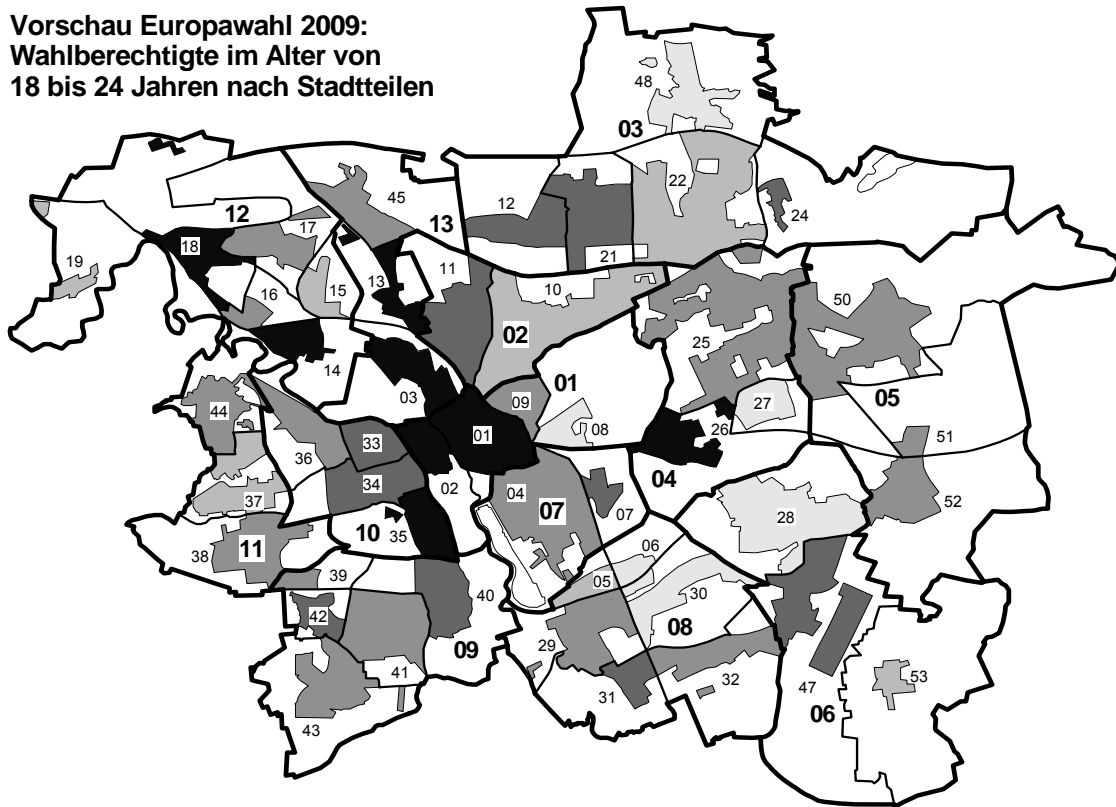
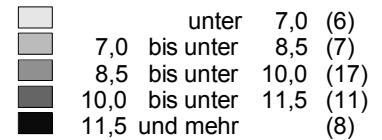


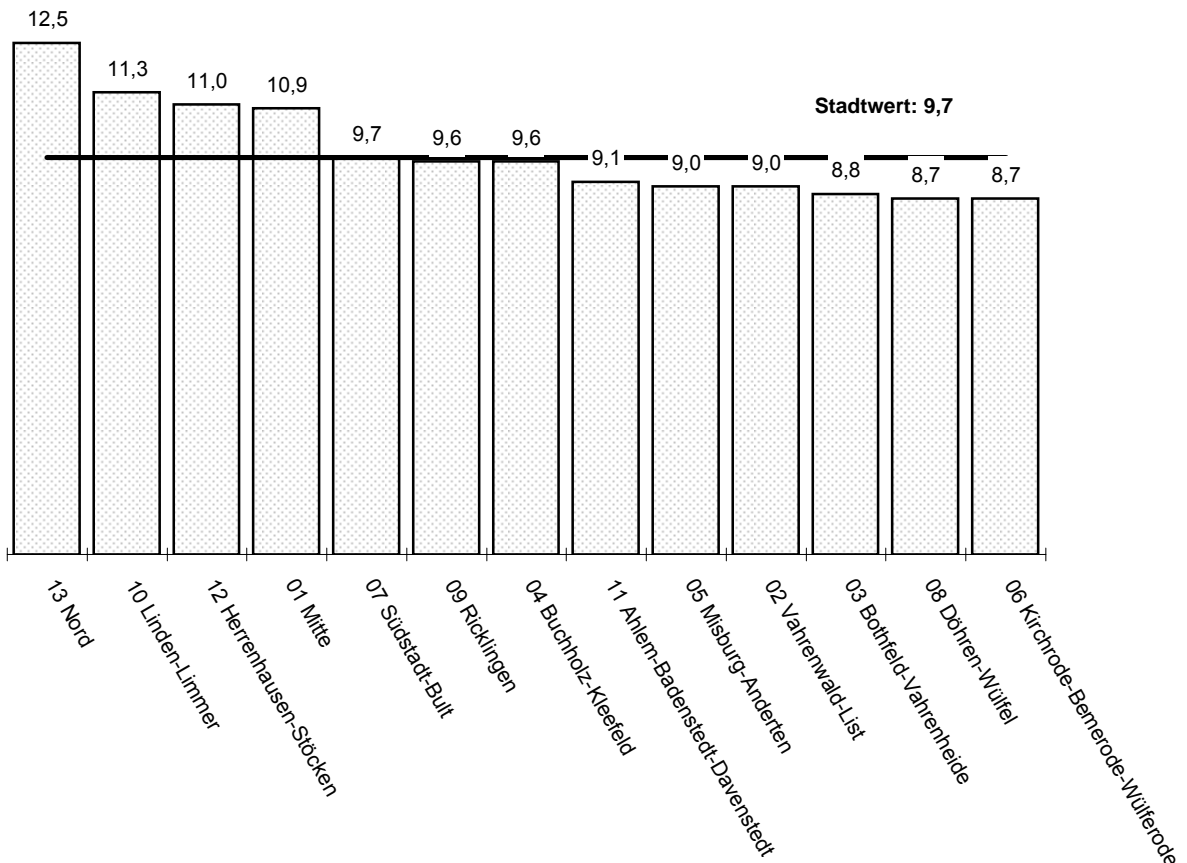
**Vorschau Europawahl 2009:
Wahlberechtigte im Alter von
18 bis 24 Jahren nach Stadtteilen**



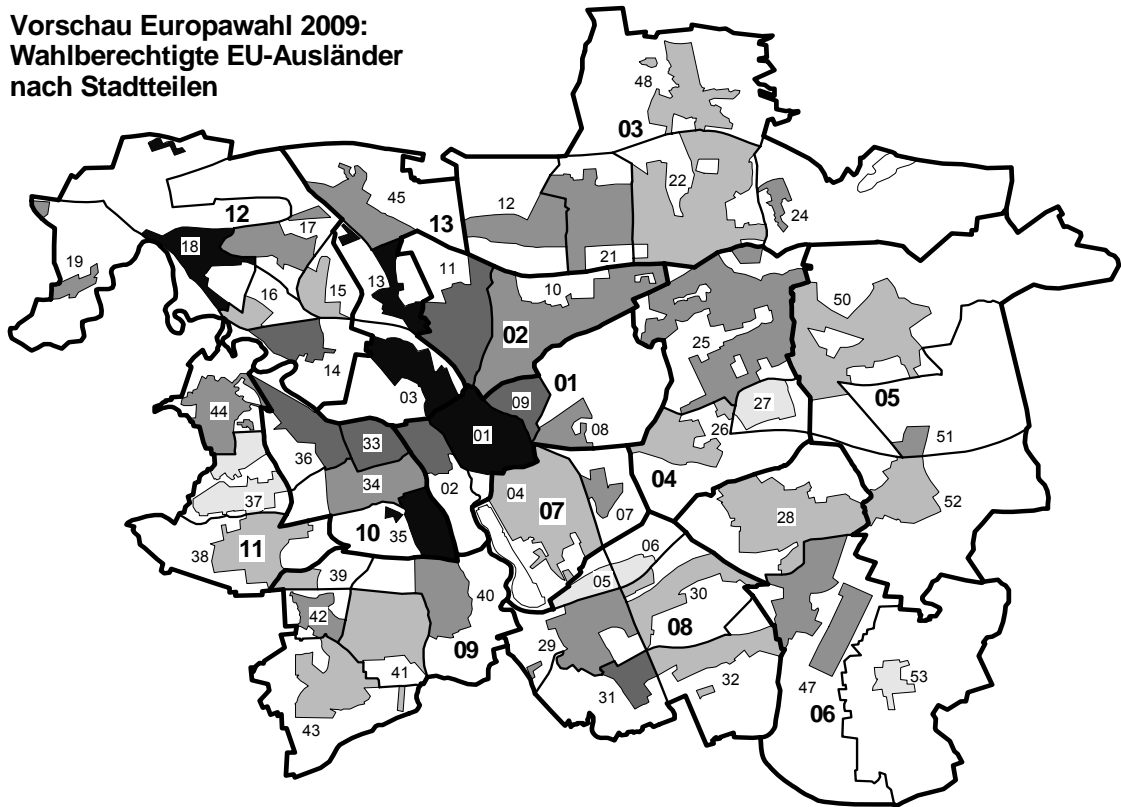
Anteil der EU-Bürgerinnen und -Bürger im Alter von 18 bis 24 Jahren an allen EU-Bürgerinnen und -Bürgern im wahlberechtigten Alter am 30. Juni 2008 (in Prozent)



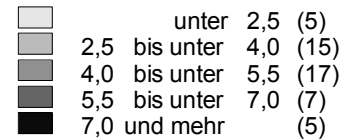
nach Stadtbezirken



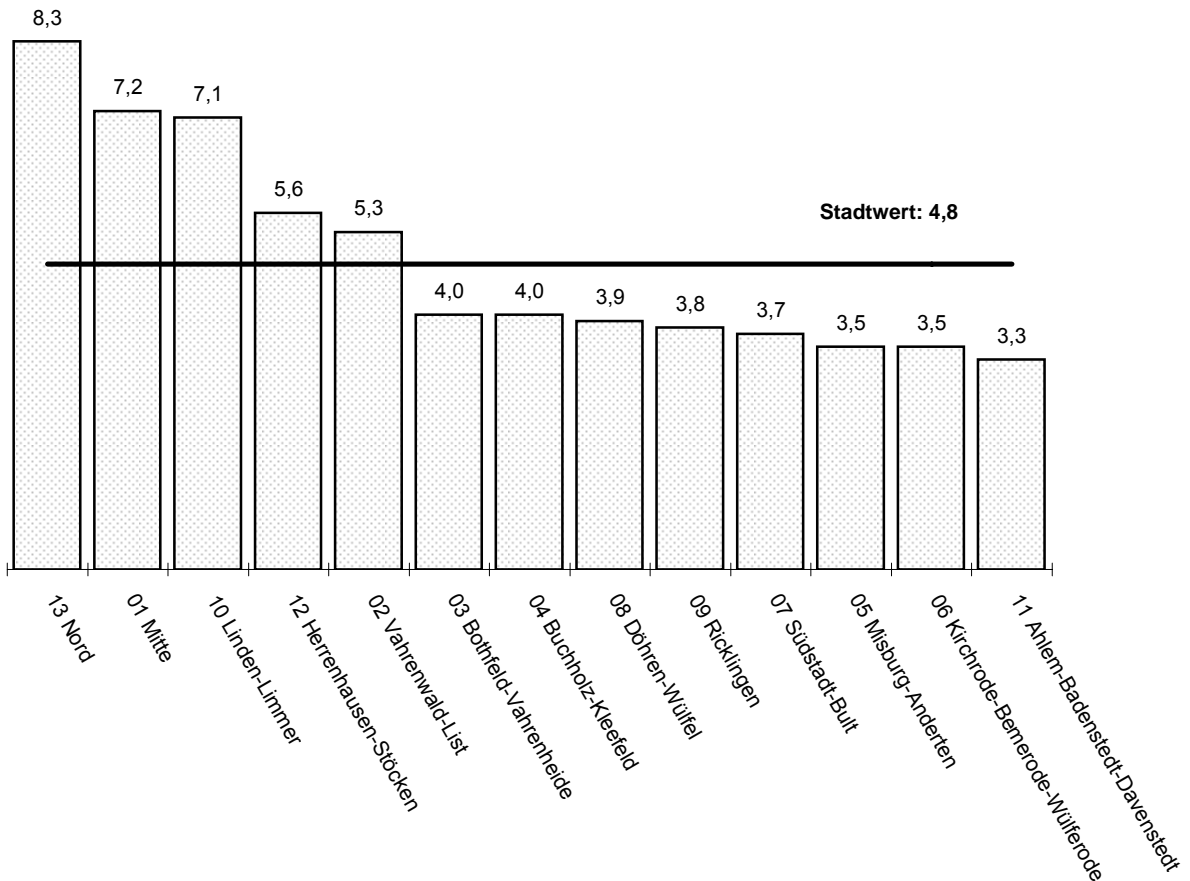
**Vorschau Europawahl 2009:
Wahlberechtigte EU-Ausländer
nach Stadtteilen**



Anteil der wahlberechtigten EU-Ausländerinnen und -Ausländer
an allen EU-Bürgerinnen und -Bürgern im wahlberechtigten
Alter am 30. Juni 2008 (in Prozent)



nach Stadtbezirken



Vorschau Europawahl 2009: Wahlberechtigte nach Stadtteilen und Stadtbezirken (Stand: Juni 2008)

Stadtteile Stadtbezirke Landeshauptstadt Hannover	EU-Bürger im wahlberechtigten Alter am Ort der Hauptwohnung am 30. Juni 2008								
	insgesamt	davon nach Nationalität				darunter im Alter von			
		Deutsche		EU-Ausländer		18 bis 24 Jahren		60 Jahren und älter	
		abs.	in %	abs.	in %	abs.	in %	abs.	in %
...nach Stadtteilen	1	2	3	4	5	6	7	8	9
01 Mitte	6.950	6.240	89,8	710	10,2	936	13,5	1.481	21,3
02 Calenberger Neustadt	5.000	4.661	93,2	339	6,8	780	15,6	1.066	21,3
03 Nordstadt	11.796	10.704	90,7	1.092	9,3	1.702	14,4	2.177	18,5
04 Südstadt	32.320	31.142	96,4	1.178	3,6	3.111	9,6	8.617	26,7
05 Waldhausen	1.805	1.763	97,7	42	2,3	143	7,9	713	39,5
06 Waldheim	1.488	1.460	98,1	28	1,9	101	6,8	556	37,4
07 Bult	2.178	2.075	95,3	103	4,7	232	10,7	854	39,2
08 Zoo	3.543	3.392	95,7	151	4,3	245	6,9	1.093	30,8
09 Oststadt	11.104	10.388	93,6	716	6,4	940	8,5	2.458	22,1
10 List	34.085	32.502	95,4	1.583	4,6	2.766	8,1	8.643	25,4
11 Vahrenwald	18.027	16.832	93,4	1.195	6,6	1.903	10,6	5.408	30,0
12 Vahrenheide	5.489	5.210	94,9	279	5,1	565	10,3	2.005	36,5
13 Hainholz	4.285	3.837	89,5	448	10,5	494	11,5	1.080	25,2
14 Herrenhausen	5.415	5.063	93,5	352	6,5	793	14,6	1.567	28,9
15 Burg	2.995	2.889	96,5	106	3,5	237	7,9	1.233	41,2
16 Leinhausen	2.337	2.261	96,7	76	3,3	227	9,7	909	38,9
17/20 Ledeburg/Nordhafen	4.289	4.107	95,8	182	4,2	364	8,5	1.538	35,9
18 Stöcken	7.856	7.255	92,3	601	7,7	963	12,3	2.321	29,5
19 Marienwerder	1.927	1.847	95,8	80	4,2	158	8,2	753	39,1
21 Sahlkamp	9.524	9.108	95,6	416	4,4	997	10,5	3.229	33,9
22 Bothfeld	16.237	15.698	96,7	539	3,3	1.231	7,6	6.135	37,8
24 Lahe	1.279	1.213	94,8	66	5,2	133	10,4	257	20,1
25 Groß-Buchholz	19.446	18.598	95,6	848	4,4	1.789	9,2	6.964	35,8
26 Kleefeld	8.910	8.570	96,2	340	3,8	1.073	12,0	2.739	30,7
27 Heideviertel	4.183	4.083	97,6	100	2,4	278	6,6	2.001	47,8
28 Kirchrode	8.539	8.280	97,0	259	3,0	557	6,5	3.912	45,8
29 Döhren	11.001	10.539	95,8	462	4,2	953	8,7	3.576	32,5
30 Seelhorst	2.928	2.848	97,3	80	2,7	201	6,9	848	29,0
31 Wülfel	3.286	3.084	93,9	202	6,1	335	10,2	1.064	32,4
32 Mittelfeld	5.932	5.709	96,2	223	3,8	568	9,6	2.110	35,6
33 Linden-Nord	11.988	11.160	93,1	828	6,9	1.307	10,9	2.177	18,2
34 Linden-Mitte	8.633	8.181	94,8	452	5,2	910	10,5	1.612	18,7
35 Linden-Süd	5.911	5.269	89,1	642	10,9	849	14,4	1.160	19,6
36 Limmer	4.348	4.087	94,0	261	6,0	423	9,7	1.197	27,5
37 Davenstedt	8.209	8.031	97,8	178	2,2	651	7,9	3.476	42,3
38 Badenstedt	8.415	8.113	96,4	302	3,6	827	9,8	2.814	33,4
39 Bornum	972	942	96,9	30	3,1	91	9,4	350	36,0
40 Ricklingen	9.435	8.971	95,1	464	4,9	971	10,3	3.255	34,5
41 Oberricklingen	7.949	7.675	96,6	274	3,4	683	8,6	2.912	36,6
42 Mühlenberg	4.254	4.031	94,8	223	5,2	483	11,4	1.559	36,6
43 Wettbergen	9.971	9.719	97,5	252	2,5	906	9,1	3.386	34,0
44 Ahlem	7.371	7.071	95,9	300	4,1	694	9,4	2.543	34,5
45/49 Vinnhorst/Brink-Hafen	5.127	4.904	95,7	223	4,3	452	8,8	1.757	34,3
47 Bemerode	12.724	12.216	96,0	508	4,0	1.294	10,2	3.257	25,6
48 Isernhagen-Süd	2.252	2.172	96,4	80	3,6	121	5,4	1.031	45,8
50 Misburg-Nord	17.265	16.652	96,4	613	3,6	1.569	9,1	5.853	33,9
51 Misburg-Süd	2.097	1.990	94,9	107	5,1	197	9,4	579	27,6
52 Anderten	6.107	5.936	97,2	171	2,8	537	8,8	2.062	33,8
53 Wülferode	715	703	98,3	12	1,7	53	7,4	226	31,6
...nach Stadtbezirken									
01 Mitte	26.597	24.681	92,8	1.916	7,2	2.901	10,9	6.098	22,9
02 Vahrenwald-List	52.112	49.334	94,7	2.778	5,3	4.669	9,0	14.051	27,0
03 Bothfeld-Vahrenheide	34.781	33.401	96,0	1.380	4,0	3.047	8,8	12.657	36,4
04 Buchholz-Kleefeld	32.539	31.251	96,0	1.288	4,0	3.140	9,6	11.704	36,0
05 Misburg-Anderten	25.469	24.578	96,5	891	3,5	2.303	9,0	8.494	33,4
06 Kirchrode-Bemerode-Wülferode	21.978	21.199	96,5	779	3,5	1.904	8,7	7.395	33,6
07 Südstadt-Bult	34.498	33.217	96,3	1.281	3,7	3.343	9,7	9.471	27,5
08 Döhren-Wülfel	26.440	25.403	96,1	1.037	3,9	2.301	8,7	8.867	33,5
09 Ricklingen	32.581	31.338	96,2	1.243	3,8	3.134	9,6	11.462	35,2
10 Linden-Limmer	30.880	28.697	92,9	2.183	7,1	3.489	11,3	6.146	19,9
11 Ahlem-Badenstedt-Davenstedt	23.995	23.215	96,7	780	3,3	2.172	9,1	8.833	36,8
12 Herrenhausen-Stöcken	24.819	23.422	94,4	1.397	5,6	2.742	11,0	8.321	33,5
13 Nord	21.208	19.445	91,7	1.763	8,3	2.648	12,5	5.014	23,6
Landeshauptstadt Hannover	387.897	369.181	95,2	18.716	4,8	37.793	9,7	118.513	30,6