Landeshauptstadt Hannover
Sachgebiet Wahlen und Statistik
STATIS-Hannover

Bevölkerungsbestand in der Landeshauptstadt Hannover

Bevölkerung am Ort der Hauptwohnung		31. Dezember 2025			
		Insgesamt	in Prozent	Veränderung zum Vorjahr	
				absolut	in Prozent
insgesamt		558.767	100,0	716	0,1
davon	weiblich	282.579	50,6	53	0,0
	männlich	276.188	49,4	663	0,2
davon	deutsch	429.934	76,9	-679	-0,2
	ausländisch	128.833	23,1	1.395	1,1
darunter	Personen mit familiärem Migrationshintergrund	245.848	44,0	4.415	1,8
davon	unter 18 Jahre	85.385	15,3	-822	-1,0
	18 bis 59 Jahre	328.971	58,9	-436	-0,1
	60 Jahre und älter	144.411	25,8	1.974	1,4
Wohnberechtigte Bevölkerung		568.206	-	94	0,0
Bevölkerung am Ort der Nebenwohnung		9.439	-	-622	-6,2

Bevölkerung am Ort der Hauptwohnung …
… im Jahresverlauf

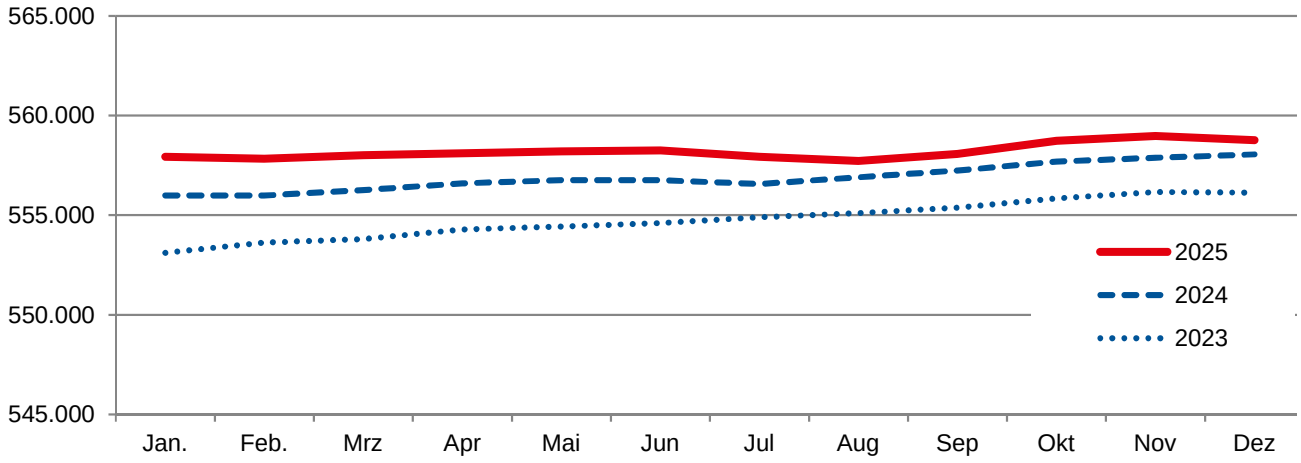

… nach Altersgruppen
(31. Dezember 2025)

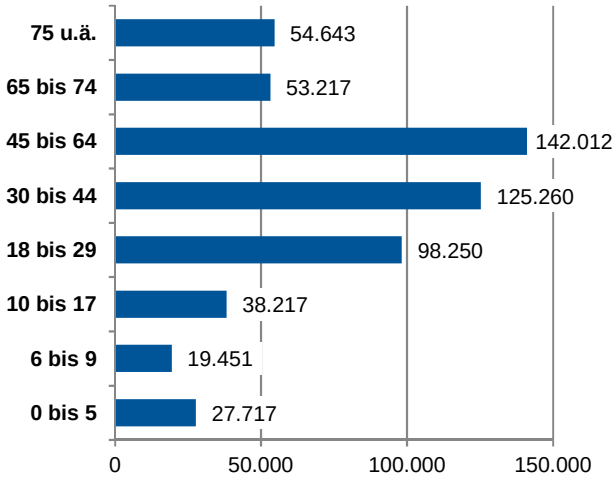

… mit und ohne familiären Migrationshintergrund

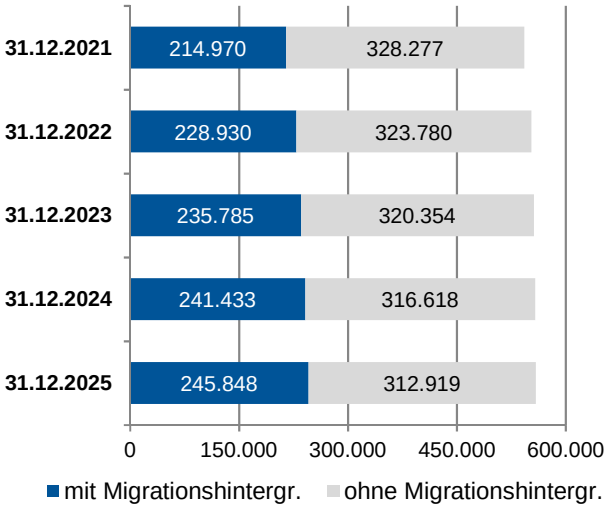

Hinweis: Seit Dezember 2023 werden die Bevölkerungszahlen nach einer einmonatigen Wartezeit aufbereitet. Dadurch werden auch nachträglich bearbeitete Meldevorgänge berücksichtigt und somit eine höhere Vollständigkeit der Meldedaten erreicht.
Die Geschlechtsausprägungen "divers" und "ohne Angabe" werden den Ausprägungen "weiblich" und "männlich" zugeordnet.

Bevölkerung am Ort der Hauptwohnung nach Stadtbezirken und Stadtteilen

Landeshauptstadt Hannover Stadtbezirke mit Stadtteilen	Bevölkerung am Ort der Hauptwohnung am 31. Dezember 2025					
	insgesamt	darunter				
		im Alter von		weiblich	mit familiären Migrationshintergrund	
		unter 18 Jahre	60 Jahre und älter		insgesamt	darunter Ausländer*innen
	1	2	3	4	5	6
Landeshauptstadt Hannover	**558.767**	**85.385**	**144.411**	**282.579**	**245.848**	**128.833**
01 Mitte	**38.638**	**4.104**	**8.201**	**18.944**	**15.370**	**9.131**
01 Mitte	11.538	939	2.091	5.247	6.102	4.046
02 Calenberger Neustadt	7.763	779	1.379	3.682	3.136	1.933
08 Zoo	5.101	705	1.504	2.718	1.368	645
09 Oststadt	14.236	1.681	3.227	7.297	4.764	2.507
02 Vahrenwald-List	**72.370**	**9.799**	**17.284**	**37.201**	**28.607**	**14.362**
10 List	46.774	6.661	11.363	24.495	15.824	7.552
11 Vahrenwald	25.596	3.138	5.921	12.706	12.783	6.810
03 Bothfeld-Vahrenheide	**50.695**	**9.690**	**15.595**	**25.957**	**25.699**	**12.201**
12 Vahrenheide	10.049	2.175	2.520	5.070	7.521	4.015
21 Sahlkamp	14.148	3.051	3.974	7.110	9.091	4.611
22 Bothfeld	21.128	3.485	7.380	11.115	7.158	2.801
24 Lahe	2.326	435	622	1.121	1.068	518
48 Isernhagen-Süd	3.044	544	1.099	1.541	861	256
04 Buchholz-Kleefeld	**48.495**	**8.043**	**13.724**	**25.244**	**22.526**	**12.168**
25 Groß-Buchholz	29.894	5.200	8.361	15.501	15.408	8.573
26 Kleefeld	13.330	1.968	3.366	6.929	5.285	2.730
27 Heideviertel	5.271	875	1.997	2.814	1.833	865
05 Misburg-Anderten	**35.179**	**5.965**	**10.529**	**17.751**	**15.158**	**7.164**
50 Misburg-Nord	24.141	4.129	7.251	12.286	10.504	4.759
51 Misburg-Süd	2.926	508	797	1.350	1.333	746
52 Anderten	8.112	1.328	2.481	4.115	3.321	1.659
06 Kirchrode-Bemerode-Wülferode	**36.257**	**6.937**	**10.050**	**18.915**	**15.183**	**6.539**
28 Kirchrode	12.198	2.124	4.297	6.478	3.288	1.313
47 Bemerode	23.057	4.606	5.450	11.936	11.656	5.170
53 Wülferode	1.002	207	303	501	239	56
07 Südstadt-Bult	**44.368**	**5.339**	**10.008**	**23.413**	**12.272**	**5.865**
04 Südstadt	41.168	4.898	9.108	21.679	11.128	5.174
07 Bult	3.200	441	900	1.734	1.144	691
08 Döhren-Wülfel	**35.508**	**5.174**	**10.338**	**18.155**	**13.968**	**7.267**
05 Waldhausen	2.227	365	697	1.188	614	272
06 Waldheim	1.755	247	674	883	269	98
29 Döhren	13.532	1.579	4.089	7.146	4.356	2.145
30 Seelhorst	3.526	649	1.020	1.779	898	313
31 Wülfel	4.411	644	1.148	2.230	2.034	1.174
32 Mittelfeld	10.057	1.690	2.710	4.929	5.797	3.265
09 Ricklingen	**46.137**	**7.865**	**13.433**	**23.262**	**23.193**	**12.297**
39 Bornum	1.481	337	358	740	925	453
40 Ricklingen	13.190	1.556	3.649	6.474	6.266	3.859
41 Oberricklingen	10.978	1.781	3.194	5.466	4.734	2.568
42 Mühlenberg	7.487	1.905	1.696	3.695	6.132	3.871
43 Wettbergen	13.001	2.286	4.536	6.887	5.136	1.546
10 Linden-Limmer	**45.274**	**5.962**	**9.322**	**21.950**	**18.924**	**11.230**
33 Linden-Nord	16.089	1.823	3.309	7.821	6.017	3.348
34 Linden-Mitte	12.023	1.697	2.504	5.755	4.397	2.619
35 Linden-Süd	10.030	1.467	1.943	4.840	5.579	3.619
36 Limmer	7.132	975	1.566	3.534	2.931	1.644
11 Ahlem-Badenstedt-Davenstedt	**34.222**	**6.073**	**10.065**	**17.393**	**16.311**	**7.918**
37 Davenstedt	10.814	1.850	3.739	5.623	4.822	2.146
38 Badenstedt	12.239	2.188	3.507	6.182	5.785	3.118
44 Ahlem	11.169	2.035	2.819	5.588	5.704	2.654
12 Herrenhausen-Stöcken	**38.106**	**5.829**	**9.284**	**18.621**	**21.169**	**11.973**
14 Herrenhausen	8.441	973	1.773	4.020	4.332	2.823
15 Burg	4.040	561	1.271	2.027	1.639	783
16 Leinhausen	3.664	696	780	1.790	2.203	1.258
17/20 Ledeburg/Nordhafen	6.405	1.181	1.629	3.079	3.375	1.843
18 Stöcken	13.063	1.962	3.167	6.482	8.135	4.550
19 Marienwerder	2.493	456	664	1.223	1.485	716
13 Nord	**33.518**	**4.605**	**6.578**	**15.773**	**17.468**	**10.718**
03 Nordstadt	18.092	2.049	3.131	8.529	8.193	5.159
13 Hainholz	8.093	1.256	1.518	3.672	5.446	3.501
45/49 Vinnhorst/Brink-Hafen	7.333	1.300	1.929	3.572	3.829	2.058