




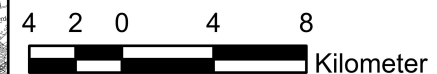


Anlage 2: Potenzialflächen für FFPV in der Region Hannover

Legende

Potenzialfläche

-  mit Restriktions- und ohne Gunstkriterien
-  mit Restriktions- und Gunstkriterien
-  ohne Restriktions- und Gunstkriterien
-  mit Gunst- und ohne Restriktionskriterien
-  Grenze Region Hannover



Herausgeber:
Region Hannover – Der Regionspräsident
Fachbereich Planung und Raumordnung – Team
Regionalplanung
© Region Hannover 2026 (Stand 01.04.2026)

Kartengrundlage: © GeoBasis-DE/LGLN 2019, CC-BY
4.0

