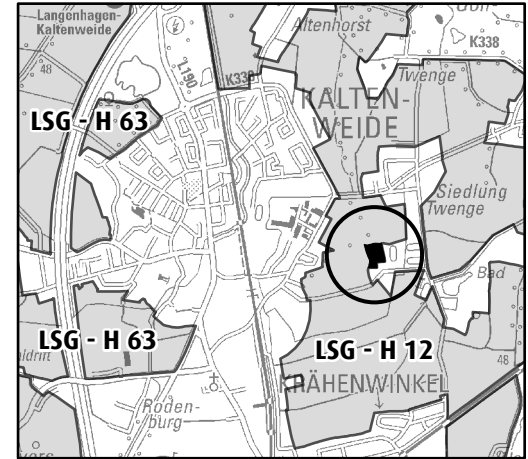






Übersichtskarte, M.: 1:50.000



Legende

-  Grenze des Landschaftsschutzgebietes H 12 (= Innenseite des grauen Rasterbandes)
-  Löschungsbereich

ENTWURF interne und externe Beteiligung:
Anlage 1 zur VIII. Änderungsverordnung zur Verordnung zum Schutz des Landschaftsteils „Wietzel“ (LSG-H 12) in der Stadt Langenhagen und den Gemeinden Burgwedel, Isernhagen und Wedemark, Landkreis Hannover (Amtsblatt für den Landkreis Hannover Nr. 41/1998 vom 15.10.1998, S. 402).


0 20 40 60 80 Meter
Maßstab: 1:1.500
Kartengrundlage:
GeoBasis-DE/LGLN © 2026 

Datenquelle:
Umweltinformationssystem Region Hannover (2026)
ALKIS Flst. (Stand: 09/2024)

Herausgeber:
Region Hannover
Der Regionspräsident
Fachbereich Umwelt - Untere Naturschutzbehörde
Hildesheimer Straße 20
30169 Hannover

Stand: 01.06.2026

© Region Hannover

