Statistische Berichte der Landeshauptstadt Hannover

Strukturdaten der Stadtteile und Stadtbezirke 2026

LANDESHAUPTSTADT HANNOVER

Statistische Berichte der Landeshauptstadt Hannover

Strukturdaten der Stadtteile und Stadtbezirke 2026

LANDESHAUPTSTADT HANNOVER

Der Oberbürgermeister
Fachbereich Personal und Organisation
Sachgebiet Wahlen und Statistik

Platz der Menschenrechte 1
30159 Hannover

Stand: Juli 2026

www.strukturdaten-hannover.de

Diese Publikation wird im Rahmen der Öffentlichkeitsarbeit der Landeshauptstadt Hannover herausgegeben. Sie darf weder von Parteien und Wählergruppen noch von Wahlbewerber*innen während des Wahlkampfs zum Zwecke der Wahlwerbung verwendet werden.

Strukturdaten der Stadtteile und Stadtbezirke 2026

Inhaltsverzeichnis 1
Landeshauptstadt Hannover – Übersichtskarte Stadtteile / Übersichtskarte Stadtbezirke 5

2. Bevölkerung nach Stadtteilen und Stadtbezirken 7
(Stand: 31. Dezember 2025)
Karten: Kinder und Jugendliche 9
Senioren*Seniorinnen 10
Tabellen: Bevölkerung nach zusammengefassten Altersgruppen 11
Bevölkerung nach Altersgruppen 12
Bevölkerungsentwicklung 14
Karten: Bevölkerungsdichte 15
Durchschnittsalter 16
Säuglingsdichte 17
Hochaltrigkeitsdichte 18
Tabelle: Demografische Kennzahlen 19
Glossar: Bevölkerung nach Altersgruppen / Demografische Kennzahlen und Indikatoren 20

3. Bevölkerung mit Migrationshintergrund nach Stadtteilen und Stadtbezirken 23
(Stand: 31. Dezember 2025)
Karten: Bevölkerung mit Migrationshintergrund 25
Bevölkerung mit Migrationshintergrund mit Bezugsland Türkei 26
Deutsche mit Migrationshintergrund 27
Ausländer*innen 28
EU-Ausländer*innen 29
Tabellen: Bevölkerung mit Migrationshintergrund 30
Glossar: Bevölkerung mit Migrationshintergrund 32

5. Wanderungen und natürliche Bevölkerungsbewegungen nach Stadtteilen und Stadtbezirken 35
(Betrachtungszeitraum: 01. Januar bis 31. Dezember 2025)
Karten: Zuzugsrate 37
Fortzugsrate 38
Ortstreue 39
Tabellen: Räumliche Bevölkerungsbewegungen – Zuzüge, Fortzüge und Umzüge 40
Karten: Geburtenrate 43
Sterberate 44
Tabelle: Geburten und Sterbefälle 45
Glossar: Wanderungen und natürliche Bevölkerungsbewegungen 46

6. Privathaushalte nach Stadtteilen und Stadtbezirken 49
(Stand: 31. Dezember 2025)
Karten: Durchschnittliche Haushaltsgröße 51
Einpersonenhaushalte 52
Familienhaushalte 53
Familienhaushalte mit drei oder mehr Kindern 54
Alleinerziehende 55
Tabellen: Privathaushalte nach Haushaltsgrößen und Haushaltstypen 56
Methodik und Glossar: Privathaushalte 58

7. Gebäude und Wohnungen nach Stadtteilen und Stadtbezirken 61
(Stand: 31. Dezember 2024)
Karten: Ein- und Zweifamilienhäuser 63
Mehrfamilienhäuser mit 3 oder mehr Wohnungen 64
Durchschnittliche Wohnfläche 65
Durchschnittliche Wohnfläche in Ein- und Zweifamilienhäusern 66

Durchschnittliche Wohnfläche in Mehrfamilienhäusern mit drei oder mehr Wohnungen 67
Tabelle: Wohngebäude und Wohnungen in Wohngebäuden 68
Karten: Kleinwohnungen 70
Großwohnungen 71
Wohnfläche pro Kopf 72
Belegrechtswohnungen 73
Tabelle: Wohnungen in Wohn- und Nichtwohngebäuden 75
Methodik und Glossar: Gebäude und Wohnungen 76

8. Sozialversicherungspflichtig Beschäftigte am Wohnort nach Stadtteilen und Stadtbezirken 79
(Stand: Juni 2025)
Karten: Sozialversicherungspflichtig Beschäftigte am Wohnort 81
Sozialversicherungspflichtig beschäftigte Frauen am Wohnort 82
Sozialversicherungspflichtig beschäftigte Ausländer*innen am Wohnort 83
Sozialversicherungspflichtig Beschäftigte im Alter von unter 25 Jahren am Wohnort 84
Sozialversicherungspflichtig Beschäftigte im Alter von 55 Jahren und älter am Wohnort 85
Sozialversicherungspflichtig Beschäftigte ohne Berufsabschluss 86
Sozialversicherungspflichtig Beschäftigte mit akademischem Berufsabschluss 87
Tabelle: Sozialversicherungspflichtig Beschäftigte am Wohnort 88
Glossar: Sozialversicherungspflichtig Beschäftigte 90

9. Arbeitslose nach Stadtteilen und Stadtbezirken 93
(Stand: Dezember 2025)
Karten: Arbeitslose 95
Arbeitslose erwerbsfähige Hilfebedürftige 96
Arbeitslose im Alter von unter 25 Jahren 97
Arbeitslose im Alter von 55 Jahren und älter 98
Arbeitslose Ausländer*innen 99
Tabelle: Arbeitslose 100
Glossar: Arbeitslose 101

10. Empfänger*innen von Transferleistungen zur Sicherung des Lebensunterhaltes nach Stadtteilen und Stadtbezirken 103
(Stand: 31. Dezember 2024)
Karten: Empfänger*innen von Transferleistungen 105
Haushalte mit Transferleistungsbezug 106
Familienhaushalte mit Transferleistungsbezug 107
Alleinerziehende mit Transferleistungsbezug 108
Tabelle: Empfänger*innen von Transferleistungen zur Sicherung des Lebensunterhaltes 109
Glossar: Empfänger*innen von Transferleistungen 110

11. Niederlassungen von Unternehmen nach Stadtteilen und Stadtbezirken 111
(Betrachtungszeitraum: 01. Januar bis 31. Dezember 2024)
Karten: Betriebe im Produzierenden Gewerbe 113
Niederlassungen von Unternehmen im Dienstleistungssektor 114
Tätige Personen im Produzierenden Gewerbe 115
Tätige Personen im Dienstleistungssektor 116
Verhältnis von tätigen Personen in Niederlassungen von Unternehmen zur Bevölkerung 117
Tabelle: Niederlassungen von Unternehmen 119
Methodik und Glossar: Niederlassungen von Unternehmen 120

12. Kraftfahrzeuge nach Stadtteilen und Stadtbezirken 123
(Stand: 1. Januar 2026)
Karten: Kraftfahrzeugdichte 125
Privat genutzte Personenkraftwagen 126
Kraftfahrzeuge mit Benzinmotor 127

Kraftfahrzeuge mit Dieselmotor 128
Kraftfahrzeuge mit Elektroantrieb 129
Tabellen: Zugelassene Kraftfahrzeuge 130
Glossar: Zugelassene Kraftfahrzeuge 132

13. Verkehrsunfälle nach Stadtteilen und Stadtbezirken 133
(Betrachtungszeitraum: 1. Januar bis 31. Dezember 2024)
Karten: Verkehrsunfälle auf 1.000 Einwohner*innen 135
Verkehrsunfälle mit Fahrradbeteiligung 136
Verkehrsunfälle mit Fußgänger*innenbeteiligung 138
Tabelle: Verkehrsunfälle mit Personenschaden 138
Glossar: Verkehrsunfälle mit Personenschaden 140

14. Wahlvorbericht zu den Kommunalwahlen 2026 143
Stadtteile und Stadtbezirke der Landeshauptstadt Hannover – Übersichtskarten 145
Wahlbereiche der Regionsversammlung und Wahlbereiche der Ratswahl 2026 146
Vorschau auf die Kommunalwahlen im September 2026 147
Karten: Wahlberechtigte im Alter von 16 bis 24 Jahren 148
Wahlberechtigte im Alter von 70 Jahren und älter 149
Wahlberechtigte EU-Ausländer*innen 150
Tabellen: EU-Bürger*innen im wahlberechtigten Alter 151
Strukturdaten der Regionswahlbereiche der Landeshauptstadt Hannover 153
Strukturdaten der Ratswahlbereiche der Landeshauptstadt Hannover 154
Strukturdaten der Stadtbezirke der Landeshauptstadt Hannover 156

Rückschau 159
auf die Wahlen der Oberbürgermeisterin oder des Oberbürgermeisters 2019
sowie der Regionspräsidentin oder des Regionspräsidenten, der Regionsversammlung und des Rates 2021 in der Landeshauptstadt Hannover
Grafiken: Wahlergebnisse in der Landeshauptstadt Hannover insgesamt 165
Wahlergebnisse in privilegierten Stadtteilen der Landeshauptstadt Hannover 166
Wahlergebnisse in überwiegend sozial gesicherten Stadtteilen im westlichen Stadtgebiet 167
Wahlergebnisse in überwiegend sozial gesicherten Stadtteilen im östlichen Stadtgebiet 168
Wahlergebnisse in benachteiligten Stadtteilen der Landeshauptstadt Hannover 169

15. Struktur der Privathaushalte in der Landeshauptstadt Hannover am 31. Dezember 2025 171

Landeshauptstadt Hannover
Übersichtskarte Stadtteile

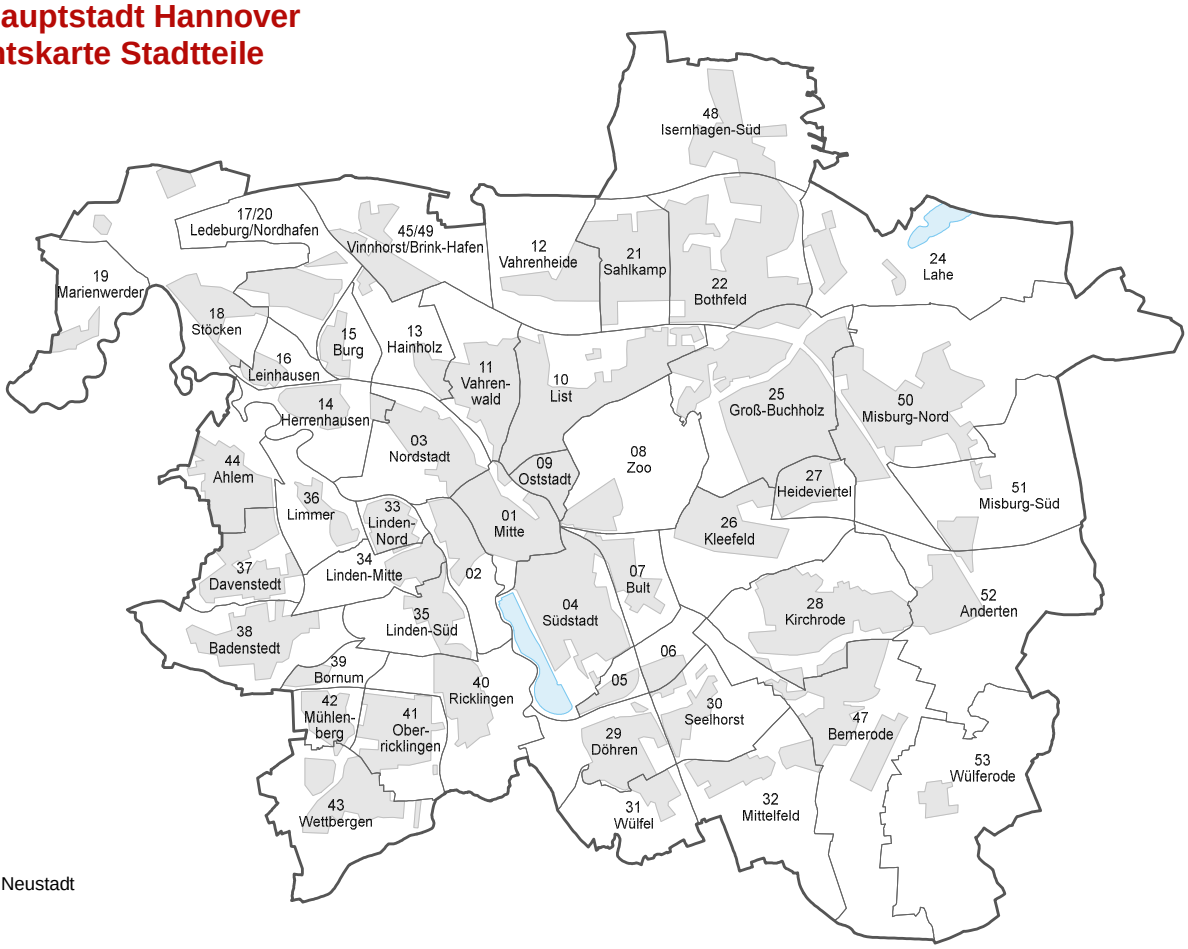

02 Calenberger Neustadt
05 Waldhausen
06 Waldheim

Landeshauptstadt Hannover
Übersichtskarte Stadtbezirke

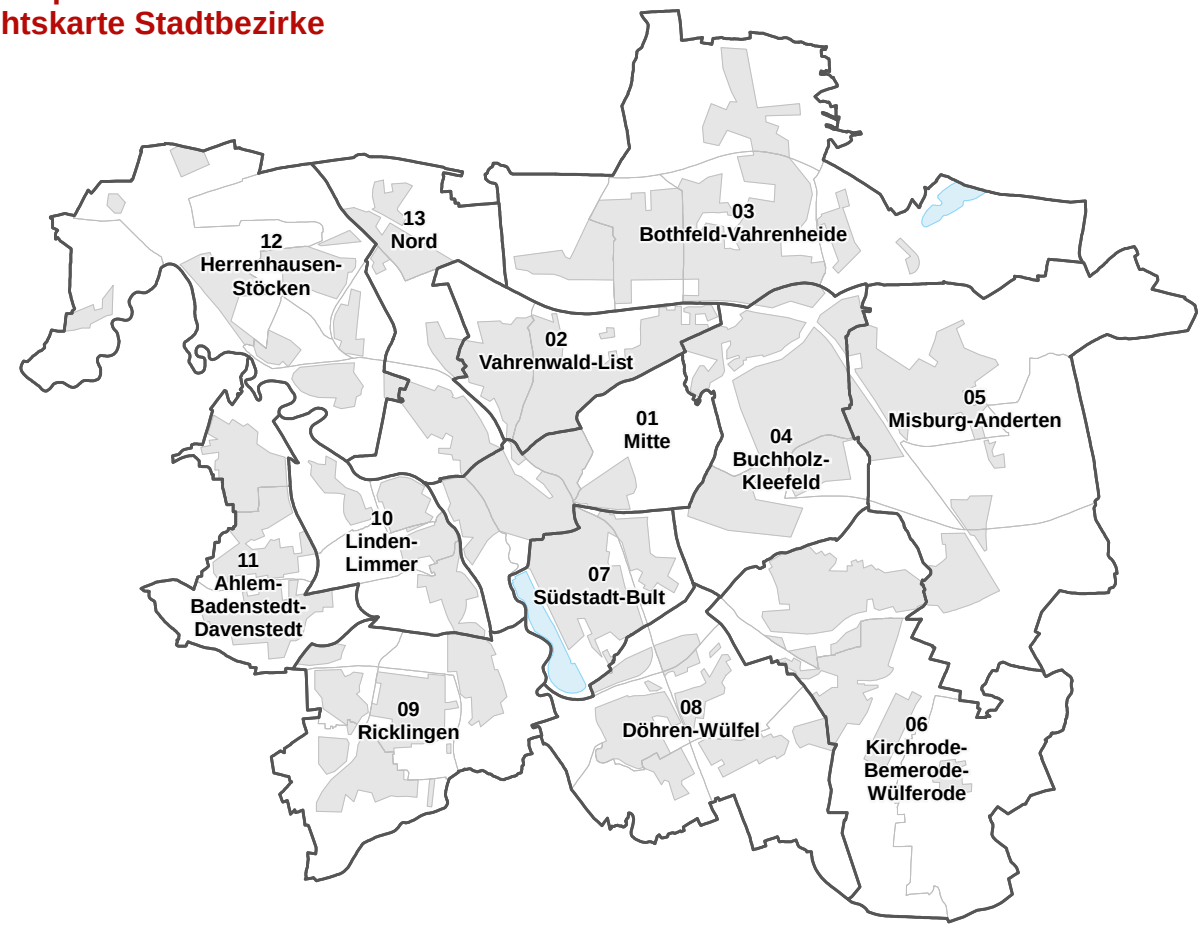

2.
Bevölkerung
nach Stadtteilen und Stadtbezirken

Kinder und Jugendliche

nach Stadtteilen

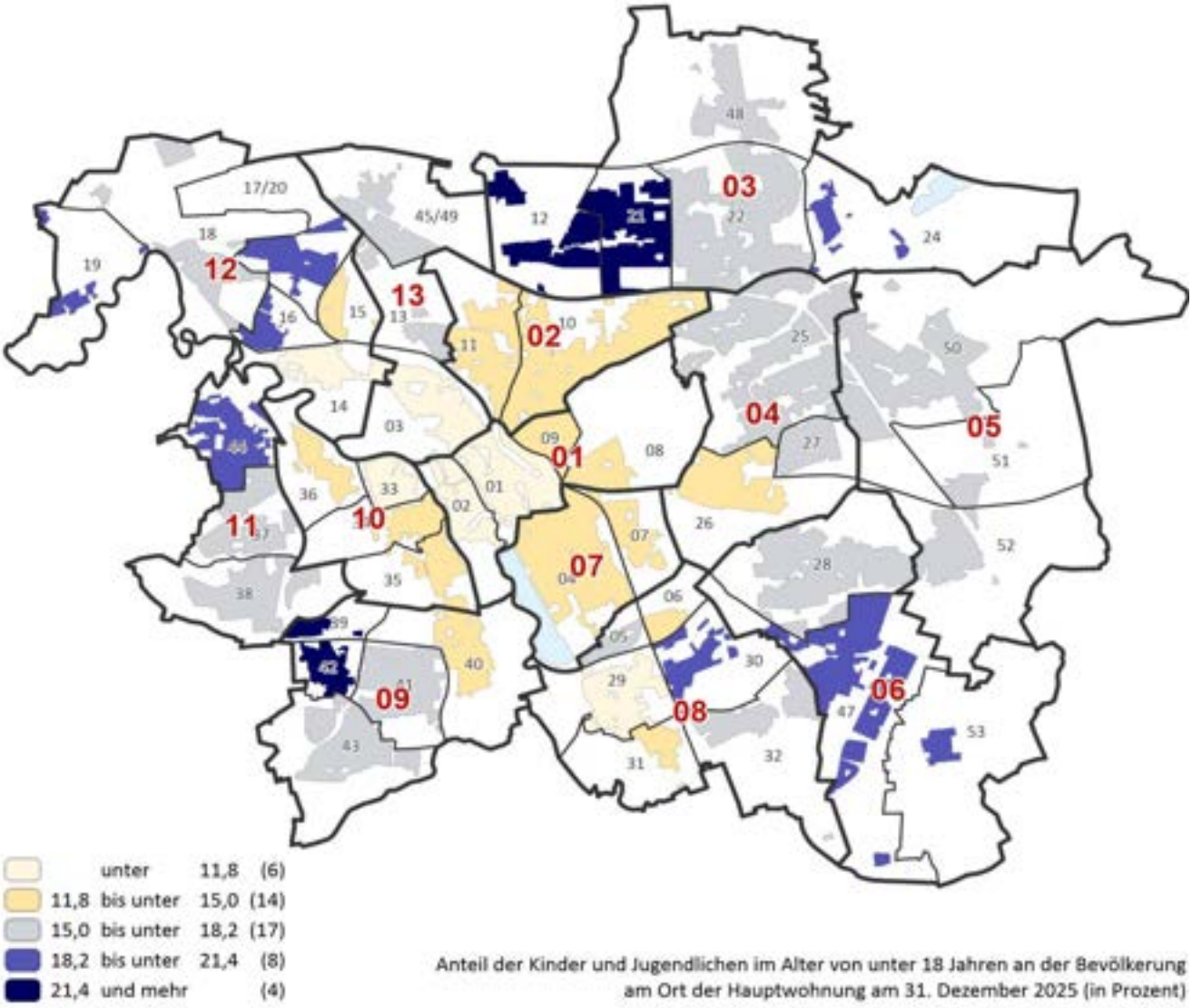

nach Stadtbezirken

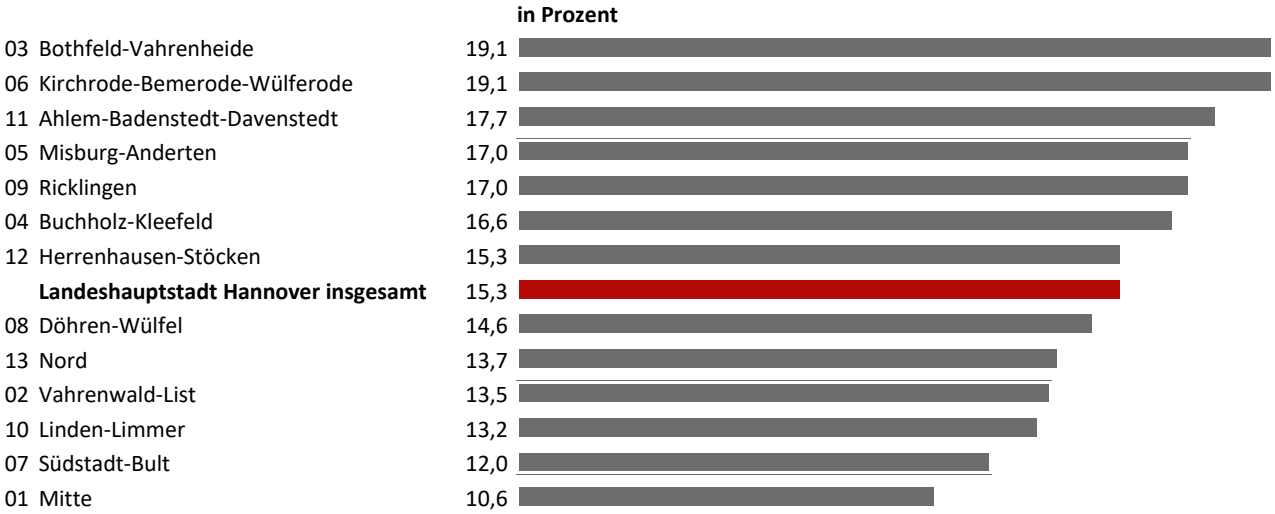

Senioren*Seniorinnen

nach Stadtteilen

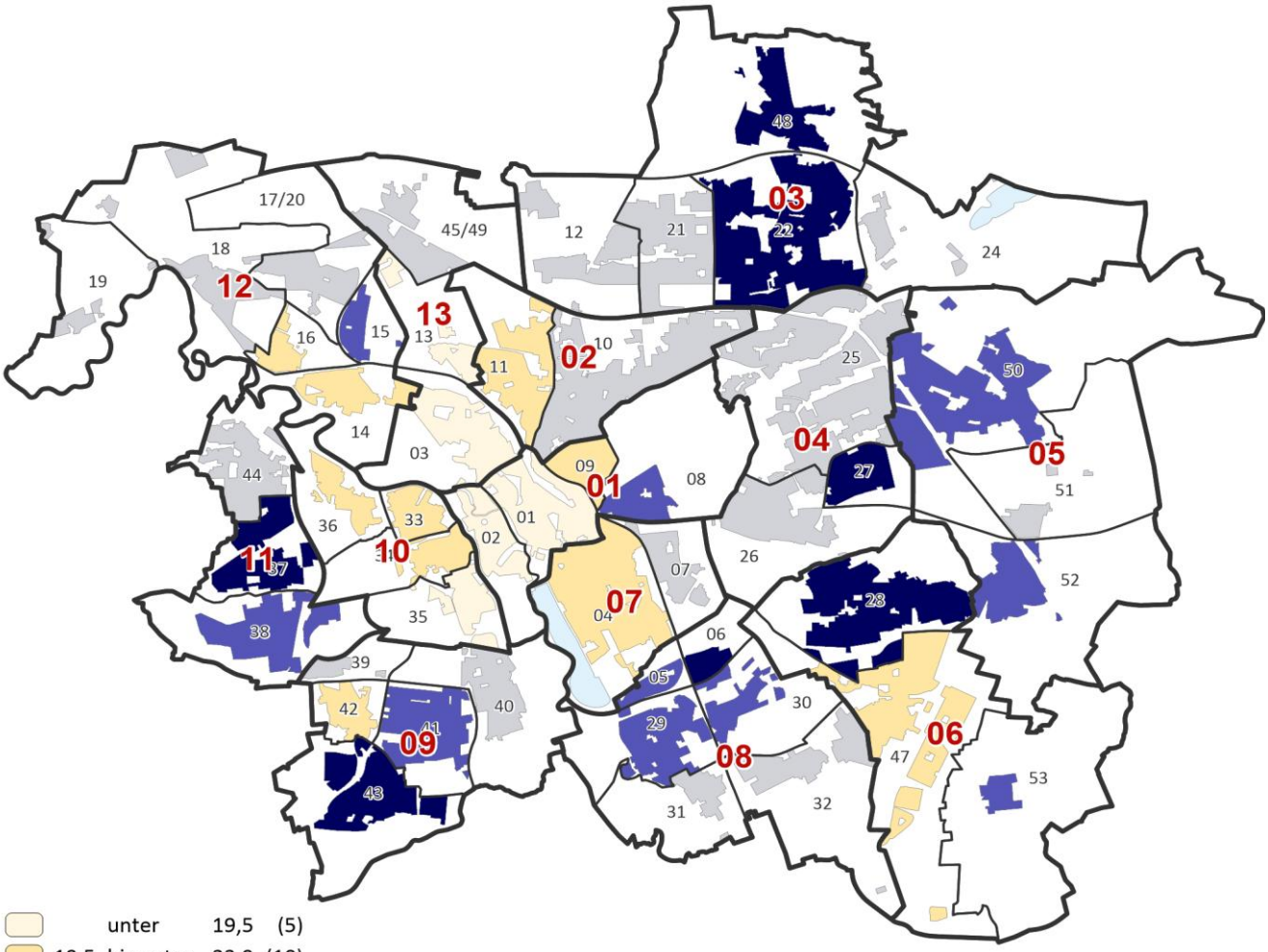

	unter	19,5	(5)
19,5	bis unter	23,9	(10)
23,9	bis unter	28,3	(17)
28,3	bis unter	32,7	(10)
32,7	und mehr		(7)

Anteil der Personen im Alter von 60 Jahren und älter an der Bevölkerung am Ort der Hauptwohnung am 31. Dezember 2025 (in Prozent)

nach Stadtbezirken

	in Prozent
03 Bothfeld-Vahrenheide	30,8
05 Misburg-Anderten	29,9
11 Ahlem-Badenstedt-Davenstedt	29,4
08 Döhren-Wülfel	29,1
09 Ricklingen	29,1
04 Buchholz-Kleefeld	28,3
06 Kirchrode-Bemerode-Wülferode	27,7
Landeshauptstadt Hannover insgesamt	25,8
12 Herrenhausen-Stöcken	24,4
02 Vahrenwald-List	23,9
07 Südstadt-Bult	22,6
01 Mitte	21,2
10 Linden-Limmer	20,6
13 Nord	19,6

Bevölkerung nach zusammengefassten Altersgruppen

Landeshauptstadt Hannover Stadtbezirke mit Stadtteilen	Bevölkerung am Ort der Hauptwohnung am 31. Dezember 2025						
	insgesamt	davon im Alter von...					
		unter 18 Jahren		18 bis unter 60 Jahren		60 Jahren und älter	
		abs.	in %	abs.	in %	abs.	in %
	1	2	3	4	5	6	7
Landeshauptstadt Hannover	**558.767**	**85.385**	**15,3**	**328.971**	**58,9**	**144.411**	**25,8**
01 Mitte	**38.638**	**4.104**	**10,6**	**26.333**	**68,2**	**8.201**	**21,2**
01 Mitte	11.538	939	8,1	8.508	73,7	2.091	18,1
02 Calenberger Neustadt	7.763	779	10,0	5.605	72,2	1.379	17,8
08 Zoo	5.101	705	13,8	2.892	56,7	1.504	29,5
09 Oststadt	14.236	1.681	11,8	9.328	65,5	3.227	22,7
02 Vahrenwald-List	**72.370**	**9.799**	**13,5**	**45.287**	**62,6**	**17.284**	**23,9**
10 List	46.774	6.661	14,2	28.750	61,5	11.363	24,3
11 Vahrenwald	25.596	3.138	12,3	16.537	64,6	5.921	23,1
03 Bothfeld-Vahrenheide	**50.695**	**9.690**	**19,1**	**25.410**	**50,1**	**15.595**	**30,8**
12 Vahrenheide	10.049	2.175	21,6	5.354	53,3	2.520	25,1
21 Sahlkamp	14.148	3.051	21,6	7.123	50,3	3.974	28,1
22 Bothfeld	21.128	3.485	16,5	10.263	48,6	7.380	34,9
24 Lahe	2.326	435	18,7	1.269	54,6	622	26,7
48 Isernhagen-Süd	3.044	544	17,9	1.401	46,0	1.099	36,1
04 Buchholz-Kleefeld	**48.495**	**8.043**	**16,6**	**26.728**	**55,1**	**13.724**	**28,3**
25 Groß-Buchholz	29.894	5.200	17,4	16.333	54,6	8.361	28,0
26 Kleefeld	13.330	1.968	14,8	7.996	60,0	3.366	25,3
27 Heideviertel	5.271	875	16,6	2.399	45,5	1.997	37,9
05 Misburg-Anderten	**35.179**	**5.965**	**17,0**	**18.685**	**53,1**	**10.529**	**29,9**
50 Misburg-Nord	24.141	4.129	17,1	12.761	52,9	7.251	30,0
51 Misburg-Süd	2.926	508	17,4	1.621	55,4	797	27,2
52 Anderten	8.112	1.328	16,4	4.303	53,0	2.481	30,6
06 Kirchrode-Bemerode-Wülferode	**36.257**	**6.937**	**19,1**	**19.270**	**53,1**	**10.050**	**27,7**
28 Kirchrode	12.198	2.124	17,4	5.777	47,4	4.297	35,2
47 Bemerode	23.057	4.606	20,0	13.001	56,4	5.450	23,6
53 Wülferode	1.002	207	20,7	492	49,1	303	30,2
07 Südstadt-Bult	**44.368**	**5.339**	**12,0**	**29.021**	**65,4**	**10.008**	**22,6**
04 Südstadt	41.168	4.898	11,9	27.162	66,0	9.108	22,1
07 Bult	3.200	441	13,8	1.859	58,1	900	28,1
08 Döhren-Wülfel	**35.508**	**5.174**	**14,6**	**19.996**	**56,3**	**10.338**	**29,1**
05 Waldhausen	2.227	365	16,4	1.165	52,3	697	31,3
06 Waldheim	1.755	247	14,1	834	47,5	674	38,4
29 Döhren	13.532	1.579	11,7	7.864	58,1	4.089	30,2
30 Seelhorst	3.526	649	18,4	1.857	52,7	1.020	28,9
31 Wülfel	4.411	644	14,6	2.619	59,4	1.148	26,0
32 Mittelfeld	10.057	1.690	16,8	5.657	56,2	2.710	26,9
09 Ricklingen	**46.137**	**7.865**	**17,0**	**24.839**	**53,8**	**13.433**	**29,1**
39 Bornum	1.481	337	22,8	786	53,1	358	24,2
40 Ricklingen	13.190	1.556	11,8	7.985	60,5	3.649	27,7
41 Oberricklingen	10.978	1.781	16,2	6.003	54,7	3.194	29,1
42 Mühlenberg	7.487	1.905	25,4	3.886	51,9	1.696	22,7
43 Wettbergen	13.001	2.286	17,6	6.179	47,5	4.536	34,9
10 Linden-Limmer	**45.274**	**5.962**	**13,2**	**29.990**	**66,2**	**9.322**	**20,6**
33 Linden-Nord	16.089	1.823	11,3	10.957	68,1	3.309	20,6
34 Linden-Mitte	12.023	1.697	14,1	7.822	65,1	2.504	20,8
35 Linden-Süd	10.030	1.467	14,6	6.620	66,0	1.943	19,4
36 Limmer	7.132	975	13,7	4.591	64,4	1.566	22,0
11 Ahlem-Badenstedt-Davenstedt	**34.222**	**6.073**	**17,7**	**18.084**	**52,8**	**10.065**	**29,4**
37 Davenstedt	10.814	1.850	17,1	5.225	48,3	3.739	34,6
38 Badenstedt	12.239	2.188	17,9	6.544	53,5	3.507	28,7
44 Ahlem	11.169	2.035	18,2	6.315	56,5	2.819	25,2
12 Herrenhausen-Stöcken	**38.106**	**5.829**	**15,3**	**22.993**	**60,3**	**9.284**	**24,4**
14 Herrenhausen	8.441	973	11,5	5.695	67,5	1.773	21,0
15 Burg	4.040	561	13,9	2.208	54,7	1.271	31,5
16 Leinhausen	3.664	696	19,0	2.188	59,7	780	21,3
17/20 Ledeburg/Nordhafen	6.405	1.181	18,4	3.595	56,1	1.629	25,4
18 Stöcken	13.063	1.962	15,0	7.934	60,7	3.167	24,2
19 Marienwerder	2.493	456	18,3	1.373	55,1	664	26,6
13 Nord	**33.518**	**4.605**	**13,7**	**22.335**	**66,6**	**6.578**	**19,6**
03 Nordstadt	18.092	2.049	11,3	12.912	71,4	3.131	17,3
13 Hainholz	8.093	1.256	15,5	5.319	65,7	1.518	18,8
45/49 Vinnhorst/Brink-Hafen	7.333	1.300	17,7	4.104	56,0	1.929	26,3

Bevölkerung nach Altersgruppen

Landeshauptstadt Hannover Stadtbezirke mit Stadtteilen	Bevölkerung am Ort der Hauptwohnung am 31. Dezember 2025								
	insgesamt	davon im Alter von…							
		unter 3 Jahren		3 bis 5 Jahren		6 bis 9 Jahren		10 bis 17 Jahren	
		abs.	in %	abs.	in %	abs.	in %	abs.	in %
	8	9	10	11	12	13	14	15	16
Landeshauptstadt Hannover	**558.767**	**13.419**	**2,4**	**14.298**	**2,6**	**19.451**	**3,5**	**38.217**	**6,8**
01 Mitte	**38.638**	**803**	**2,1**	**725**	**1,9**	**869**	**2,2**	**1.707**	**4,4**
01 Mitte	11.538	195	1,7	165	1,4	191	1,7	388	3,4
02 Calenberger Neustadt	7.763	166	2,1	143	1,8	158	2,0	312	4,0
08 Zoo	5.101	112	2,2	119	2,3	152	3,0	322	6,3
09 Oststadt	14.236	330	2,3	298	2,1	368	2,6	685	4,8
02 Vahrenwald-List	**72.370**	**1.861**	**2,6**	**1.642**	**2,3**	**2.117**	**2,9**	**4.179**	**5,8**
10 List	46.774	1.216	2,6	1.103	2,4	1.467	3,1	2.875	6,1
11 Vahrenwald	25.596	645	2,5	539	2,1	650	2,5	1.304	5,1
03 Bothfeld-Vahrenheide	**50.695**	**1.218**	**2,4**	**1.547**	**3,1**	**2.275**	**4,5**	**4.650**	**9,2**
12 Vahrenheide	10.049	291	2,9	365	3,6	536	5,3	983	9,8
21 Sahlkamp	14.148	367	2,6	495	3,5	695	4,9	1.494	10,6
22 Bothfeld	21.128	431	2,0	536	2,5	823	3,9	1.695	8,0
24 Lahe	2.326	69	3,0	75	3,2	95	4,1	196	8,4
48 Isernhagen-Süd	3.044	60	2,0	76	2,5	126	4,1	282	9,3
04 Buchholz-Kleefeld	**48.495**	**1.254**	**2,6**	**1.384**	**2,9**	**1.835**	**3,8**	**3.570**	**7,4**
25 Groß-Buchholz	29.894	773	2,6	871	2,9	1.186	4,0	2.370	7,9
26 Kleefeld	13.330	367	2,8	372	2,8	434	3,3	795	6,0
27 Heideviertel	5.271	114	2,2	141	2,7	215	4,1	405	7,7
05 Misburg-Anderten	**35.179**	**873**	**2,5**	**986**	**2,8**	**1.383**	**3,9**	**2.723**	**7,7**
50 Misburg-Nord	24.141	573	2,4	686	2,8	946	3,9	1.924	8,0
51 Misburg-Süd	2.926	75	2,6	85	2,9	108	3,7	240	8,2
52 Anderten	8.112	225	2,8	215	2,7	329	4,1	559	6,9
06 Kirchrode-Bemerode-Wülferode	**36.257**	**902**	**2,5**	**1.082**	**3,0**	**1.593**	**4,4**	**3.360**	**9,3**
28 Kirchrode	12.198	226	1,9	303	2,5	501	4,1	1.094	9,0
47 Bemerode	23.057	652	2,8	747	3,2	1.050	4,6	2.157	9,4
53 Wülferode	1.002	24	2,4	32	3,2	42	4,2	109	10,9
07 Südstadt-Bult	**44.368**	**1.057**	**2,4**	**966**	**2,2**	**1.185**	**2,7**	**2.131**	**4,8**
04 Südstadt	41.168	992	2,4	894	2,2	1.076	2,6	1.936	4,7
07 Bult	3.200	65	2,0	72	2,3	109	3,4	195	6,1
08 Döhren-Wülfel	**35.508**	**800**	**2,3**	**812**	**2,3**	**1.188**	**3,3**	**2.374**	**6,7**
05 Waldhausen	2.227	69	3,1	53	2,4	83	3,7	160	7,2
06 Waldheim	1.755	26	1,5	29	1,7	45	2,6	147	8,4
29 Döhren	13.532	266	2,0	246	1,8	375	2,8	692	5,1
30 Seelhorst	3.526	65	1,8	88	2,5	150	4,3	346	9,8
31 Wülfel	4.411	111	2,5	99	2,2	149	3,4	285	6,5
32 Mittelfeld	10.057	263	2,6	297	3,0	386	3,8	744	7,4
09 Ricklingen	**46.137**	**1.124**	**2,4**	**1.322**	**2,9**	**1.866**	**4,0**	**3.553**	**7,7**
39 Bornum	1.481	51	3,4	57	3,8	74	5,0	155	10,5
40 Ricklingen	13.190	305	2,3	298	2,3	329	2,5	624	4,7
41 Oberricklingen	10.978	246	2,2	286	2,6	427	3,9	822	7,5
42 Mühlenberg	7.487	239	3,2	316	4,2	461	6,2	889	11,9
43 Wettbergen	13.001	283	2,2	365	2,8	575	4,4	1.063	8,2
10 Linden-Limmer	**45.274**	**895**	**2,0**	**988**	**2,2**	**1.343**	**3,0**	**2.736**	**6,0**
33 Linden-Nord	16.089	285	1,8	310	1,9	419	2,6	809	5,0
34 Linden-Mitte	12.023	245	2,0	282	2,3	391	3,3	779	6,5
35 Linden-Süd	10.030	206	2,1	230	2,3	319	3,2	712	7,1
36 Limmer	7.132	159	2,2	166	2,3	214	3,0	436	6,1
11 Ahlem-Badenstedt-Davenstedt	**34.222**	**856**	**2,5**	**1.042**	**3,0**	**1.423**	**4,2**	**2.752**	**8,0**
37 Davenstedt	10.814	253	2,3	315	2,9	441	4,1	841	7,8
38 Badenstedt	12.239	305	2,5	383	3,1	524	4,3	976	8,0
44 Ahlem	11.169	298	2,7	344	3,1	458	4,1	935	8,4
12 Herrenhausen-Stöcken	**38.106**	**1.078**	**2,8**	**1.035**	**2,7**	**1.349**	**3,5**	**2.367**	**6,2**
14 Herrenhausen	8.441	191	2,3	165	2,0	240	2,8	377	4,5
15 Burg	4.040	108	2,7	120	3,0	109	2,7	224	5,5
16 Leinhausen	3.664	141	3,8	136	3,7	164	4,5	255	7,0
17/20 Ledeburg/Nordhafen	6.405	187	2,9	196	3,1	277	4,3	521	8,1
18 Stöcken	13.063	355	2,7	324	2,5	453	3,5	830	6,4
19 Marienwerder	2.493	96	3,9	94	3,8	106	4,3	160	6,4
13 Nord	**33.518**	**698**	**2,1**	**767**	**2,3**	**1.025**	**3,1**	**2.115**	**6,3**
03 Nordstadt	18.092	298	1,6	355	2,0	453	2,5	943	5,2
13 Hainholz	8.093	201	2,5	199	2,5	275	3,4	581	7,2
45/49 Vinnhorst/Brink-Hafen	7.333	199	2,7	213	2,9	297	4,1	591	8,1

Bevölkerung nach Altersgruppen

noch **Bevölkerung am Ort der Hauptwohnung am 31. Dezember 2025**												Gebiet
noch **davon im Alter von…**												
18 bis 29 Jahren		**30 bis 44 Jahren**		**45 bis 59 Jahren**		**60 bis 64 Jahren**		**65 bis 74 Jahren**		**75 Jahren und älter**		
abs.	**in %**	**abs.**	**in %**	**abs.**	**in %**	**abs.**	**in %**	**abs.**	**in %**	**abs.**	**in %**	
17	**18**	**19**	**20**	**21**	**22**	**23**	**24**	**25**	**26**	**27**	**28**	
98.250	**17,6**	**125.260**	**22,4**	**105.461**	**18,9**	**36.551**	**6,5**	**53.217**	**9,5**	**54.643**	**9,8**	**Stadt insg.**
9.307	**24,1**	**10.135**	**26,2**	**6.891**	**17,8**	**2.165**	**5,6**	**3.167**	**8,2**	**2.869**	**7,4**	**01**
3.431	29,7	3.192	27,7	1.885	16,3	590	5,1	771	6,7	730	6,3	01
2.241	28,9	2.156	27,8	1.208	15,6	363	4,7	577	7,4	439	5,7	02
756	14,8	1.040	20,4	1.096	21,5	367	7,2	499	9,8	638	12,5	08
2.879	20,2	3.747	26,3	2.702	19,0	845	5,9	1.320	9,3	1.062	7,5	09
13.295	**18,4**	**18.285**	**25,3**	**13.707**	**18,9**	**4.583**	**6,3**	**6.639**	**9,2**	**6.062**	**8,4**	**02**
7.982	17,1	11.637	24,9	9.131	19,5	3.009	6,4	4.450	9,5	3.904	8,3	10
5.313	20,8	6.648	26,0	4.576	17,9	1.574	6,1	2.189	8,6	2.158	8,4	11
6.375	**12,6**	**9.218**	**18,2**	**9.817**	**19,4**	**3.676**	**7,3**	**5.942**	**11,7**	**5.977**	**11,8**	**03**
1.538	15,3	1.963	19,5	1.853	18,4	634	6,3	990	9,9	896	8,9	12
1.969	13,9	2.643	18,7	2.511	17,7	919	6,5	1.620	11,5	1.435	10,1	21
2.224	10,5	3.791	17,9	4.248	20,1	1.684	8,0	2.728	12,9	2.968	14,0	22
343	14,7	421	18,1	505	21,7	180	7,7	289	12,4	153	6,6	24
301	9,9	400	13,1	700	23,0	259	8,5	315	10,3	525	17,2	48
7.863	**16,2**	**10.281**	**21,2**	**8.584**	**17,7**	**3.068**	**6,3**	**4.675**	**9,6**	**5.981**	**12,3**	**04**
4.751	15,9	6.277	21,0	5.305	17,7	1.851	6,2	2.912	9,7	3.598	12,0	25
2.569	19,3	3.071	23,0	2.356	17,7	876	6,6	1.175	8,8	1.315	9,9	26
543	10,3	933	17,7	923	17,5	341	6,5	588	11,2	1.068	20,3	27
4.635	**13,2**	**7.064**	**20,1**	**6.986**	**19,9**	**2.606**	**7,4**	**4.075**	**11,6**	**3.848**	**10,9**	**05**
3.174	13,1	4.790	19,8	4.797	19,9	1.790	7,4	2.790	11,6	2.671	11,1	50
411	14,0	642	21,9	568	19,4	229	7,8	342	11,7	226	7,7	51
1.050	12,9	1.632	20,1	1.621	20,0	587	7,2	943	11,6	951	11,7	52
4.916	**13,6**	**6.801**	**18,8**	**7.553**	**20,8**	**2.455**	**6,8**	**3.496**	**9,6**	**4.099**	**11,3**	**06**
1.310	10,7	1.860	15,2	2.607	21,4	885	7,3	1.299	10,6	2.113	17,3	28
3.502	15,2	4.760	20,6	4.739	20,6	1.487	6,4	2.072	9,0	1.891	8,2	47
104	10,4	181	18,1	207	20,7	83	8,3	125	12,5	95	9,5	53
9.415	**21,2**	**11.721**	**26,4**	**7.885**	**17,8**	**2.572**	**5,8**	**3.577**	**8,1**	**3.859**	**8,7**	**07**
8.645	21,0	11.117	27,0	7.400	18,0	2.383	5,8	3.324	8,1	3.401	8,3	04
770	24,1	604	18,9	485	15,2	189	5,9	253	7,9	458	14,3	07
5.767	**16,2**	**7.235**	**20,4**	**6.994**	**19,7**	**2.605**	**7,3**	**3.784**	**10,7**	**3.949**	**11,1**	**08**
307	13,8	433	19,4	425	19,1	185	8,3	195	8,8	317	14,2	05
209	11,9	229	13,0	396	22,6	167	9,5	270	15,4	237	13,5	06
2.242	16,6	2.991	22,1	2.631	19,4	1.049	7,8	1.535	11,3	1.505	11,1	29
403	11,4	547	15,5	907	25,7	305	8,7	380	10,8	335	9,5	30
796	18,0	998	22,6	825	18,7	289	6,6	395	9,0	464	10,5	31
1.810	18,0	2.037	20,3	1.810	18,0	610	6,1	1.009	10,0	1.091	10,8	32
6.926	**15,0**	**9.299**	**20,2**	**8.614**	**18,7**	**3.151**	**6,8**	**4.929**	**10,7**	**5.353**	**11,6**	**09**
217	14,7	278	18,8	291	19,6	96	6,5	127	8,6	135	9,1	39
2.659	20,2	3.011	22,8	2.315	17,6	844	6,4	1.339	10,2	1.466	11,1	40
1.597	14,5	2.217	20,2	2.189	19,9	776	7,1	1.168	10,6	1.250	11,4	41
1.136	15,2	1.504	20,1	1.246	16,6	408	5,4	630	8,4	658	8,8	42
1.317	10,1	2.289	17,6	2.573	19,8	1.027	7,9	1.665	12,8	1.844	14,2	43
9.436	**20,8**	**11.649**	**25,7**	**8.905**	**19,7**	**2.953**	**6,5**	**3.639**	**8,0**	**2.730**	**6,0**	**10**
3.474	21,6	4.324	26,9	3.159	19,6	1.060	6,6	1.268	7,9	981	6,1	33
2.232	18,6	3.040	25,3	2.550	21,2	788	6,6	1.022	8,5	694	5,8	34
2.352	23,4	2.436	24,3	1.832	18,3	629	6,3	751	7,5	563	5,6	35
1.378	19,3	1.849	25,9	1.364	19,1	476	6,7	598	8,4	492	6,9	36
4.599	**13,4**	**6.782**	**19,8**	**6.703**	**19,6**	**2.407**	**7,0**	**3.582**	**10,5**	**4.076**	**11,9**	**11**
1.247	11,5	1.936	17,9	2.042	18,9	774	7,2	1.221	11,3	1.744	16,1	37
1.814	14,8	2.368	19,3	2.362	19,3	922	7,5	1.333	10,9	1.252	10,2	38
1.538	13,8	2.478	22,2	2.299	20,6	711	6,4	1.028	9,2	1.080	9,7	44
7.544	**19,8**	**8.616**	**22,6**	**6.833**	**17,9**	**2.364**	**6,2**	**3.230**	**8,5**	**3.690**	**9,7**	**12**
2.281	27,0	2.115	25,1	1.299	15,4	429	5,1	653	7,7	691	8,2	14
644	15,9	858	21,2	706	17,5	315	7,8	415	10,3	541	13,4	15
737	20,1	923	25,2	528	14,4	200	5,5	281	7,7	299	8,2	16
990	15,5	1.333	20,8	1.272	19,9	436	6,8	575	9,0	618	9,6	17/20
2.498	19,1	2.871	22,0	2.565	19,6	815	6,2	1.080	8,3	1.272	9,7	18
394	15,8	516	20,7	463	18,6	169	6,8	226	9,1	269	10,8	19
8.172	**24,4**	**8.174**	**24,4**	**5.989**	**17,9**	**1.946**	**5,8**	**2.482**	**7,4**	**2.150**	**6,4**	**13**
5.244	29,0	4.542	25,1	3.126	17,3	998	5,5	1.167	6,5	966	5,3	03
1.829	22,6	2.083	25,7	1.407	17,4	462	5,7	595	7,4	461	5,7	13
1.099	15,0	1.549	21,1	1.456	19,9	486	6,6	720	9,8	723	9,9	45/49

Bevölkerungsentwicklung

Landeshauptstadt Hannover Stadtbezirke mit Stadtteilen	Bevölkerung am Ort der Hauptwohnung								
	am 31.12.2025 insgesamt	Veränderung gegenüber 31.12.2020		darunter					
				Kinder u. Jugendl. (unter 18 J.) am 31.12.2025	Veränderung gegenüber 31.12.2020		ältere Menschen (60 J. u. älter) am 31.12.2025	Veränderung gegenüber 31.12.2020	
		abs.	in %		abs.	in %		abs.	in %
	29	30	31	32	33	34	35	36	37
Landeshauptstadt Hannover	**558.767**	**16.099**	**3,0**	**85.385**	**1.026**	**1,2**	**144.411**	**10.314**	**7,7**
01 Mitte	**38.638**	**1.993**	**5,4**	**4.104**	**-10**	**-0,2**	**8.201**	**867**	**11,8**
01 Mitte	11.538	984	9,3	939	20	2,2	2.091	265	14,5
02 Calenberger Neustadt	7.763	759	10,8	779	96	14,1	1.379	206	17,6
08 Zoo	5.101	149	3,0	705	-54	-7,1	1.504	140	10,3
09 Oststadt	14.236	101	0,7	1.681	-72	-4,1	3.227	256	8,6
02 Vahrenwald-List	**72.370**	**1.197**	**1,7**	**9.799**	**-183**	**-1,8**	**17.284**	**1.431**	**9,0**
10 List	46.774	587	1,3	6.661	-193	-2,8	11.363	1.049	10,2
11 Vahrenwald	25.596	610	2,4	3.138	10	0,3	5.921	382	6,9
03 Bothfeld-Vahrenheide	**50.695**	**679**	**1,4**	**9.690**	**19**	**0,2**	**15.595**	**798**	**5,4**
12 Vahrenheide	10.049	151	1,5	2.175	3	0,1	2.520	142	6,0
21 Sahlkamp	14.148	-190	-1,3	3.051	-107	-3,4	3.974	33	0,8
22 Bothfeld	21.128	454	2,2	3.485	159	4,8	7.380	408	5,9
24 Lahe	2.326	215	10,2	435	-23	-5,0	622	147	30,9
48 Isernhagen-Süd	3.044	49	1,6	544	-13	-2,3	1.099	68	6,6
04 Buchholz-Kleefeld	**48.495**	**2.945**	**6,5**	**8.043**	**628**	**8,5**	**13.724**	**788**	**6,1**
25 Groß-Buchholz	29.894	1.708	6,1	5.200	383	8,0	8.361	470	6,0
26 Kleefeld	13.330	897	7,2	1.968	95	5,1	3.366	291	9,5
27 Heideviertel	5.271	340	6,9	875	150	20,7	1.997	27	1,4
05 Misburg-Anderten	**35.179**	**1.246**	**3,7**	**5.965**	**302**	**5,3**	**10.529**	**595**	**6,0**
50 Misburg-Nord	24.141	814	3,5	4.129	171	4,3	7.251	476	7,0
51 Misburg-Süd	2.926	156	5,6	508	32	6,7	797	54	7,3
52 Anderten	8.112	276	3,5	1.328	99	8,1	2.481	65	2,7
06 Kirchrode-Bemerode-Wülferode	**36.257**	**3.632**	**11,1**	**6.937**	**420**	**6,4**	**10.050**	**1.135**	**12,7**
28 Kirchrode	12.198	-24	-0,2	2.124	-92	-4,2	4.297	182	4,4
47 Bemerode	23.057	3.604	18,5	4.606	493	12,0	5.450	921	20,3
53 Wülferode	1.002	52	5,5	207	19	10,1	303	32	11,8
07 Südstadt-Bult	**44.368**	**538**	**1,2**	**5.339**	**54**	**1,0**	**10.008**	**629**	**6,7**
04 Südstadt	41.168	493	1,2	4.898	45	0,9	9.108	574	6,7
07 Bult	3.200	45	1,4	441	9	2,1	900	55	6,5
08 Döhren-Wülfel	**35.508**	**1.135**	**3,3**	**5.174**	**-54**	**-1,0**	**10.338**	**994**	**10,6**
05 Waldhausen	2.227	0	0,0	365	29	8,6	697	72	11,5
06 Waldheim	1.755	23	1,3	247	-43	-14,8	674	83	14,0
29 Döhren	13.532	-50	-0,4	1.579	-82	-4,9	4.089	291	7,7
30 Seelhorst	3.526	-118	-3,2	649	-85	-11,6	1.020	112	12,3
31 Wülfel	4.411	29	0,7	644	-10	-1,5	1.148	96	9,1
32 Mittelfeld	10.057	1.251	14,2	1.690	137	8,8	2.710	340	14,3
09 Ricklingen	**46.137**	**464**	**1,0**	**7.865**	**111**	**1,4**	**13.433**	**600**	**4,7**
39 Bornum	1.481	65	4,6	337	46	15,8	358	23	6,9
40 Ricklingen	13.190	229	1,8	1.556	57	3,8	3.649	98	2,8
41 Oberricklingen	10.978	321	3,0	1.781	14	0,8	3.194	220	7,4
42 Mühlenberg	7.487	22	0,3	1.905	-21	-1,1	1.696	-11	-0,6
43 Wettbergen	13.001	-173	-1,3	2.286	15	0,7	4.536	270	6,3
10 Linden-Limmer	**45.274**	**333**	**0,7**	**5.962**	**-376**	**-5,9**	**9.322**	**1.172**	**14,4**
33 Linden-Nord	16.089	-344	-2,1	1.823	-168	-8,4	3.309	354	12,0
34 Linden-Mitte	12.023	-169	-1,4	1.697	-143	-7,8	2.504	276	12,4
35 Linden-Süd	10.030	-38	-0,4	1.467	-148	-9,2	1.943	298	18,1
36 Limmer	7.132	884	14,1	975	83	9,3	1.566	244	18,5
11 Ahlem-Badenstedt-Davenstedt	**34.222**	**110**	**0,3**	**6.073**	**1**	**0,0**	**10.065**	**297**	**3,0**
37 Davenstedt	10.814	85	0,8	1.850	24	1,3	3.739	-6	-0,2
38 Badenstedt	12.239	-33	-0,3	2.188	8	0,4	3.507	198	6,0
44 Ahlem	11.169	58	0,5	2.035	-31	-1,5	2.819	105	3,9
12 Herrenhausen-Stöcken	**38.106**	**563**	**1,5**	**5.829**	**211**	**3,8**	**9.284**	**367**	**4,1**
14 Herrenhausen	8.441	-37	-0,4	973	2	0,2	1.773	64	3,7
15 Burg	4.040	292	7,8	561	75	15,4	1.271	41	3,3
16 Leinhausen	3.664	118	3,3	696	58	9,1	780	9	1,2
17/20 Ledeburg/Nordhafen	6.405	-8	-0,1	1.181	36	3,1	1.629	46	2,9
18 Stöcken	13.063	157	1,2	1.962	1	0,1	3.167	229	7,8
19 Marienwerder	2.493	41	1,7	456	39	9,4	664	-22	-3,2
13 Nord	**33.518**	**1.264**	**3,9**	**4.605**	**-97**	**-2,1**	**6.578**	**641**	**10,8**
03 Nordstadt	18.092	408	2,3	2.049	-141	-6,4	3.131	430	15,9
13 Hainholz	8.093	709	9,6	1.256	70	5,9	1.518	141	10,2
45/49 Vinnhorst/Brink-Hafen	7.333	147	2,0	1.300	-26	-2,0	1.929	70	3,8

Bevölkerungsdichte

nach Stadtteilen

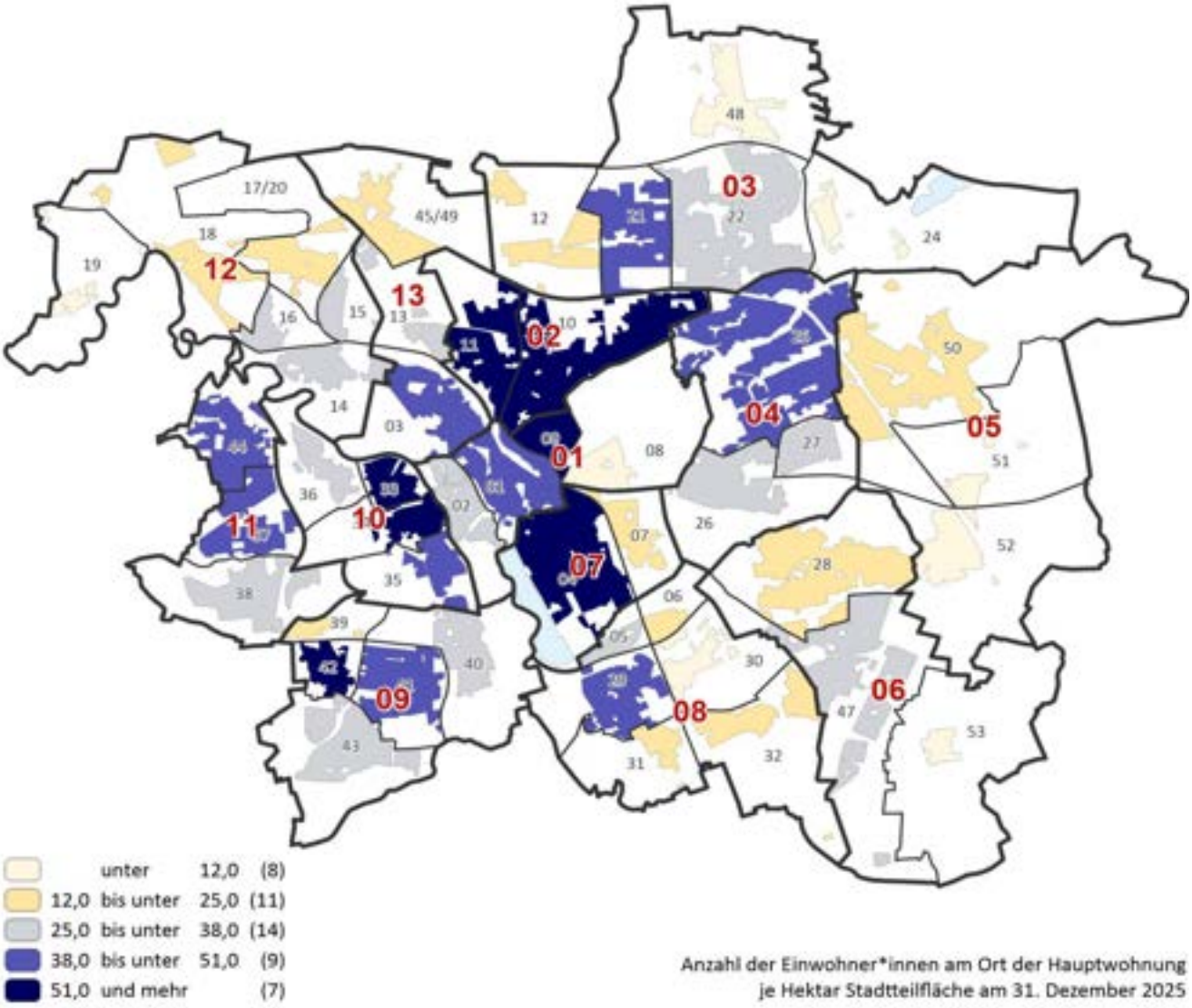

nach Stadtbezirken

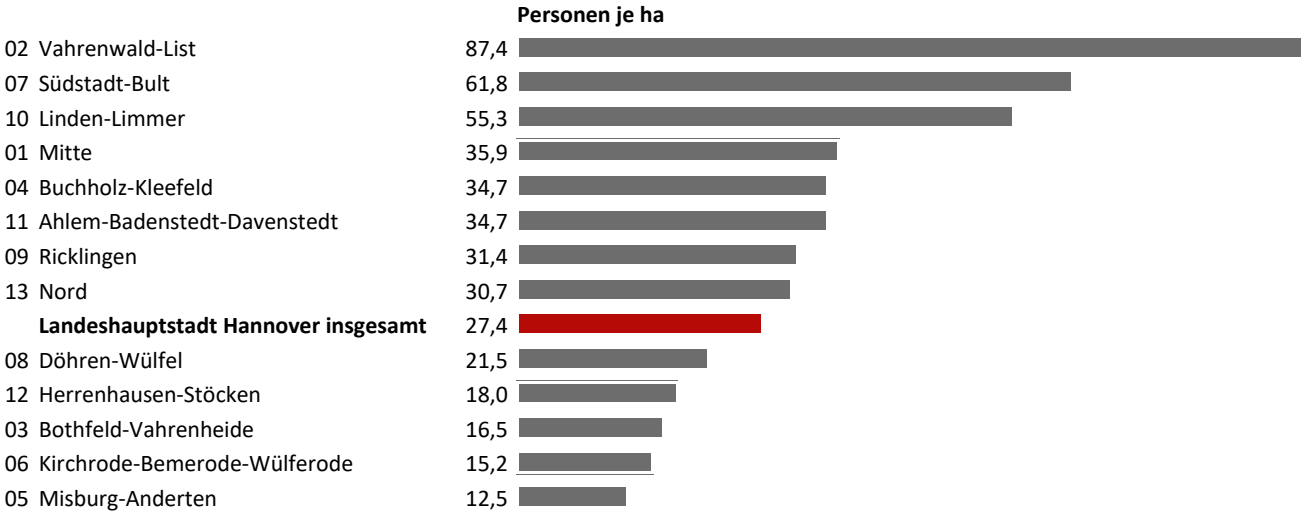

Durchschnittsalter

nach Stadtteilen

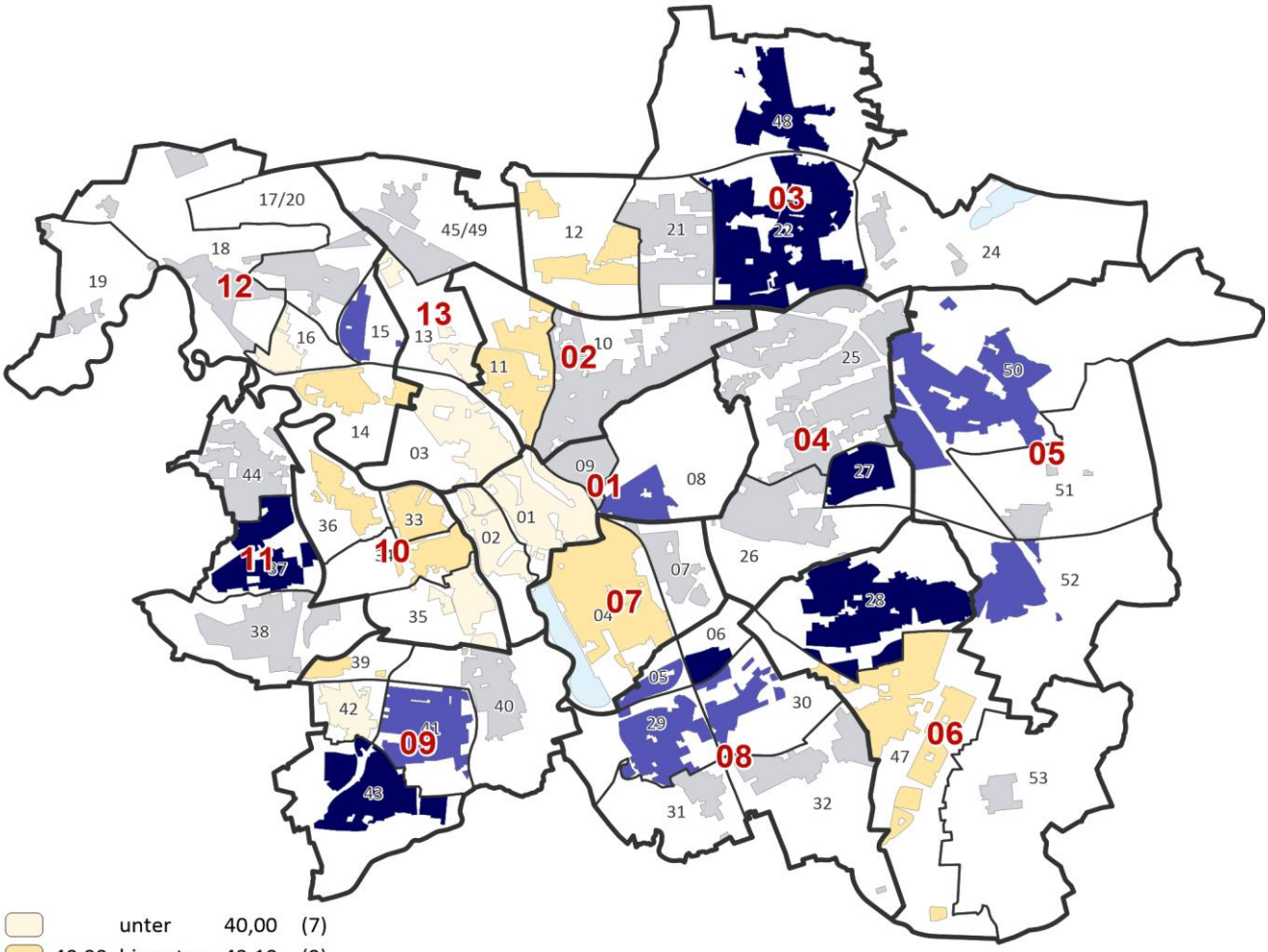

	unter	40,00	(7)
40,00	bis unter	42,10	(9)
42,10	bis unter	44,20	(18)
44,20	bis unter	46,30	(8)
46,30	und mehr		(7)

Durchschnittsalter der Bevölkerung
am Ort der Hauptwohnung am 31. Dezember 2025

nach Stadtbezirken

		Jahre
08	Döhren-Wülfel	44,57
05	Misburg-Anderten	44,56
03	Bothfeld-Vahrenheide	44,41
11	Ahlem-Badenstedt-Davenstedt	44,23
09	Ricklingen	43,97
04	Buchholz-Kleefeld	43,70
06	Kirchrode-Bemerode-Wülferode	43,48
	Landeshauptstadt Hannover insgesamt	42,83
02	Vahrenwald-List	42,34
07	Südstadt-Bult	41,89
12	Herrenhausen-Stöcken	41,86
01	Mitte	41,29
10	Linden-Limmer	40,83
13	Nord	39,72

Säuglingsdichte

nach Stadtteilen

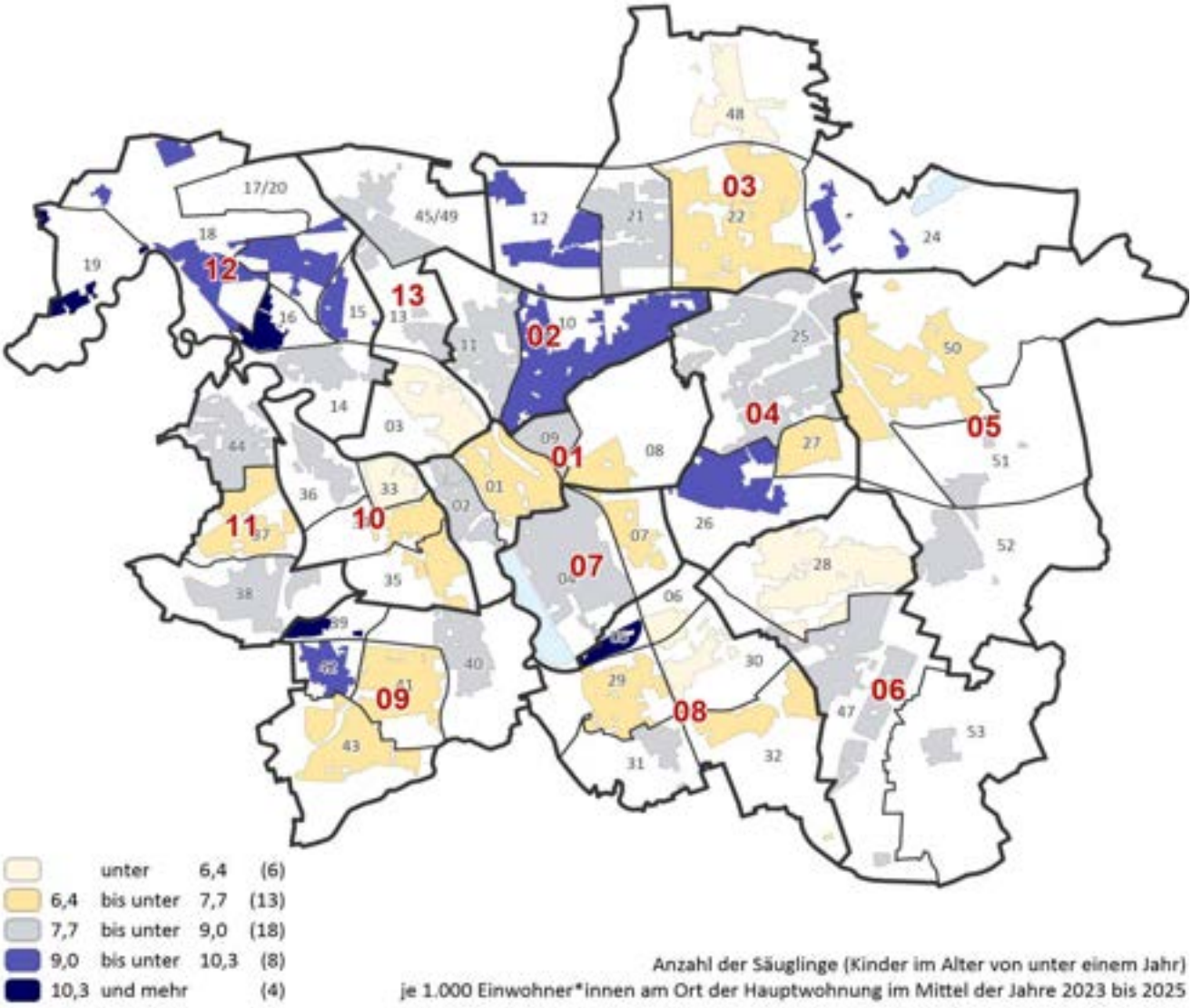

nach Stadtbezirken

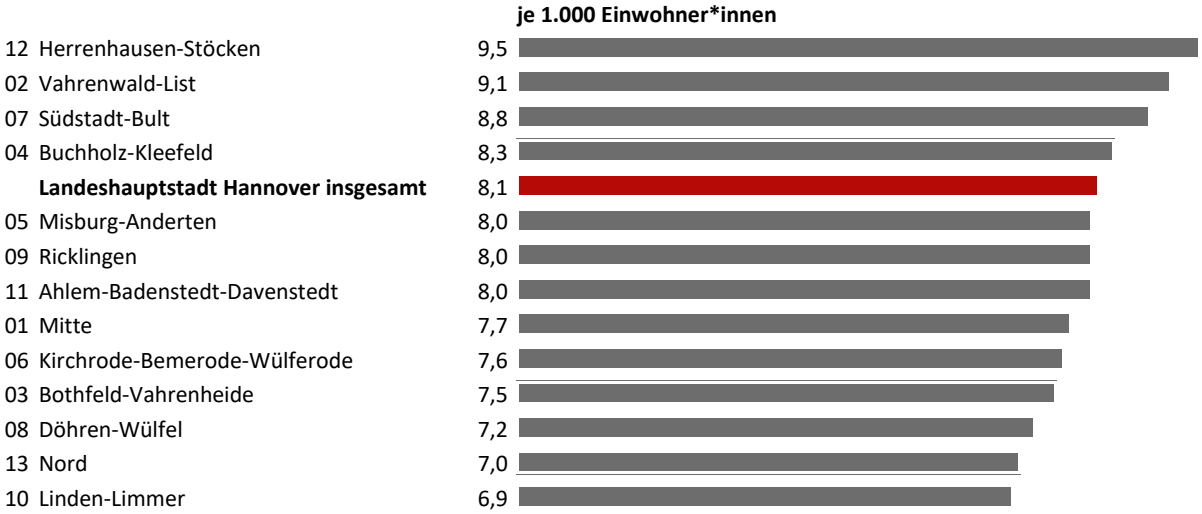

Hochaltrigkeitsdichte

nach Stadtteilen

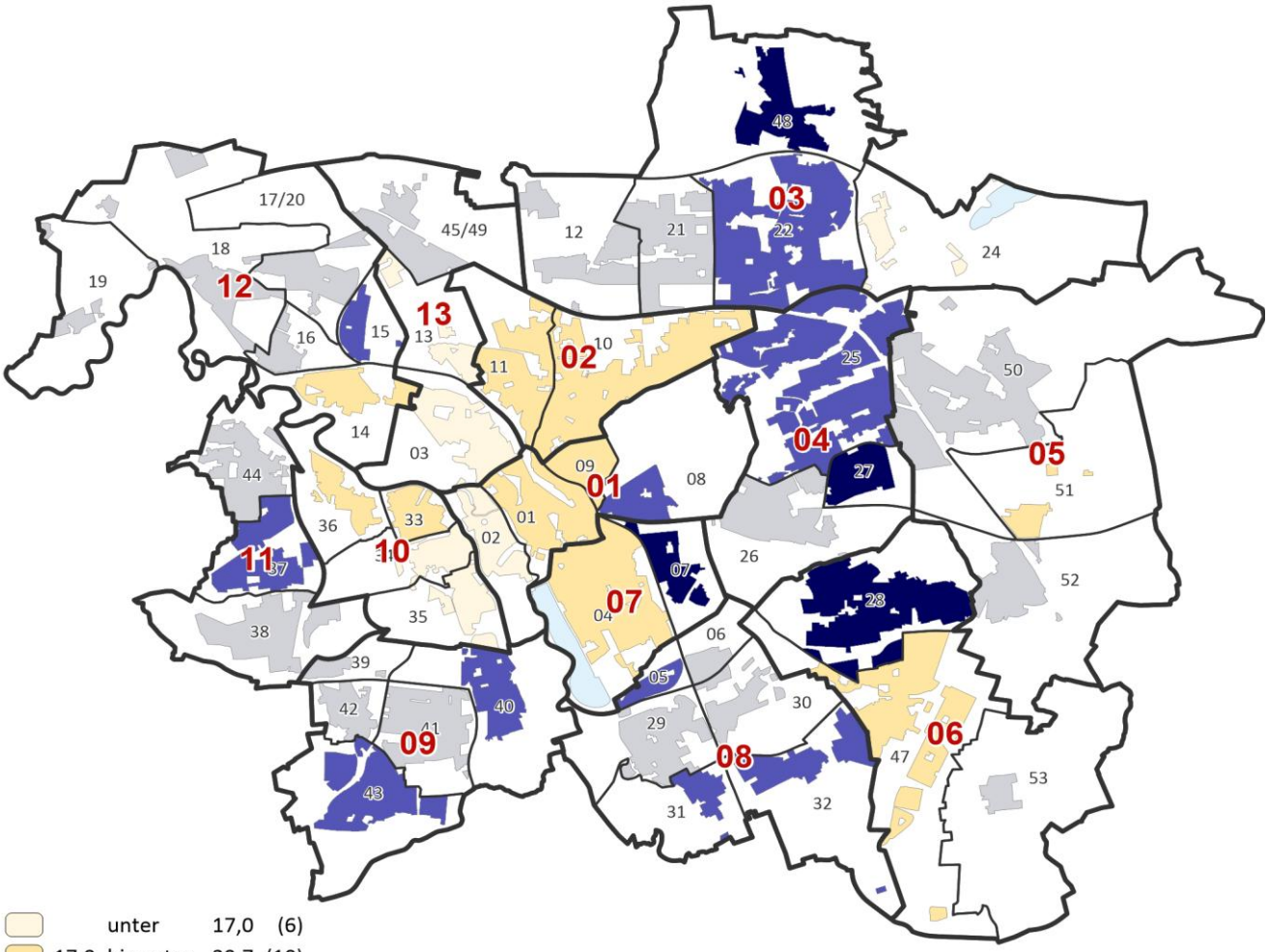

	unter	17,0	(6)
17,0	bis unter	29,7	(10)
29,7	bis unter	42,4	(19)
42,4	bis unter	55,1	(10)
55,1	und mehr		(4)

Anzahl der Hochbetagten (Personen im Alter von 85 Jahren oder älter)
je 1.000 Einwohner*innen am Ort der Hauptwohnung im Mittel der Jahre 2023 bis 2025

nach Stadtbezirken

	je 1.000 Einwohner*innen
04 Buchholz-Kleefeld	48,1
09 Ricklingen	41,2
11 Ahlem-Badenstedt-Davenstedt	40,9
03 Bothfeld-Vahrenheide	40,1
08 Döhren-Wülfel	39,7
06 Kirchrode-Bemerode-Wülferode	39,2
05 Misburg-Anderten	37,6
12 Herrenhausen-Stöcken	36,2
Landeshauptstadt Hannover insgesamt	33,8
07 Südstadt-Bult	31,5
02 Vahrenwald-List	27,2
01 Mitte	23,1
13 Nord	19,7
10 Linden-Limmer	16,9

Demografische Kennzahlen

Landeshauptstadt Hannover Stadtbezirke mit Stadtteilen	Bevölkerung am Ort der Hauptwohnung am 31.12.2025	Bevölkerungsdichte (Einw. je ha) am 31.12.2025	Durchschnittsalter am 31.12.2025	Jugendquotient (unter 18 Jahren) am 31.12.2025	Altenquotient (60 Jahre u. älter) am 31.12.2025	Säuglingsdichte (unter 1 Jahr)	Hochaltrigkeitsdichte (85 Jahre und älter)
				auf 100 Einwohner*innen im Alter von 18 bis unter 60 Jahren		auf 1.000 Einwohner*innen im Mittel der Jahre 2023 bis 2025	
	38	39	40	41	42	43	44
Landeshauptstadt Hannover	**558.767**	**27,4**	**42,83**	**26,0**	**43,9**	**8,1**	**33,8**
01 Mitte	**38.638**	**35,9**	**41,29**	**15,6**	**31,1**	**7,7**	**23,1**
01 Mitte	11.538	47,7	39,87	11,0	24,6	6,8	20,0
02 Calenberger Neustadt	7.763	37,5	39,06	13,9	24,6	8,1	16,6
08 Zoo	5.101	9,4	45,57	24,4	52,0	7,6	42,9
09 Oststadt	14.236	167,5	42,12	18,0	34,6	8,3	22,3
02 Vahrenwald-List	**72.370**	**87,4**	**42,34**	**21,6**	**38,2**	**9,1**	**27,2**
10 List	46.774	93,4	42,53	23,2	39,5	9,2	26,5
11 Vahrenwald	25.596	78,3	41,97	19,0	35,8	8,9	28,7
03 Bothfeld-Vahrenheide	**50.695**	**16,5**	**44,41**	**38,1**	**61,4**	**7,5**	**40,1**
12 Vahrenheide	10.049	21,5	40,90	40,6	47,1	9,3	31,0
21 Sahlkamp	14.148	45,1	42,28	42,8	55,8	8,1	34,8
22 Bothfeld	21.128	33,5	47,20	34,0	71,9	6,4	48,1
24 Lahe	2.326	2,9	42,29	34,3	49,0	9,3	13,7
48 Isernhagen-Süd	3.044	3,5	48,20	38,8	78,4	5,8	58,4
04 Buchholz-Kleefeld	**48.495**	**34,7**	**43,70**	**30,1**	**51,3**	**8,3**	**48,1**
25 Groß-Buchholz	29.894	38,1	43,38	31,8	51,2	8,2	44,3
26 Kleefeld	13.330	28,7	42,31	24,6	42,1	9,1	38,8
27 Heideviertel	5.271	35,6	48,99	36,5	83,2	6,9	93,4
05 Misburg-Anderten	**35.179**	**12,5**	**44,56**	**31,9**	**56,4**	**8,0**	**37,6**
50 Misburg-Nord	24.141	17,4	44,58	32,4	56,8	7,6	38,3
51 Misburg-Süd	2.926	4,7	42,89	31,3	49,2	8,4	23,5
52 Anderten	8.112	10,2	45,08	30,9	57,7	8,8	40,6
06 Kirchrode-Bemerode-Wülferode	**36.257**	**15,2**	**43,48**	**36,0**	**52,2**	**7,6**	**39,2**
28 Kirchrode	12.198	19,9	47,90	36,8	74,4	5,9	67,1
47 Bemerode	23.057	26,2	41,12	35,4	41,9	8,5	24,1
53 Wülferode	1.002	1,1	44,01	42,1	61,6	7,7	29,7
07 Südstadt-Bult	**44.368**	**61,8**	**41,89**	**18,4**	**34,5**	**8,8**	**31,5**
04 Südstadt	41.168	79,5	41,78	18,0	33,5	8,9	29,1
07 Bult	3.200	16,0	43,38	23,7	48,4	7,3	62,2
08 Döhren-Wülfel	**35.508**	**21,5**	**44,57**	**25,9**	**51,7**	**7,2**	**39,7**
05 Waldhausen	2.227	30,5	45,31	31,3	59,8	10,5	51,5
06 Waldheim	1.755	16,1	49,25	29,6	80,8	4,1	34,1
29 Döhren	13.532	41,0	45,60	20,1	52,0	7,0	36,9
30 Seelhorst	3.526	11,2	44,81	34,9	54,9	5,1	30,1
31 Wülfel	4.411	15,0	43,17	24,6	43,8	8,2	45,4
32 Mittelfeld	10.057	18,9	42,72	29,9	47,9	7,6	43,0
09 Ricklingen	**46.137**	**31,4**	**43,97**	**31,7**	**54,1**	**8,0**	**41,2**
39 Bornum	1.481	15,0	40,57	42,9	45,5	11,4	35,0
40 Ricklingen	13.190	27,6	44,07	19,5	45,7	8,0	45,8
41 Oberricklingen	10.978	39,8	44,45	29,7	53,2	7,6	40,6
42 Mühlenberg	7.487	62,4	38,81	49,0	43,6	9,5	30,4
43 Wettbergen	13.001	26,1	46,83	37,0	73,4	7,2	44,0
10 Linden-Limmer	**45.274**	**55,3**	**40,83**	**19,9**	**31,1**	**6,9**	**16,9**
33 Linden-Nord	16.089	165,9	41,28	16,6	30,2	6,3	17,0
34 Linden-Mitte	12.023	54,7	41,11	21,7	32,0	7,0	14,0
35 Linden-Süd	10.030	39,8	39,38	22,2	29,4	7,0	15,7
36 Limmer	7.132	28,6	41,38	21,2	34,1	8,1	23,0
11 Ahlem-Badenstedt-Davenstedt	**34.222**	**34,7**	**44,23**	**33,6**	**55,7**	**8,0**	**40,9**
37 Davenstedt	10.814	43,1	46,84	35,4	71,6	6,9	53,3
38 Badenstedt	12.239	27,3	43,46	33,4	53,6	8,1	38,3
44 Ahlem	11.169	39,1	42,55	32,2	44,6	8,8	31,9
12 Herrenhausen-Stöcken	**38.106**	**18,0**	**41,86**	**25,4**	**40,4**	**9,5**	**36,2**
14 Herrenhausen	8.441	28,8	40,32	17,1	31,1	8,1	28,1
15 Burg	4.040	31,6	45,36	25,4	57,6	9,5	49,6
16 Leinhausen	3.664	30,8	38,90	31,8	35,6	12,9	35,7
17/20 Ledeburg/Nordhafen	6.405	14,6	42,17	32,9	45,3	9,3	33,5
18 Stöcken	13.063	17,7	42,33	24,7	39,9	9,1	37,6
19 Marienwerder	2.493	6,3	42,56	33,2	48,4	12,4	42,1
13 Nord	**33.518**	**30,7**	**39,72**	**20,6**	**29,5**	**7,0**	**19,7**
03 Nordstadt	18.092	49,7	38,80	15,9	24,2	5,8	15,0
13 Hainholz	8.093	33,0	38,97	23,6	28,5	8,0	16,4
45/49 Vinnhorst/Brink-Hafen	7.333	15,2	42,81	31,7	47,0	8,9	34,6

Bevölkerung nach Altersgruppen

Glossar

In den vorangegangenen Karten **(Seiten 9 – 10)** und den Tabellen **(Seiten 11 – 13 Spalten 1 – 28 / Seite 14 Spalten 29 – 37)** werden folgende Merkmale dargestellt:

Bevölkerung am Ort der Hauptwohnung am 31. Dezember 2025

Anzahl der Personen, die am Jahresende in der Landeshauptstadt Hannover mit Hauptwohnsitz gemeldet waren (Spalten 1, 8, 29). Die Bevölkerungsstatistik basiert auf Daten des kommunalen Melderegisters.

Bevölkerung am Ort der Hauptwohnung im Alter von unter 18 Jahren

Anzahl und Anteil der Personen im Alter von unter 18 Jahren (Kinder und Jugendliche), die am Jahresende in der Landeshauptstadt Hannover mit Hauptwohnsitz gemeldet waren (absolut und in Prozent der Bevölkerung am Ort der Hauptwohnung insgesamt)
(Spalten 2 – 3 / Karte S. 9)

Bevölkerung am Ort der Hauptwohnung im Alter von 18 bis unter 60 Jahren

Anzahl und Anteil der Personen im Alter von 18 bis unter 60 Jahren, die am Jahresende in der Landeshauptstadt Hannover mit Hauptwohnsitz gemeldet waren (absolut und in Prozent der Bevölkerung am Ort der Hauptwohnung insgesamt) (Spalten 4 – 5)

Bevölkerung am Ort der Hauptwohnung im Alter von 60 Jahren und älter

Anzahl und Anteil der Personen im Alter von 60 Jahren und älter (Senioren*Seniorinnen), die am Jahresende in der Landeshauptstadt Hannover mit Hauptwohnsitz gemeldet waren (absolut und in Prozent der Bevölkerung am Ort der Hauptwohnung insgesamt)
(Spalten 6 – 7 / Karte S. 10)

Bevölkerung am Ort der Hauptwohnung nach Altersgruppen

Anzahl der am Jahresende mit Hauptwohnung gemeldeten Einwohner*innen nach folgenden planungsrelevanten Altersgruppen absolut sowie deren Anteil an der Gesamtbevölkerung am Ort der Hauptwohnung in Prozent
(Spalten 9 – 28):

- unter 3 Jahre
- 3 bis 5 Jahre
- 6 bis 9 Jahre
- 10 bis 17 Jahre
- 18 bis 29 Jahre
- 30 bis 44 Jahre
- 45 bis 59 Jahre
- 60 bis 64 Jahre
- 65 bis 74 Jahre
- 75 Jahre und älter

Bevölkerung am Ort der Hauptwohnung am 31. Dezember 2025 und ihre Veränderung gegenüber dem 31. Dezember 2020

Bestand am Jahresende und Veränderung des Bestandes gegenüber dem Jahresende vor fünf Jahren…

- der Bevölkerung am Ort der Hauptwohnung insgesamt (Spalten 29 – 31)
- der Kinder und Jugendlichen im Alter von unter 18 Jahren (Spalten 32 – 34)
- der älteren Menschen im Alter von 60 Jahren oder älter (Spalten 35 – 37)

(absolut und in Prozent)

Demografische Kennzahlen und Indikatoren

Glossar

In den vorangegangenen Karten **(Seiten 15 – 18)** und der Tabelle **(Seite 19 Spalten 38 – 44)** werden folgende Merkmale dargestellt:

Bevölkerung am Ort der Hauptwohnung am 31. Dezember 2025	Anzahl der Personen, die am Jahresende in der Landeshauptstadt Hannover mit Hauptwohnsitz gemeldet waren (Spalte 38) (die Bevölkerungsstatistik basiert auf Daten des kommunalen Melderegisters)
Bevölkerungsdichte am 31. Dezember 2025	Anzahl der Personen, die am Jahresende in der Landeshauptstadt Hannover mit Hauptwohnsitz gemeldet waren, je Hektar der jeweiligen Bezugsfläche (Stadtteilfläche, Stadtbezirksfläche sowie Fläche der Landeshauptstadt Hannover insgesamt) (Spalte 39 / Karte S. 15)
Durchschnittsalter	Das Durchschnittsalter aller Einwohner*innen am Ort der Hauptwohnung am Jahresende drückt aus, wie jung oder alt die Bevölkerung im Schnitt ist (Spalte 40 / Karte S. 16).
Jugendquotient	Der Jugendquotient ist der Anteil der Kinder und Jugendlichen im Alter von unter 18 Jahren in Prozent bezogen auf die Bevölkerung im Alter von 18 bis unter 60 Jahren am Ort der Hauptwohnung am Jahresende (Spalte 41). Dieser Wert gibt Anhaltspunkte, in welchem Umfang der potenziell erwerbsfähigen Bevölkerung Versorgungskosten für die jüngere Generation entstehen. Häufig wird er auch als Indikator für die Familienprägung der Betrachtungsgebiete verwendet.
Altenquotient	Der Altenquotient ist der Anteil der Personen im Alter von 60 Jahren oder älter in Prozent an der Bevölkerung im Alter von 18 bis unter 60 Jahren am Ort der Hauptwohnung am Jahresende (Spalte 42). Der Indikator gibt Anhaltspunkte, in welchem Umfang der potenziell erwerbsfähigen Bevölkerung Versorgungskosten für die ältere Generation auftreten können. In der Zeitreihe bildet der Altenquotient den Prozess der demografischen Alterung der Bevölkerung ab.
Säuglingsdichte im Mittel der Jahre 2023 bis 2025	Anzahl der Kinder im Alter von unter einem Jahr (Säuglinge) je 1.000 Einwohner*innen am Ort der Hauptwohnung im Mittel für die vergangenen drei Jahre (jeweils zum Jahresende) (Spalte 43 / Karte S. 17)
Hochaltrigkeitsdichte im Mittel der Jahre 2023 bis 2025	Anzahl der Hochbetagten im Alter von 85 Jahren oder älter je 1.000 Einwohner*innen am Ort der Hauptwohnung im Mittel für die vergangenen drei Jahre (jeweils zum Jahresende) (Spalte 44 / Karte S. 18)

Quelle: Anonymisierte Abzüge aus dem Melderegister auf Basis der Satzung über die Bevölkerungsstatistik der Landeshauptstadt Hannover

3.
Bevölkerung mit Migrationshintergrund
nach Stadtteilen und Stadtbezirken

Bevölkerung mit Migrationshintergrund

nach Stadtteilen

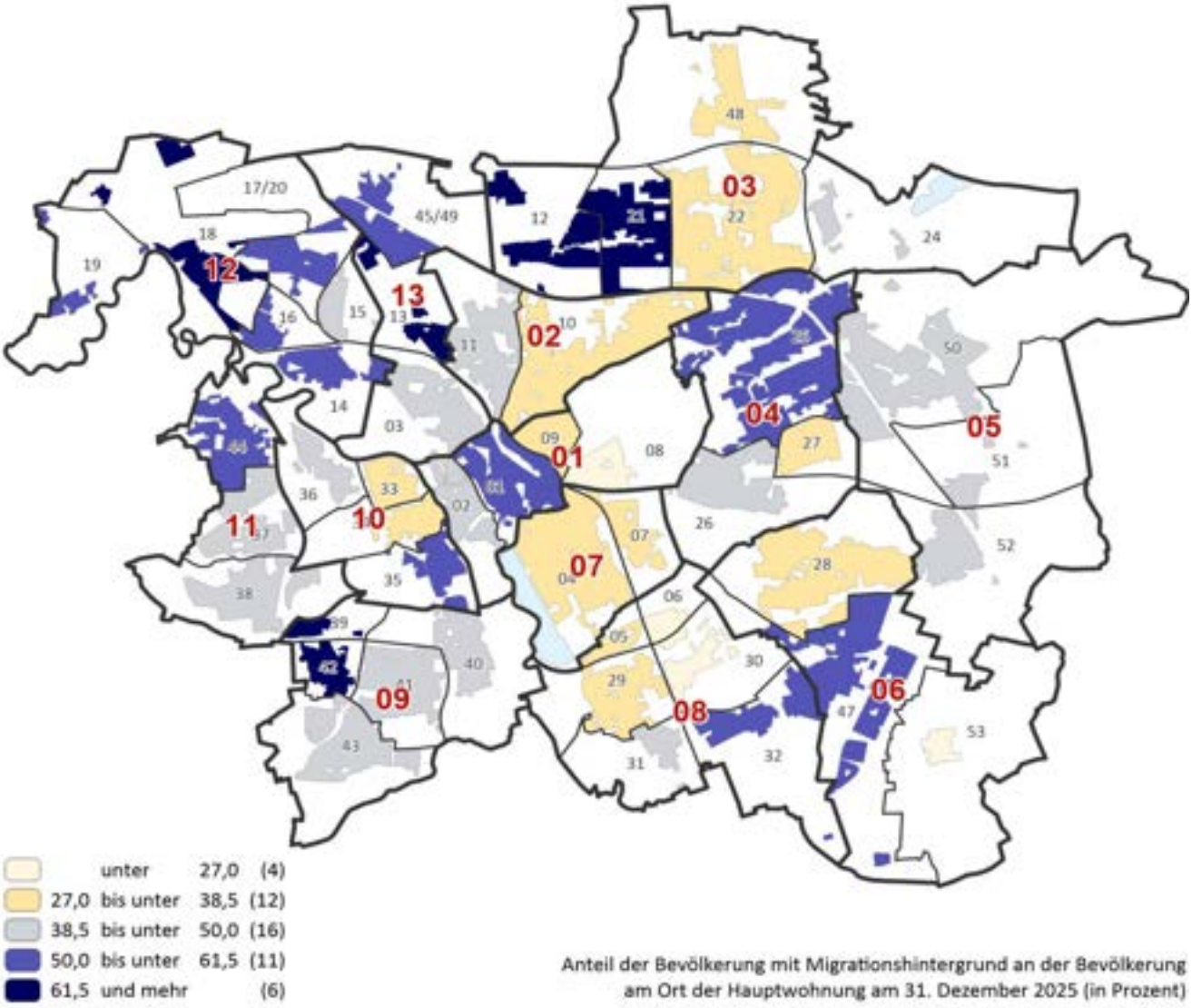

nach Stadtbezirken

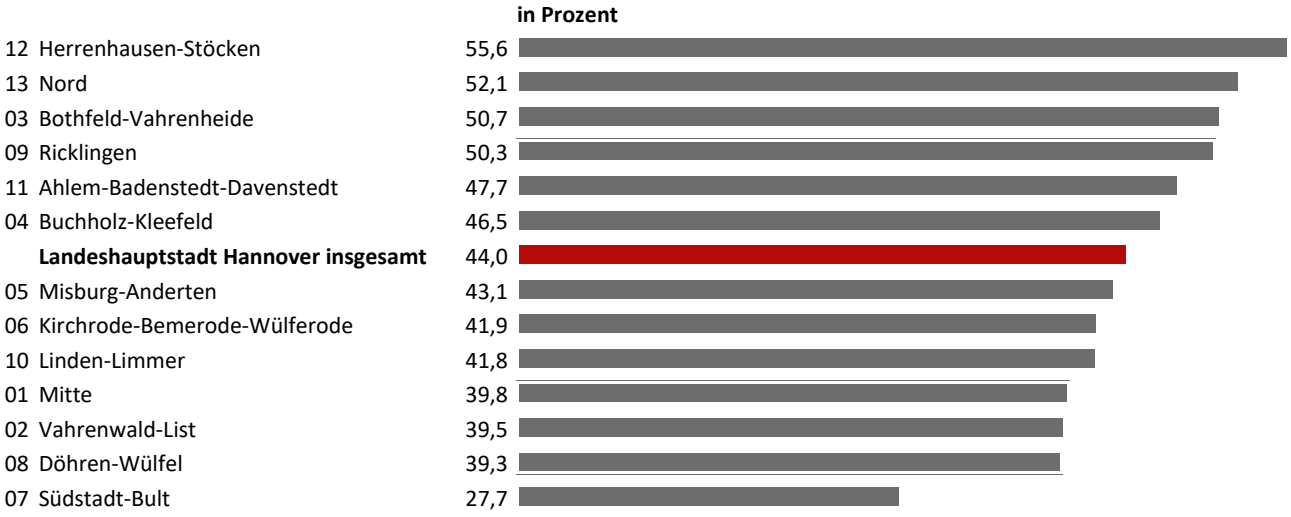

Bevölkerung mit Migrationshintergrund mit Bezugsland Türkei

nach Stadtteilen

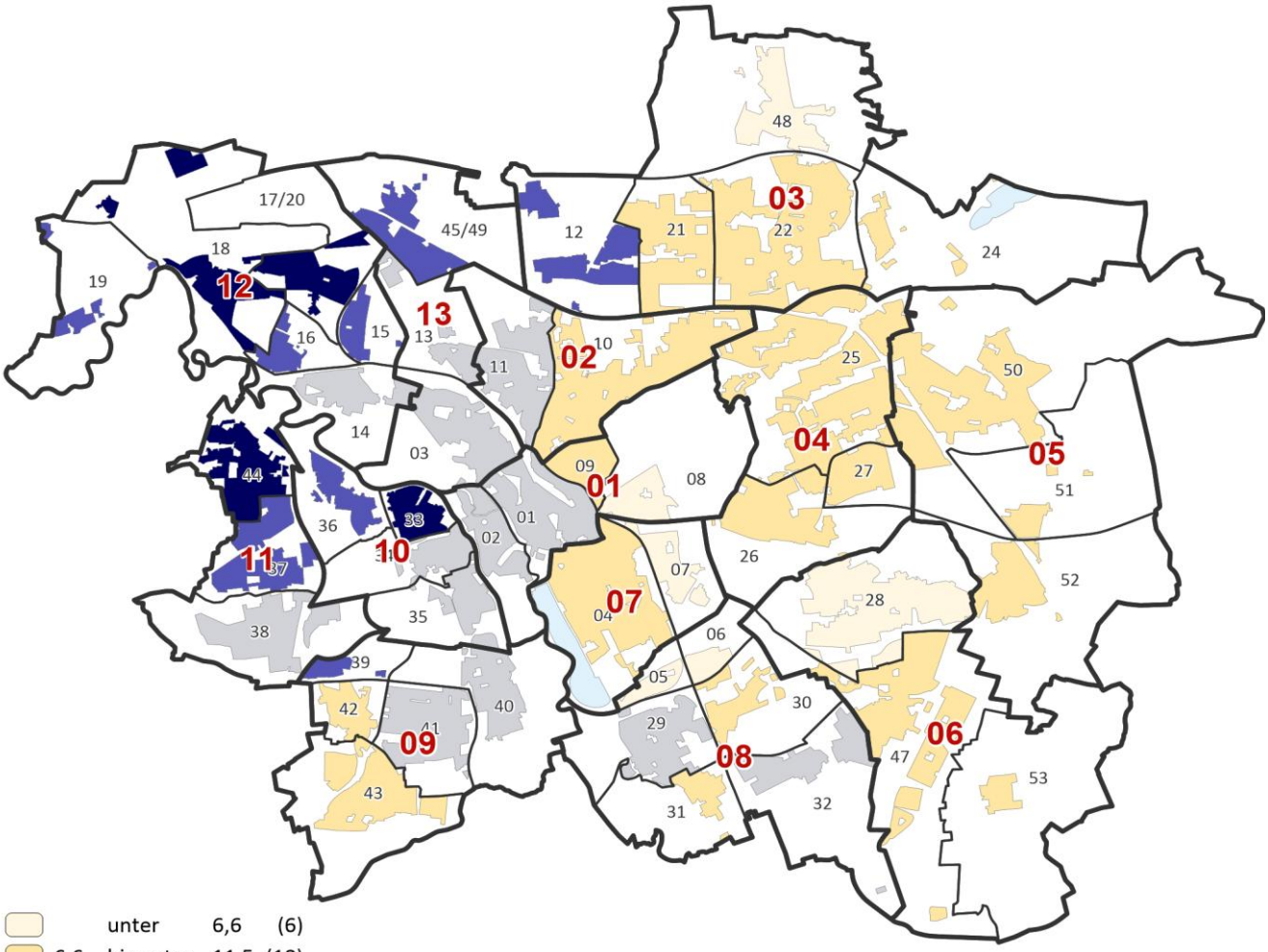

	unter	6,6	(6)
6,6	bis unter	11,5	(18)
11,5	bis unter	16,4	(13)
16,4	bis unter	21,3	(8)
21,3	und mehr		(4)

Anteil der Bevölkerung mit Migrationshintergrund mit Bezugsland Türkei
an der Bevölkerung am Ort der Hauptwohnung am 31. Dezember 2025 (in Prozent)

nach Stadtbezirken

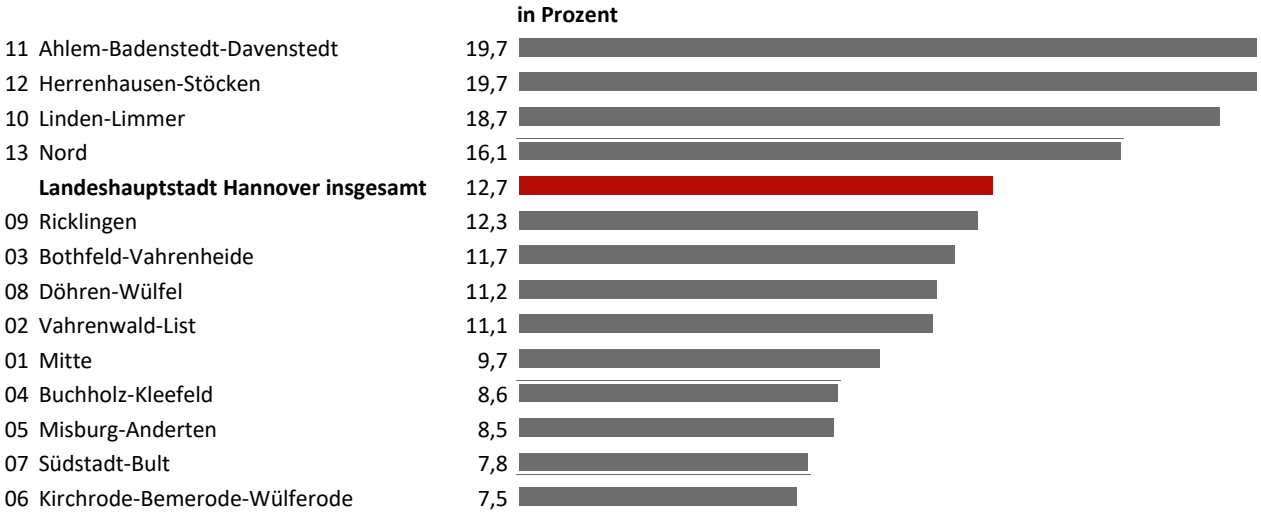

Deutsche mit Migrationshintergrund

nach Stadtteilen

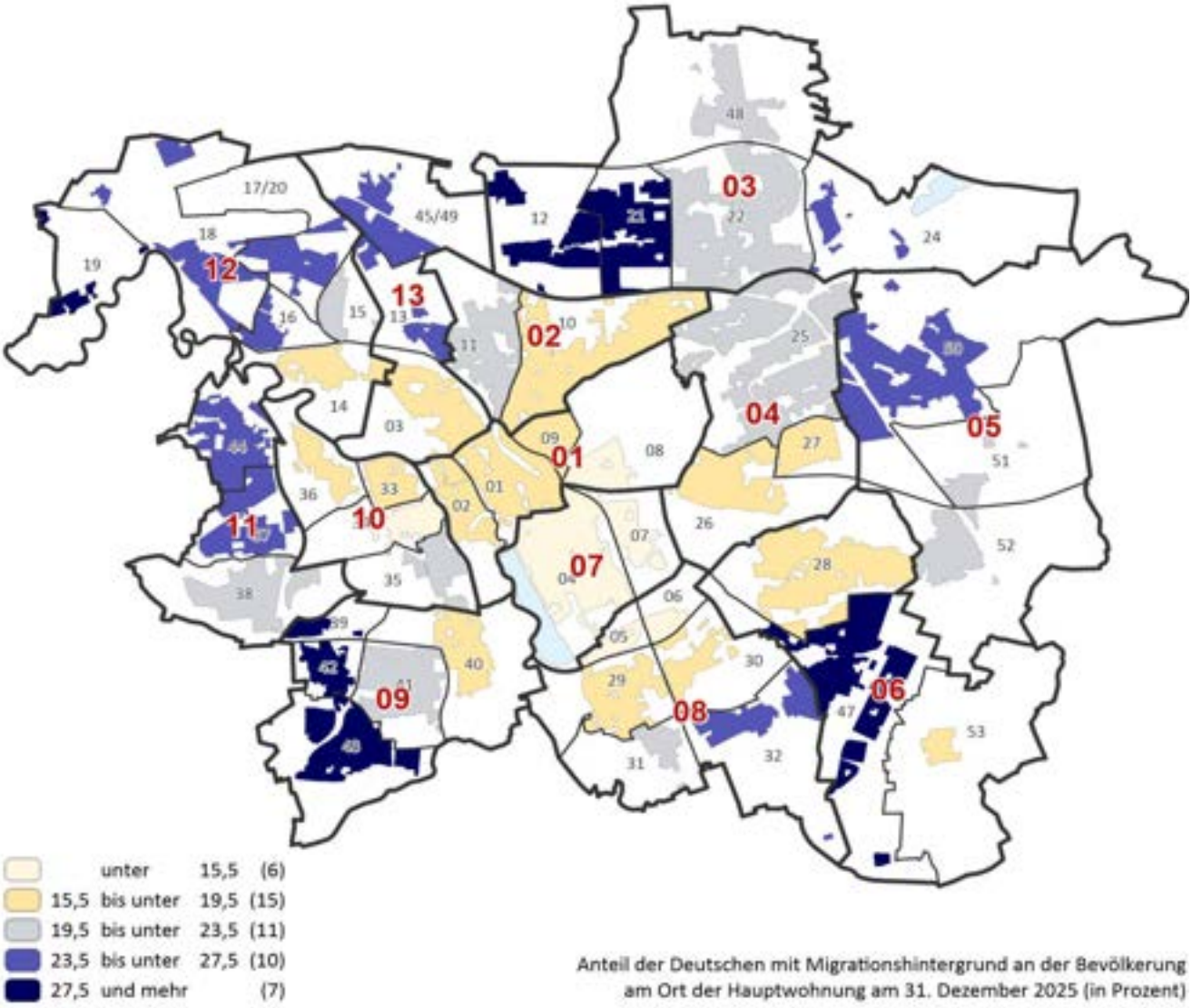

nach Stadtbezirken

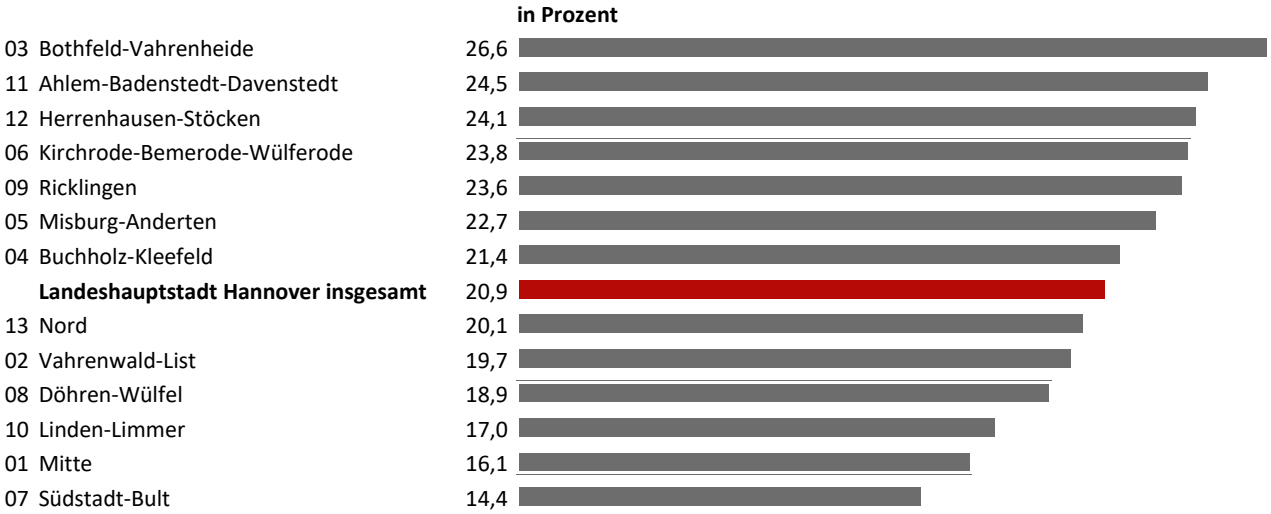

Ausländer*innen

nach Stadtteilen

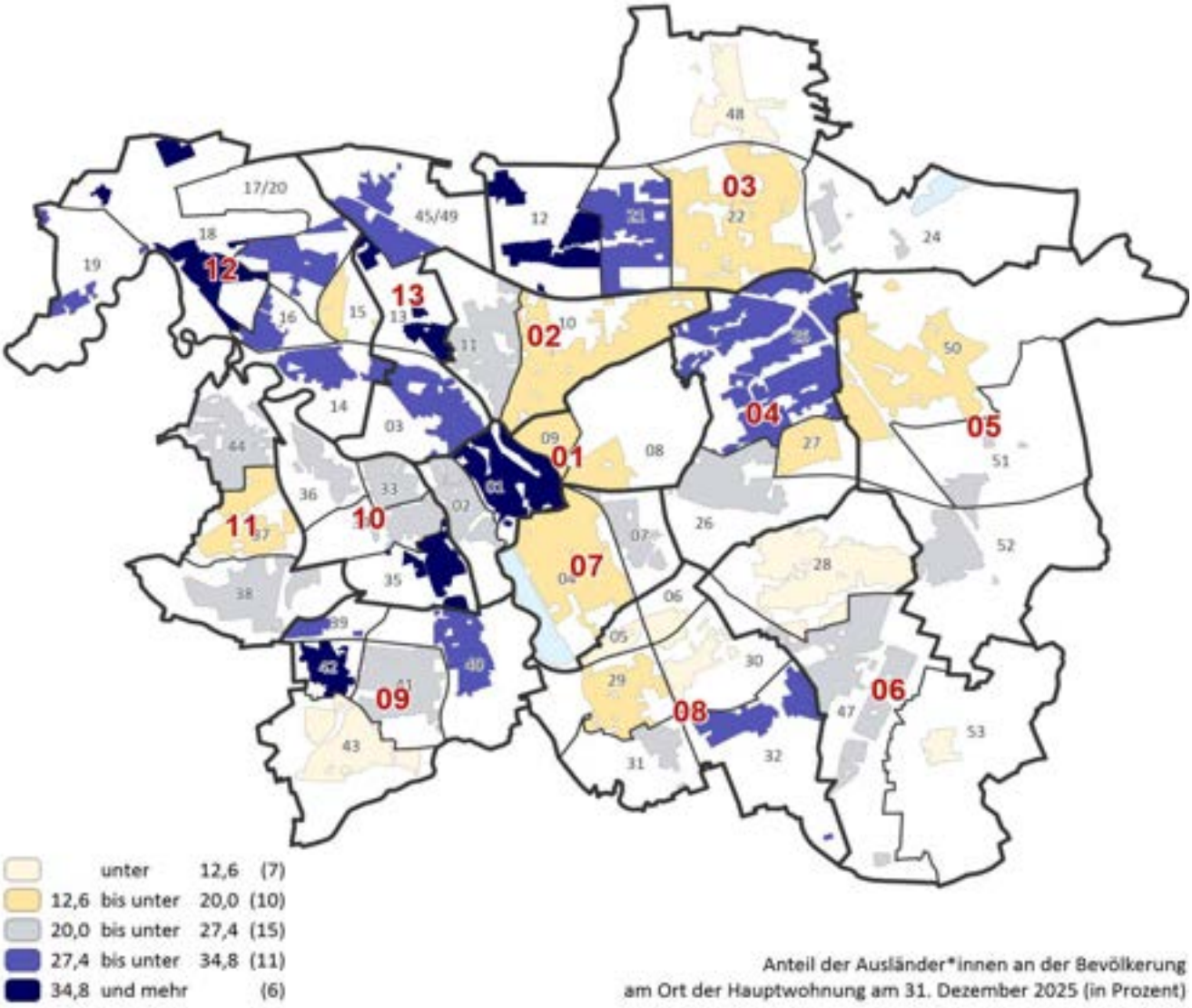

nach Stadtbezirken

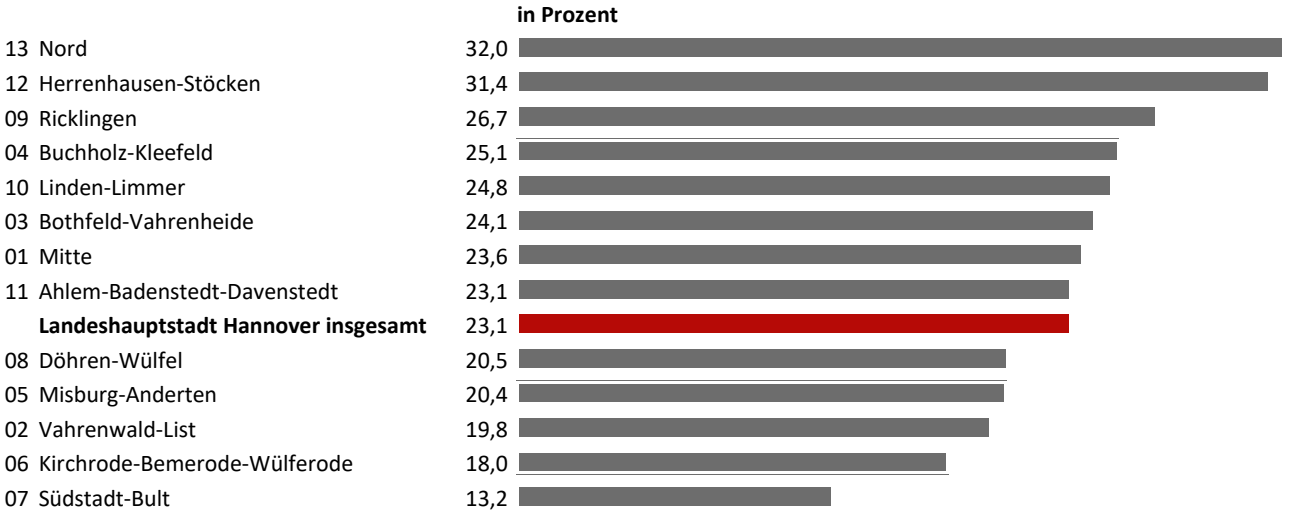

EU-Ausländer*innen

nach Stadtteilen

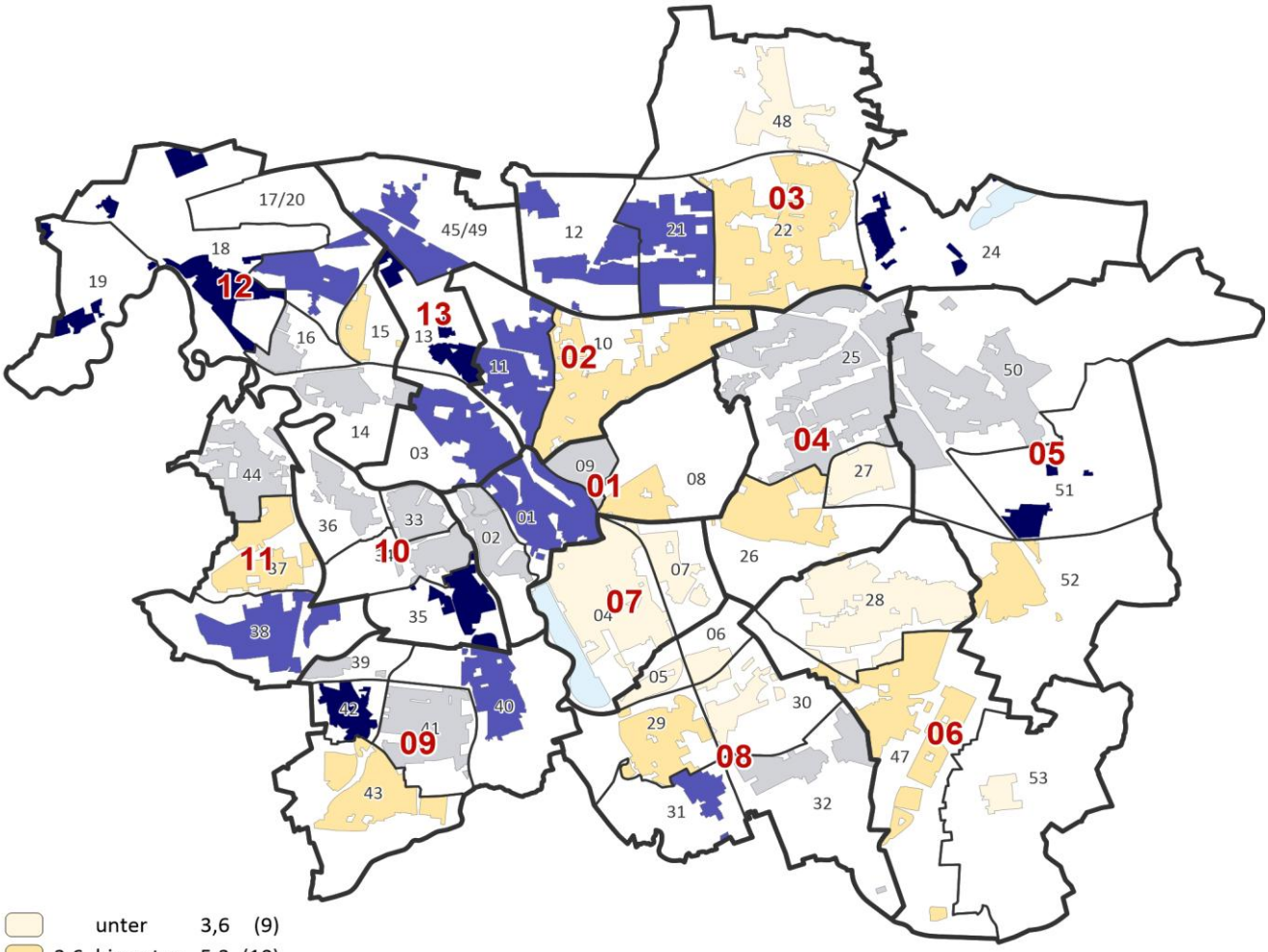

	unter	3,6	(9)
3,6	bis unter	5,3	(10)
5,3	bis unter	7,0	(13)
7,0	bis unter	8,7	(10)
8,7	und mehr		(7)

Anteil der EU-Ausländer*innen an der Bevölkerung
am Ort der Hauptwohnung am 31. Dezember 2025 (in Prozent)

nach Stadtbezirken

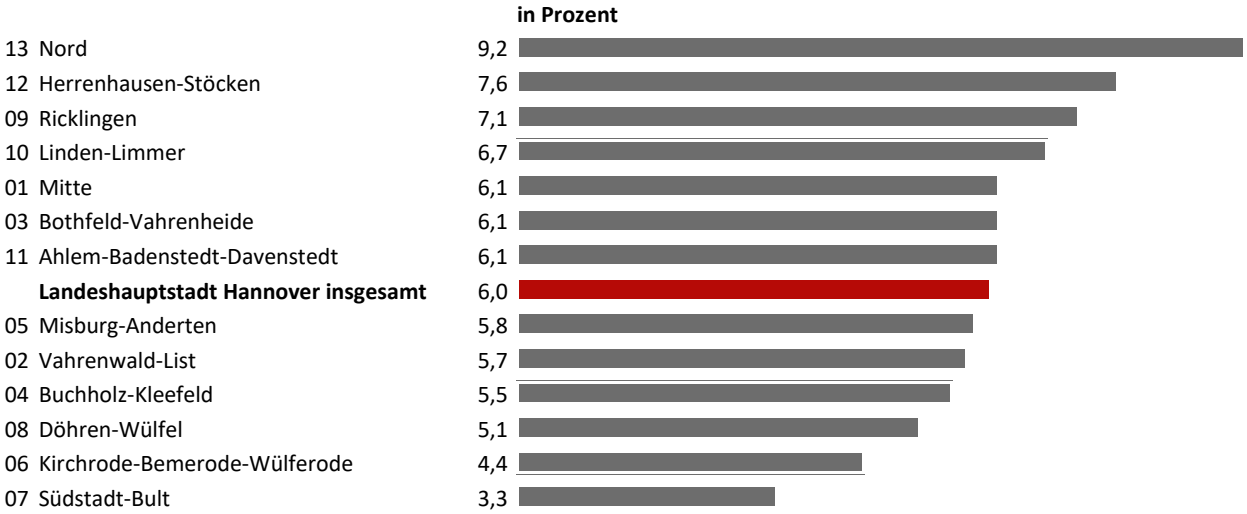

Bevölkerung mit Migrationshintergrund

Landeshauptstadt Hannover Stadtbezirke mit Stadtteilen	Bevölkerung am Ort der Haupt-wohnung insg. am 31.12.2025	Bevölkerung mit Migrationshintergrund am Ort der Hauptwohnung am 31.12.2025							
		insgesamt		davon					
				Deutsche mit Migrationshintergrund		Ausländer*innen			
						insgesamt		dar. Staatsangehörige eines EU-Staates	
		abs.	in % v. Sp. 1	abs.	in % v. Sp. 1	abs.	in % v. Sp. 1	abs.	in % v. Sp. 1
	1	2	3	4	5	6	7	8	9
Landeshauptstadt Hannover	**558.767**	**245.848**	**44,0**	**117.015**	**20,9**	**128.833**	**23,1**	**33.515**	**6,0**
01 Mitte	**38.638**	**15.370**	**39,8**	**6.239**	**16,1**	**9.131**	**23,6**	**2.339**	**6,1**
01 Mitte	11.538	6.102	52,9	2.056	17,8	4.046	35,1	925	8,0
02 Calenberger Neustadt	7.763	3.136	40,4	1.203	15,5	1.933	24,9	421	5,4
08 Zoo	5.101	1.368	26,8	723	14,2	645	12,6	213	4,2
09 Oststadt	14.236	4.764	33,5	2.257	15,9	2.507	17,6	780	5,5
02 Vahrenwald-List	**72.370**	**28.607**	**39,5**	**14.245**	**19,7**	**14.362**	**19,8**	**4.132**	**5,7**
10 List	46.774	15.824	33,8	8.272	17,7	7.552	16,1	2.305	4,9
11 Vahrenwald	25.596	12.783	49,9	5.973	23,3	6.810	26,6	1.827	7,1
03 Bothfeld-Vahrenheide	**50.695**	**25.699**	**50,7**	**13.498**	**26,6**	**12.201**	**24,1**	**3.068**	**6,1**
12 Vahrenheide	10.049	7.521	74,8	3.506	34,9	4.015	40,0	786	7,8
21 Sahlkamp	14.148	9.091	64,3	4.480	31,7	4.611	32,6	1.125	8,0
22 Bothfeld	21.128	7.158	33,9	4.357	20,6	2.801	13,3	842	4,0
24 Lahe	2.326	1.068	45,9	550	23,6	518	22,3	223	9,6
48 Isernhagen-Süd	3.044	861	28,3	605	19,9	256	8,4	92	3,0
04 Buchholz-Kleefeld	**48.495**	**22.526**	**46,5**	**10.358**	**21,4**	**12.168**	**25,1**	**2.674**	**5,5**
25 Groß-Buchholz	29.894	15.408	51,5	6.835	22,9	8.573	28,7	1.878	6,3
26 Kleefeld	13.330	5.285	39,6	2.555	19,2	2.730	20,5	622	4,7
27 Heideviertel	5.271	1.833	34,8	968	18,4	865	16,4	174	3,3
05 Misburg-Anderten	**35.179**	**15.158**	**43,1**	**7.994**	**22,7**	**7.164**	**20,4**	**2.050**	**5,8**
50 Misburg-Nord	24.141	10.504	43,5	5.745	23,8	4.759	19,7	1.374	5,7
51 Misburg-Süd	2.926	1.333	45,6	587	20,1	746	25,5	291	9,9
52 Anderten	8.112	3.321	40,9	1.662	20,5	1.659	20,5	385	4,7
06 Kirchrode-Bemerode-Wülferode	**36.257**	**15.183**	**41,9**	**8.644**	**23,8**	**6.539**	**18,0**	**1.580**	**4,4**
28 Kirchrode	12.198	3.288	27,0	1.975	16,2	1.313	10,8	384	3,1
47 Bemerode	23.057	11.656	50,6	6.486	28,1	5.170	22,4	1.170	5,1
53 Wülferode	1.002	239	23,9	183	18,3	56	5,6	26	2,6
07 Südstadt-Bult	**44.368**	**12.272**	**27,7**	**6.407**	**14,4**	**5.865**	**13,2**	**1.475**	**3,3**
04 Südstadt	41.168	11.128	27,0	5.954	14,5	5.174	12,6	1.376	3,3
07 Bult	3.200	1.144	35,8	453	14,2	691	21,6	99	3,1
08 Döhren-Wülfel	**35.508**	**13.968**	**39,3**	**6.701**	**18,9**	**7.267**	**20,5**	**1.797**	**5,1**
05 Waldhausen	2.227	614	27,6	342	15,4	272	12,2	61	2,7
06 Waldheim	1.755	269	15,3	171	9,7	98	5,6	31	1,8
29 Döhren	13.532	4.356	32,2	2.211	16,3	2.145	15,9	610	4,5
30 Seelhorst	3.526	898	25,5	585	16,6	313	8,9	93	2,6
31 Wülfel	4.411	2.034	46,1	860	19,5	1.174	26,6	372	8,4
32 Mittelfeld	10.057	5.797	57,6	2.532	25,2	3.265	32,5	630	6,3
09 Ricklingen	**46.137**	**23.193**	**50,3**	**10.896**	**23,6**	**12.297**	**26,7**	**3.295**	**7,1**
39 Bornum	1.481	925	62,5	472	31,9	453	30,6	89	6,0
40 Ricklingen	13.190	6.266	47,5	2.407	18,2	3.859	29,3	942	7,1
41 Oberricklingen	10.978	4.734	43,1	2.166	19,7	2.568	23,4	685	6,2
42 Mühlenberg	7.487	6.132	81,9	2.261	30,2	3.871	51,7	1.103	14,7
43 Wettbergen	13.001	5.136	39,5	3.590	27,6	1.546	11,9	476	3,7
10 Linden-Limmer	**45.274**	**18.924**	**41,8**	**7.694**	**17,0**	**11.230**	**24,8**	**3.046**	**6,7**
33 Linden-Nord	16.089	6.017	37,4	2.669	16,6	3.348	20,8	882	5,5
34 Linden-Mitte	12.023	4.397	36,6	1.778	14,8	2.619	21,8	705	5,9
35 Linden-Süd	10.030	5.579	55,6	1.960	19,5	3.619	36,1	1.063	10,6
36 Limmer	7.132	2.931	41,1	1.287	18,0	1.644	23,1	396	5,6
11 Ahlem-Badenstedt-Davenstedt	**34.222**	**16.311**	**47,7**	**8.393**	**24,5**	**7.918**	**23,1**	**2.104**	**6,1**
37 Davenstedt	10.814	4.822	44,6	2.676	24,7	2.146	19,8	491	4,5
38 Badenstedt	12.239	5.785	47,3	2.667	21,8	3.118	25,5	927	7,6
44 Ahlem	11.169	5.704	51,1	3.050	27,3	2.654	23,8	686	6,1
12 Herrenhausen-Stöcken	**38.106**	**21.169**	**55,6**	**9.196**	**24,1**	**11.973**	**31,4**	**2.883**	**7,6**
14 Herrenhausen	8.441	4.332	51,3	1.509	17,9	2.823	33,4	457	5,4
15 Burg	4.040	1.639	40,6	856	21,2	783	19,4	179	4,4
16 Leinhausen	3.664	2.203	60,1	945	25,8	1.258	34,3	229	6,3
17/20 Ledeburg/Nordhafen	6.405	3.375	52,7	1.532	23,9	1.843	28,8	515	8,0
18 Stöcken	13.063	8.135	62,3	3.585	27,4	4.550	34,8	1.279	9,8
19 Marienwerder	2.493	1.485	59,6	769	30,8	716	28,7	224	9,0
13 Nord	**33.518**	**17.468**	**52,1**	**6.750**	**20,1**	**10.718**	**32,0**	**3.072**	**9,2**
03 Nordstadt	18.092	8.193	45,3	3.034	16,8	5.159	28,5	1.476	8,2
13 Hainholz	8.093	5.446	67,3	1.945	24,0	3.501	43,3	1.011	12,5
45/49 Vinnhorst/Brink-Hafen	7.333	3.829	52,2	1.771	24,2	2.058	28,1	585	8,0

Bevölkerung mit Migrationshintergrund

noch: Bevölkerung mit Migrationshintergrund am Ort der Hauptwohnung am 31.12.2025											Gebiet
insgesamt	darunter nach den in der Landeshauptstadt Hannover häufigsten Bezugsländern von Personen mit Migrationshintergrund										
	Türkei		Polen		Ukraine		Syrien		Russische Förderation		
abs.	abs.	in % v. Sp.10	abs.	in % v. Sp.10	abs.	in % v. Sp.10	abs.	in % v. Sp.10	abs.	in % v. Sp.10	
10	11	12	13	14	15	16	17	18	19	20	
245.848	**31.146**	**12,7**	**20.252**	**8,2**	**15.385**	**6,3**	**13.834**	**5,6**	**10.599**	**4,3**	**insges.**
15.370	**1.498**	**9,7**	**775**	**5,0**	**1.203**	**7,8**	**721**	**4,7**	**467**	**3,0**	**01**
6.102	732	12,0	231	3,8	540	8,8	391	6,4	153	2,5	01
3.136	376	12,0	137	4,4	246	7,8	168	5,4	85	2,7	02
1.368	67	4,9	93	6,8	118	8,6	26	1,9	41	3,0	08
4.764	323	6,8	314	6,6	299	6,3	136	2,9	188	3,9	09
28.607	**3.168**	**11,1**	**1.961**	**6,9**	**1.885**	**6,6**	**1.224**	**4,3**	**1.144**	**4,0**	**02**
15.824	1.236	7,8	1.173	7,4	986	6,2	655	4,1	684	4,3	10
12.783	1.932	15,1	788	6,2	899	7,0	569	4,5	460	3,6	11
25.699	**3.005**	**11,7**	**2.266**	**8,8**	**1.647**	**6,4**	**1.787**	**7,0**	**1.447**	**5,6**	**03**
7.521	1.316	17,5	473	6,3	540	7,2	467	6,2	377	5,0	12
9.091	924	10,2	820	9,0	457	5,0	1.055	11,6	526	5,8	21
7.158	641	9,0	812	11,3	541	7,6	215	3,0	422	5,9	22
1.068	76	7,1	77	7,2	55	5,1	34	3,2	74	6,9	24
861	48	5,6	84	9,8	54	6,3	16	1,9	48	5,6	48
22.526	**1.926**	**8,6**	**2.202**	**9,8**	**1.635**	**7,3**	**1.752**	**7,8**	**1.005**	**4,5**	**04**
15.408	1.254	8,1	1.692	11,0	1.024	6,6	1.349	8,8	694	4,5	25
5.285	510	9,6	351	6,6	459	8,7	298	5,6	241	4,6	26
1.833	162	8,8	159	8,7	152	8,3	105	5,7	70	3,8	27
15.158	**1.292**	**8,5**	**1.919**	**12,7**	**983**	**6,5**	**871**	**5,7**	**930**	**6,1**	**05**
10.504	876	8,3	1.423	13,5	710	6,8	508	4,8	707	6,7	50
1.333	150	11,3	173	13,0	73	5,5	83	6,2	37	2,8	51
3.321	266	8,0	323	9,7	200	6,0	280	8,4	186	5,6	52
15.183	**1.138**	**7,5**	**1.680**	**11,1**	**1.176**	**7,7**	**809**	**5,3**	**1.133**	**7,5**	**06**
3.288	212	6,4	236	7,2	231	7,0	83	2,5	110	3,3	28
11.656	904	7,8	1.401	12,0	925	7,9	725	6,2	998	8,6	47
239	22	9,2	43	18,0	20	8,4	1	0,4	25	10,5	53
12.272	**961**	**7,8**	**827**	**6,7**	**690**	**5,6**	**403**	**3,3**	**465**	**3,8**	**07**
11.128	897	8,1	773	6,9	611	5,5	357	3,2	414	3,7	04
1.144	64	5,6	54	4,7	79	6,9	46	4,0	51	4,5	07
13.968	**1.568**	**11,2**	**1.206**	**8,6**	**898**	**6,4**	**717**	**5,1**	**700**	**5,0**	**08**
614	38	6,2	59	9,6	34	5,5	25	4,1	25	4,1	05
269	16	5,9	21	7,8	15	5,6	9	3,3	3	1,1	06
4.356	534	12,3	362	8,3	272	6,2	148	3,4	200	4,6	29
898	78	8,7	75	8,4	43	4,8	15	1,7	48	5,3	30
2.034	196	9,6	132	6,5	143	7,0	134	6,6	66	3,2	31
5.797	706	12,2	557	9,6	391	6,7	386	6,7	358	6,2	32
23.193	**2.857**	**12,3**	**2.485**	**10,7**	**1.349**	**5,8**	**1.350**	**5,8**	**1.053**	**4,5**	**09**
925	169	18,3	50	5,4	55	5,9	55	5,9	32	3,5	39
6.266	1.018	16,2	374	6,0	466	7,4	318	5,1	206	3,3	40
4.734	729	15,4	463	9,8	332	7,0	249	5,3	134	2,8	41
6.132	408	6,7	544	8,9	241	3,9	559	9,1	263	4,3	42
5.136	533	10,4	1.054	20,5	255	5,0	169	3,3	418	8,1	43
18.924	**3.547**	**18,7**	**879**	**4,6**	**904**	**4,8**	**1.254**	**6,6**	**370**	**2,0**	**10**
6.017	1.424	23,7	293	4,9	221	3,7	295	4,9	104	1,7	33
4.397	706	16,1	210	4,8	157	3,6	291	6,6	94	2,1	34
5.579	894	16,0	234	4,2	310	5,6	482	8,6	100	1,8	35
2.931	523	17,8	142	4,8	216	7,4	186	6,3	72	2,5	36
16.311	**3.206**	**19,7**	**1.384**	**8,5**	**753**	**4,6**	**863**	**5,3**	**650**	**4,0**	**11**
4.822	840	17,4	489	10,1	216	4,5	269	5,6	240	5,0	37
5.785	931	16,1	443	7,7	248	4,3	356	6,2	191	3,3	38
5.704	1.435	25,2	452	7,9	289	5,1	238	4,2	219	3,8	44
21.169	**4.165**	**19,7**	**1.698**	**8,0**	**1.366**	**6,5**	**1.206**	**5,7**	**751**	**3,5**	**12**
4.332	533	12,3	241	5,6	346	8,0	255	5,9	119	2,7	14
1.639	284	17,3	126	7,7	154	9,4	93	5,7	95	5,8	15
2.203	406	18,4	118	5,4	55	2,5	343	15,6	78	3,5	16
3.375	738	21,9	288	8,5	166	4,9	177	5,2	131	3,9	17
8.135	1.925	23,7	741	9,1	560	6,9	217	2,7	270	3,3	18
1.485	279	18,8	184	12,4	85	5,7	121	8,1	58	3,9	19
17.468	**2.815**	**16,1**	**970**	**5,6**	**896**	**5,1**	**877**	**5,0**	**484**	**2,8**	**13**
8.193	1.213	14,8	388	4,7	386	4,7	362	4,4	177	2,2	03
5.446	871	16,0	288	5,3	359	6,6	281	5,2	187	3,4	13
3.829	731	19,1	294	7,7	151	3,9	234	6,1	120	3,1	45

Bevölkerung mit Migrationshintergrund

Glossar

In den vorangegangenen Karten **(Seiten 25 – 29)** und den Tabellen **(Seiten 30 – 31 Spalten 1 – 20)** werden folgende Merkmale dargestellt:

Bevölkerung am Ort der Hauptwohnung am 31. Dezember 2025	Anzahl der Personen, die am Jahresende in der Landeshauptstadt Hannover mit Hauptwohnsitz gemeldet waren (Spalte 1) (vgl. Kapitel 2)
Bevölkerung mit Migrationshintergrund am 31. Dezember 2025	Als Personen mit Migrationshintergrund werden alle Personen am Ort der Hauptwohnung in der Landeshauptstadt Hannover gezählt, die keine deutsche Staatsangehörigkeit haben oder Deutsche mit Migrationshintergrund, d. h. eingebürgert bzw. Aussiedler*in sind. Für minderjährige, im Haushalt der Eltern lebende Deutsche ohne eigenen Migrationshintergrund wird ein familiärer Migrationshintergrund abgeleitet, wenn mindestens ein Elternteil einen Migrationshintergrund besitzt. Neben der absoluten Anzahl (Spalten 2, 10) wird der Anteil der Personen mit Migrationshintergrund in Prozent der Bevölkerung am Ort der Hauptwohnung insgesamt dargestellt (Spalte 3 / Karte S. 25).
Deutsche mit Migrationshintergrund	Anzahl der eingebürgerten Personen und Aussiedler*innen mit deutscher Staatsangehörigkeit, die mit Hauptwohnung in der Landeshauptstadt Hannover gemeldet sind. Neben der absoluten Anzahl (Spalte 4) wird der Anteil der Deutschen mit Migrationshintergrund in Prozent der Bevölkerung am Ort der Hauptwohnung insgesamt dargestellt (Spalte 5 / Karte S. 27).
Ausländer*innen insgesamt	Anzahl der Personen ohne deutsche Staatsangehörigkeit, die in der Landeshauptstadt Hannover mit Hauptwohnung gemeldet sind. Neben der absoluten Anzahl (Spalte 6) wird der Anteil der Ausländer*innen in Prozent der Bevölkerung am Ort der Hauptwohnung insgesamt dargestellt (Spalte 7 / Karte S. 28).
Staatsangehörige eines EU-Staates/ EU-Ausländer*innen	Anzahl der in der Landeshauptstadt Hannover mit Hauptwohnung gemeldeten Ausländer*innen, die die Staatsangehörigkeit eines EU-Staates als erste Nationalität besitzen. Neben der absoluten Anzahl (Spalte 8) wird der Anteil der EU-Ausländer*innen in Prozent der Bevölkerung am Ort der Hauptwohnung insgesamt dargestellt (Spalte 9 / Karte S. 29). Deutsche, die zusätzlich eine Staatsangehörigkeit eines EU-Staates besitzen, werden hier nicht berücksichtigt. Die Zahlen beziehen sich auf die EU-Mitgliedsstaaten mit Stand vom 1. Februar 2020.

Häufigste Bezugsländer der Bevölkerung mit Migrationshintergrund am 31. Dezember 2025

Bei der Ableitung des Migrationshintergrunds wird ein Bezugsland festgestellt, das aus (früherer) Staatsangehörigkeit, Geburts- bzw. Zuzugsland abgeleitet wird. Minderjährige, im Haushalt der Eltern lebende Deutsche ohne eigenen Migrationshintergrund bekommen das Bezugsland der Mutter zugewiesen.

Es werden die fünf häufigsten Bezugsländer gezeigt. Dies sind Personen mit…

- Bezugsland Türkei (Spalten 11 – 12 / Karte S. 26)
- Bezugsland Polen (Spalten 13 – 14)
- Bezugsland Ukraine (Spalten 15 – 16)
- Bezugsland Syrien (Spalten 17 – 18)
- Bezugsland Russische Föderation (Spalten 19 – 20)

(absolut und in Prozent von Spalte 10)

Hinweis: Der Migrationshintergrund ist kein Merkmal, das in den Meldedaten, die für die Erstellung der Bevölkerungsstatistik herangezogen werden, enthalten ist. Er wird anhand von dort enthaltenen Merkmalen (Staatsangehörigkeit, Art der deutschen Staatsangehörigkeit, Geburtsland und Zuzugsherkunft) abgeleitet. Weiterführende Informationen sind im Sonderband „Die Bevölkerung mit Migrationshintergrund in der Landeshauptstadt Hannover“ zu finden unter:

https://www.hannover.de/content/download/832771/file/20200731_Sonderband_Migrationshintergrund2.pdf

5.
Wanderungen und natürliche Bevölkerungsbewegungen
nach Stadtteilen und Stadtbezirken

Zuzugsrate

nach Stadtteilen

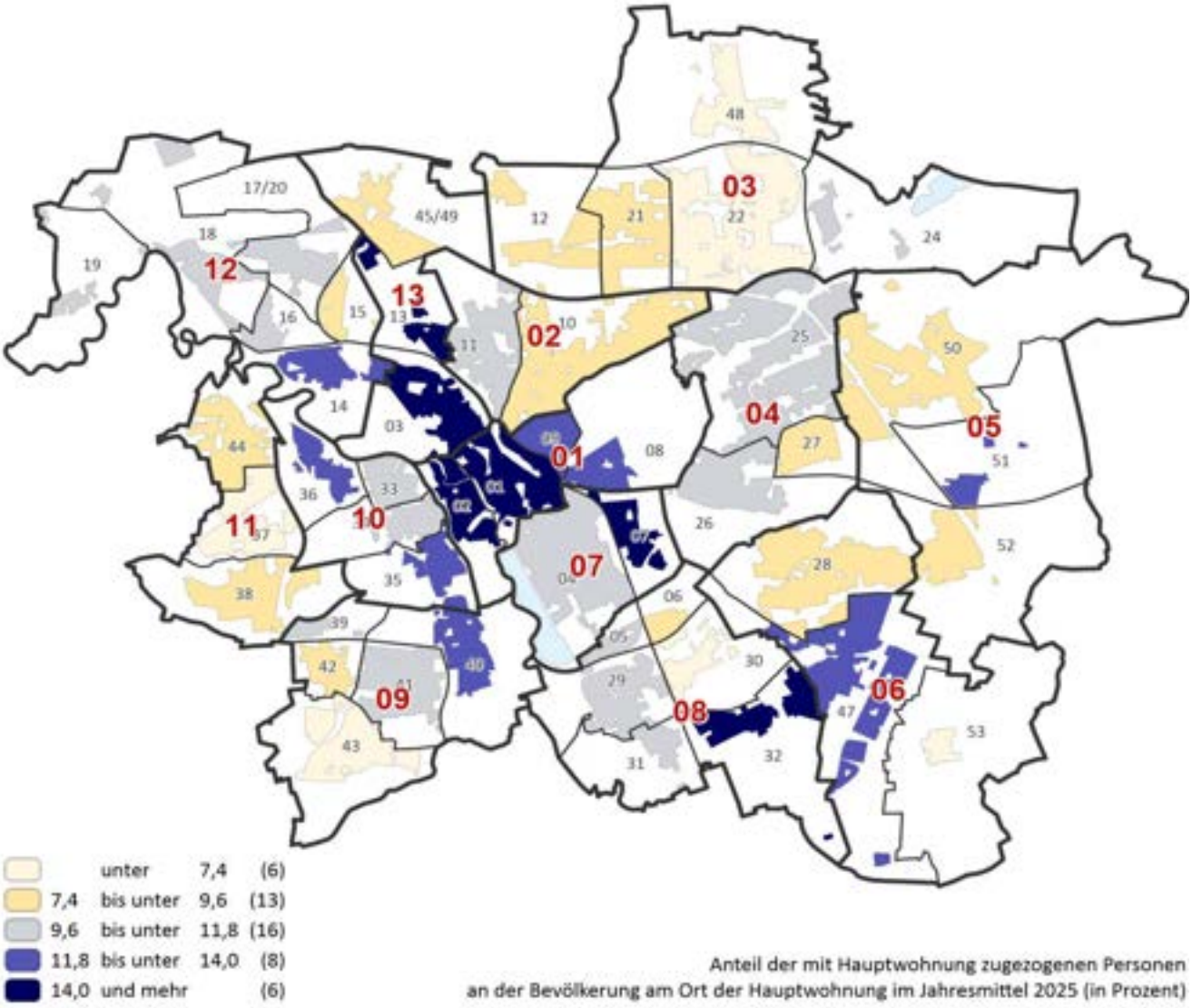

nach Stadtbezirken

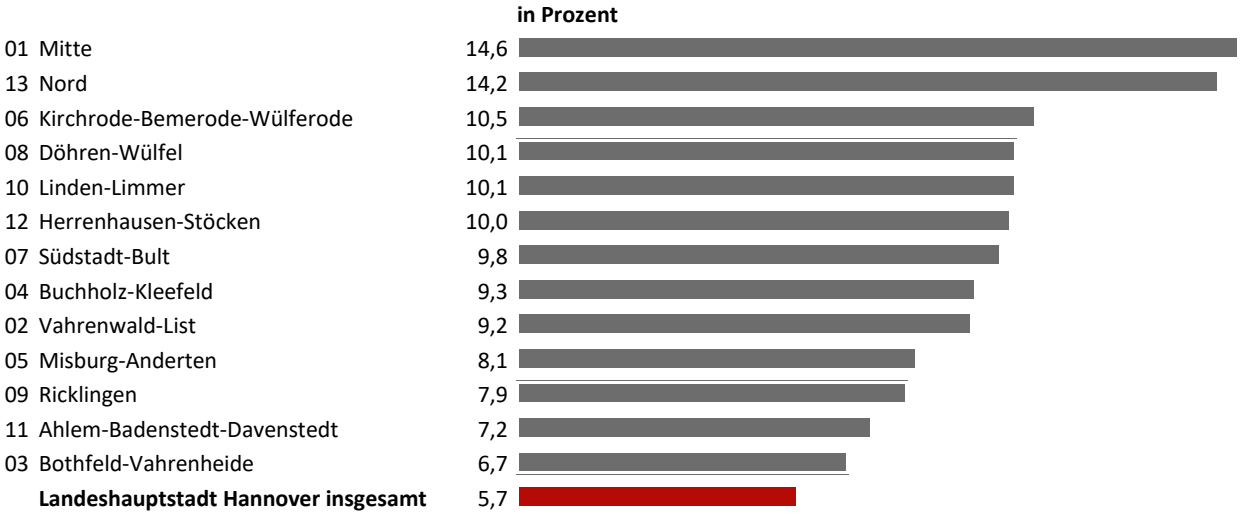

Fortzugsrate

nach Stadtteilen

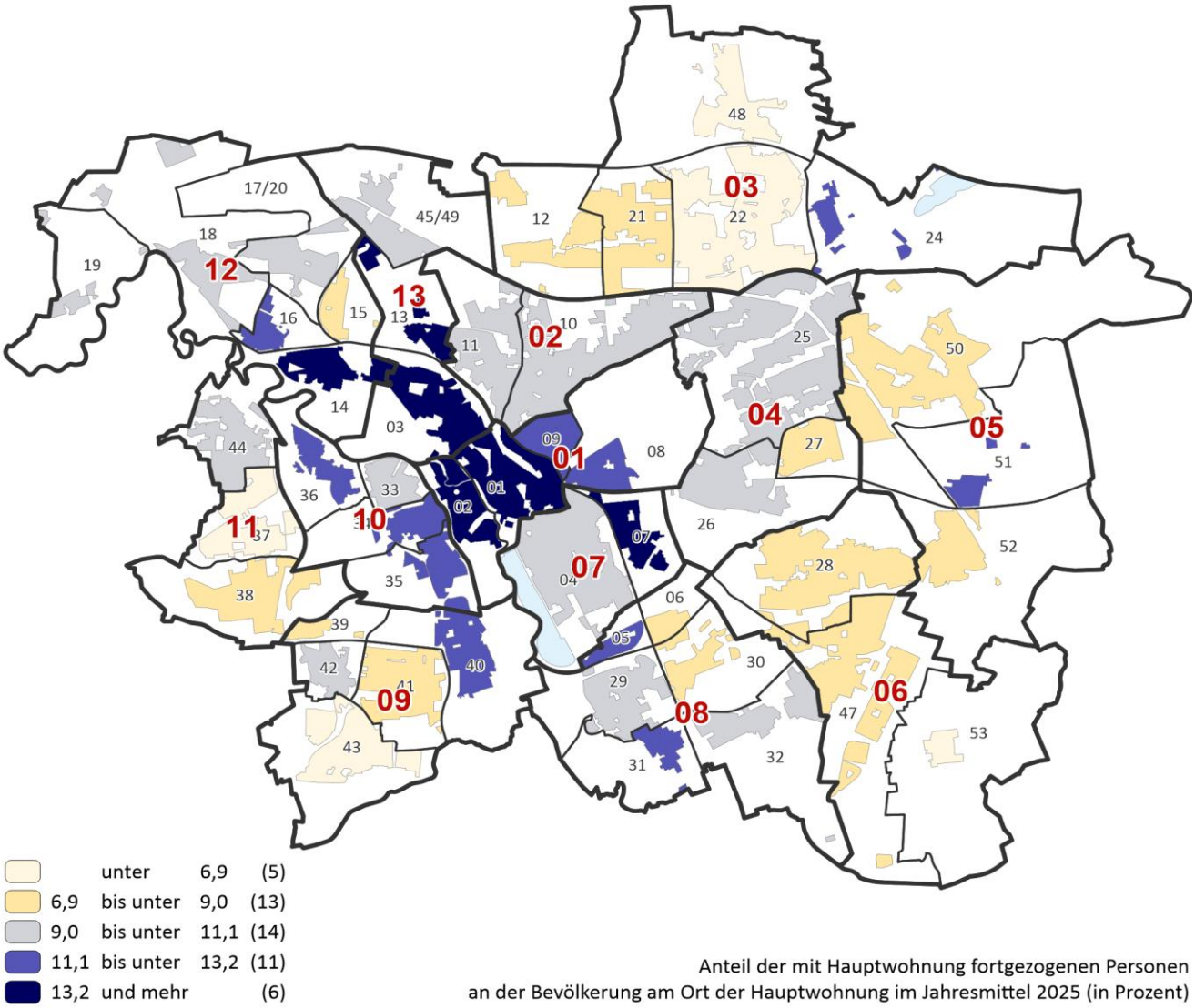

nach Stadtbezirken

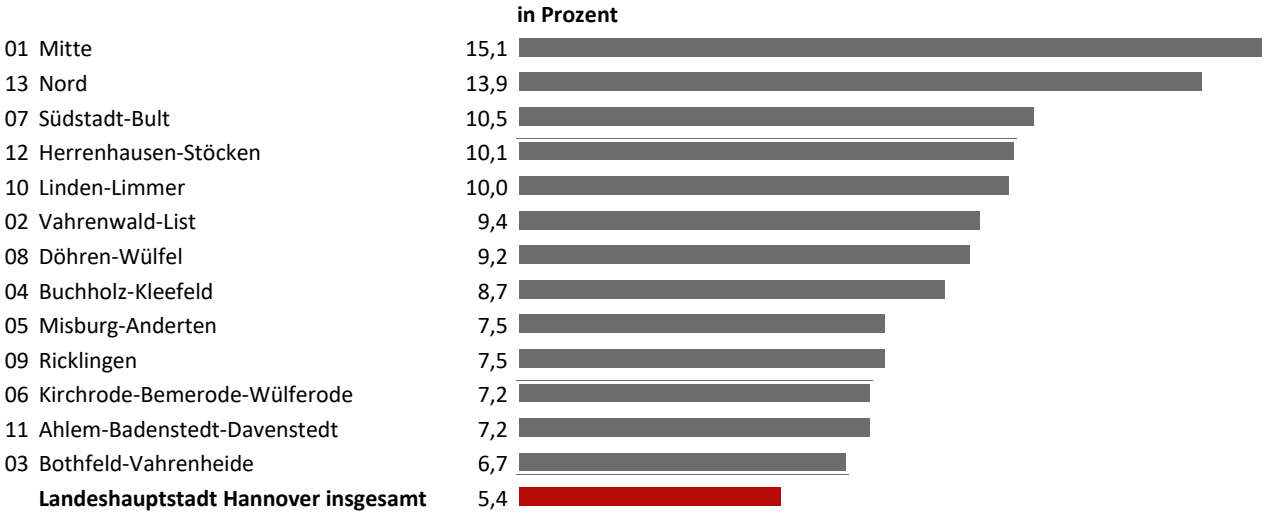

Ortstreue

nach Stadtteilen

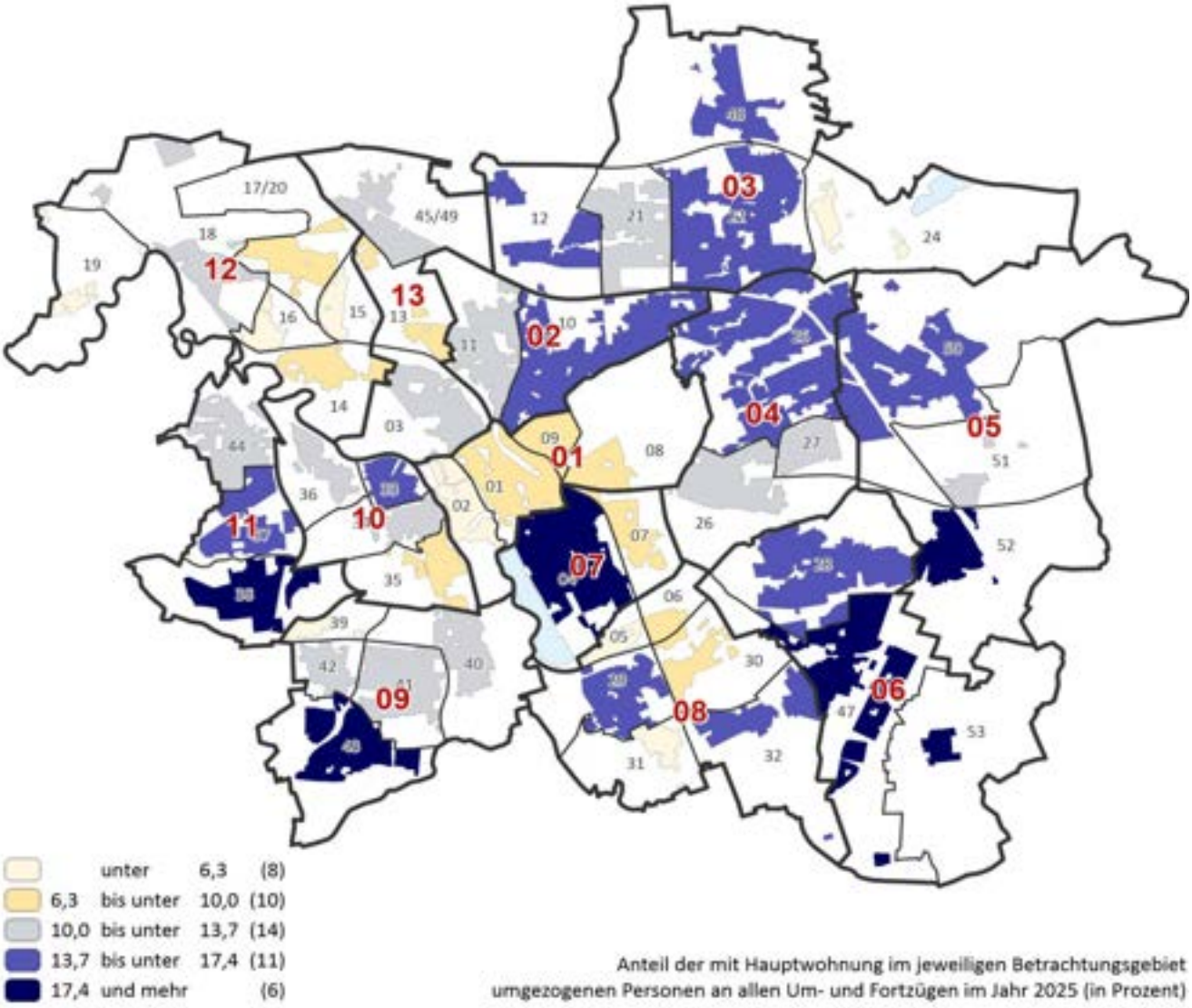

nach Stadtbezirken

		in Prozent
	Landeshauptstadt Hannover insgesamt	53,4
06	Kirchrode-Bemerode-Wülferode	26,0
09	Ricklingen	23,9
03	Bothfeld-Vahrenheide	22,7
10	Linden-Limmer	22,2
11	Ahlem-Badenstedt-Davenstedt	21,7
05	Misburg-Anderten	21,3
07	Südstadt-Bult	19,5
02	Vahrenwald-List	19,4
04	Buchholz-Kleefeld	18,7
08	Döhren-Wülfel	18,6
12	Herrenhausen-Stöcken	17,1
13	Nord	13,7
01	Mitte	12,9

Räumliche Bevölkerungsbewegungen

Landeshauptstadt Hannover Stadtbezirke mit Stadtteilen	Bevölkerung am Ort der Haupt-wohnung im Jahres-mittel 2025	Zuzüge im Jahr 2025				
		Zuzüge insgesamt	Zuzugsrate	von außerhalb der Stadt		aus jeweils anderen Gebieten der Stadt
				insgesamt	dar. aus der übr. Region Hannover	
	1	2	3	4	5	6
Landeshauptstadt Hannover	**558.409**	**31.853**	**5,7**	**31.853**	**7.511**	**-**
01 Mitte	**38.756**	**5.652**	**14,6**	**3.469**	**594**	**2.183**
01 Mitte	11.624	2.402	20,7	1.480	257	922
02 Calenberger Neustadt	7.751	1.259	16,2	704	122	555
08 Zoo	5.079	615	12,1	329	50	286
09 Oststadt	14.302	1.728	12,1	956	165	772
02 Vahrenwald-List	**72.317**	**6.689**	**9,2**	**3.907**	**891**	**2.782**
10 List	46.786	4.252	9,1	2.362	491	1.890
11 Vahrenwald	25.532	2.866	11,2	1.545	400	1.321
03 Bothfeld-Vahrenheide	**50.831**	**3.387**	**6,7**	**1.956**	**514**	**1.431**
12 Vahrenheide	10.102	751	7,4	398	75	353
21 Sahlkamp	14.197	1.052	7,4	595	153	457
22 Bothfeld	21.169	1.453	6,9	715	211	738
24 Lahe	2.331	261	11,2	134	28	127
48 Isernhagen-Süd	3.033	214	7,1	114	47	100
04 Buchholz-Kleefeld	**48.492**	**4.500**	**9,3**	**2.527**	**502**	**1.973**
25 Groß-Buchholz	29.919	2.859	9,6	1.556	289	1.303
26 Kleefeld	13.310	1.389	10,4	744	155	645
27 Heideviertel	5.264	472	9,0	227	58	245
05 Misburg-Anderten	**35.137**	**2.838**	**8,1**	**1.582**	**372**	**1.256**
50 Misburg-Nord	24.143	1.977	8,2	1.052	239	925
51 Misburg-Süd	2.912	357	12,3	185	58	172
52 Anderten	8.083	666	8,2	345	75	321
06 Kirchrode-Bemerode-Wülferode	**35.723**	**3.763**	**10,5**	**1.987**	**655**	**1.776**
28 Kirchrode	12.211	1.079	8,8	538	147	541
47 Bemerode	22.512	2.791	12,4	1.420	506	1.371
53 Wülferode	1.001	66	6,6	29	2	37
07 Südstadt-Bult	**44.521**	**4.356**	**9,8**	**2.410**	**530**	**1.946**
04 Südstadt	41.281	3.990	9,7	2.147	502	1.843
07 Bult	3.241	476	14,7	263	28	213
08 Döhren-Wülfel	**35.408**	**3.575**	**10,1**	**2.165**	**572**	**1.410**
05 Waldhausen	2.238	260	11,6	118	32	142
06 Waldheim	1.769	145	8,2	77	26	68
29 Döhren	13.548	1.316	9,7	742	227	574
30 Seelhorst	3.563	189	5,3	107	28	82
31 Wülfel	4.424	517	11,7	308	98	209
32 Mittelfeld	9.868	1.409	14,3	813	161	596
09 Ricklingen	**46.097**	**3.637**	**7,9**	**2.246**	**622**	**1.391**
39 Bornum	1.464	160	10,9	83	31	77
40 Ricklingen	13.155	1.586	12,1	930	225	656
41 Oberricklingen	10.917	1.088	10,0	545	157	543
42 Mühlenberg	7.524	571	7,6	361	77	210
43 Wettbergen	13.038	673	5,2	327	132	346
10 Linden-Limmer	**45.257**	**4.562**	**10,1**	**2.710**	**606**	**1.852**
33 Linden-Nord	16.107	1.623	10,1	794	189	829
34 Linden-Mitte	12.070	1.355	11,2	684	167	671
35 Linden-Süd	10.032	1.249	12,5	755	148	494
36 Limmer	7.049	965	13,7	477	102	488
11 Ahlem-Badenstedt-Davenstedt	**34.262**	**2.453**	**7,2**	**1.430**	**442**	**1.023**
37 Davenstedt	10.774	784	7,3	361	124	423
38 Badenstedt	12.259	960	7,8	513	161	447
44 Ahlem	11.230	945	8,4	556	157	389
12 Herrenhausen-Stöcken	**38.153**	**3.811**	**10,0**	**2.458**	**643**	**1.353**
14 Herrenhausen	8.524	1.185	13,9	685	123	500
15 Burg	4.035	367	9,1	170	45	197
16 Leinhausen	3.693	386	10,5	236	46	150
17/20 Ledeburg/Nordhafen	6.398	614	9,6	364	93	250
18 Stöcken	13.018	1.395	10,7	839	255	556
19 Marienwerder	2.486	265	10,7	164	81	101
13 Nord	**33.457**	**4.739**	**14,2**	**3.006**	**568**	**1.733**
03 Nordstadt	18.052	2.829	15,7	1.729	284	1.100
13 Hainholz	8.062	1.390	17,2	884	176	506
45/49 Vinnhorst/Brink-Hafen	7.344	662	9,0	393	108	269

Zuzüge, Fortzüge und Umzüge

Fortzüge im Jahr 2025					Wande-rungssaldo	nachrichtl.: Umzüge innerhalb d. jeweiligen Gebietes im Jahr 2025		Gebiet
Fortzüge insgesamt	Fortzugsrate	nach außerhalb der Stadt		in jeweils andere Gebiete der Stadt		insgesamt	Ortstreue	
		insgesamt	dar. in die übr. Region Hannover					
7	8	9	10	11	12	13	14	
30.259	**5,4**	**30.259**	**9.104**	**-**	**1.594**	**34.672**	**53,4**	**Stadt insg.**
5.865	**15,1**	**3.133**	**643**	**2.732**	**-213**	**870**	**12,9**	**01**
2.566	22,1	1.240	285	1.326	-164	188	6,8	01
1.249	16,1	606	98	643	10	75	5,7	02
562	11,1	297	49	265	53	58	9,4	08
1.840	12,9	990	211	850	-112	197	9,7	09
6.775	**9,4**	**3.912**	**1.193**	**2.863**	**-86**	**1.632**	**19,4**	**02**
4.452	9,5	2.425	774	2.027	-200	843	15,9	10
2.752	10,8	1.487	419	1.265	114	360	11,6	11
3.425	**6,7**	**2.085**	**711**	**1.340**	**-38**	**1.004**	**22,7**	**03**
827	8,2	457	159	370	-76	168	16,9	12
1.119	7,9	664	255	455	-67	169	13,1	21
1.378	6,5	742	241	636	75	276	16,7	22
281	12,1	125	24	156	-20	15	5,1	24
164	5,4	97	32	67	50	32	16,3	48
4.228	**8,7**	**2.416**	**664**	**1.812**	**272**	**974**	**18,7**	**04**
2.774	9,3	1.518	445	1.256	85	520	15,8	25
1.294	9,7	682	172	612	95	186	12,6	26
380	7,2	216	47	164	92	48	11,2	27
2.628	**7,5**	**1.450**	**462**	**1.178**	**210**	**713**	**21,3**	**05**
1.890	7,8	978	313	912	87	379	16,7	50
327	11,2	191	55	136	30	42	11,4	51
573	7,1	281	94	292	93	130	18,5	52
2.582	**7,2**	**1.515**	**385**	**1.067**	**1.181**	**907**	**26,0**	**06**
939	7,7	507	98	432	140	152	13,9	28
1.756	7,8	971	276	785	1.035	567	24,4	47
60	6,0	37	11	23	6	15	20,0	53
4.688	**10,5**	**2.645**	**740**	**2.043**	**-332**	**1.139**	**19,5**	**07**
4.293	10,4	2.412	708	1.881	-303	993	18,8	04
505	15,6	233	32	272	-29	36	6,7	07
3.240	**9,2**	**1.917**	**653**	**1.323**	**335**	**739**	**18,6**	**08**
271	12,1	121	30	150	-11	16	5,6	05
124	7,0	60	18	64	21	10	7,5	06
1.331	9,8	774	284	557	-15	252	15,9	29
261	7,3	139	49	122	-72	18	6,5	30
521	11,8	290	104	231	-4	23	4,2	31
993	10,1	533	168	460	416	159	13,8	32
3.462	**7,5**	**2.203**	**861**	**1.259**	**175**	**1.086**	**23,9**	**09**
128	8,7	60	28	68	32	1	0,8	39
1.473	11,2	813	255	660	113	227	13,4	40
914	8,4	499	195	415	174	134	12,8	41
681	9,1	394	183	287	-110	101	12,9	42
707	5,4	437	200	270	-34	182	20,5	43
4.524	**10,0**	**2.486**	**685**	**2.038**	**38**	**1.290**	**22,2**	**10**
1.641	10,2	799	242	842	-18	270	14,1	33
1.467	12,2	699	200	768	-112	171	10,4	34
1.264	12,6	625	146	639	-15	127	9,1	35
782	11,1	363	97	419	183	92	10,5	36
2.468	**7,2**	**1.474**	**603**	**994**	**-15**	**684**	**21,7**	**11**
664	6,2	375	163	289	120	111	14,3	37
954	7,8	499	205	455	6	203	17,5	38
1.086	9,7	600	235	486	-141	134	11,0	44
3.847	**10,1**	**2.373**	**888**	**1.474**	**-36**	**791**	**17,1**	**12**
1.320	15,5	691	193	629	-135	115	8,0	14
350	8,7	182	64	168	17	17	4,6	15
464	12,6	226	84	238	-78	29	5,9	16
609	9,5	322	112	287	5	58	8,7	17/20
1.239	9,5	764	335	475	156	157	11,2	18
266	10,7	188	100	78	-1	14	5,0	19
4.636	**13,9**	**2.650**	**616**	**1.986**	**103**	**734**	**13,7**	**13**
2.753	15,3	1.403	273	1.350	76	391	12,4	03
1.349	16,7	834	202	515	41	104	7,2	13
676	9,2	413	141	263	-14	97	12,5	45/49

Geburtenrate

nach Stadtteilen

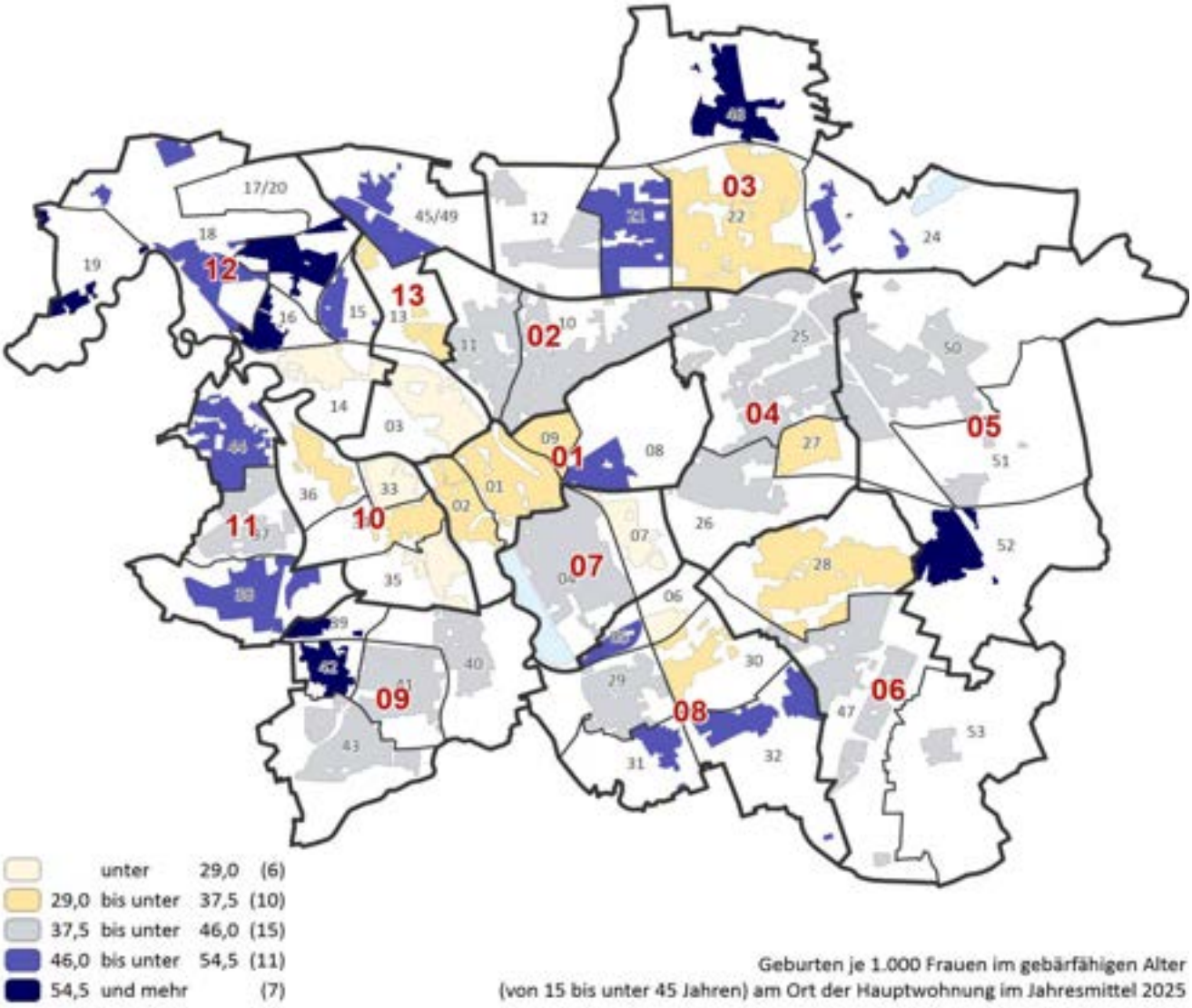

nach Stadtbezirken

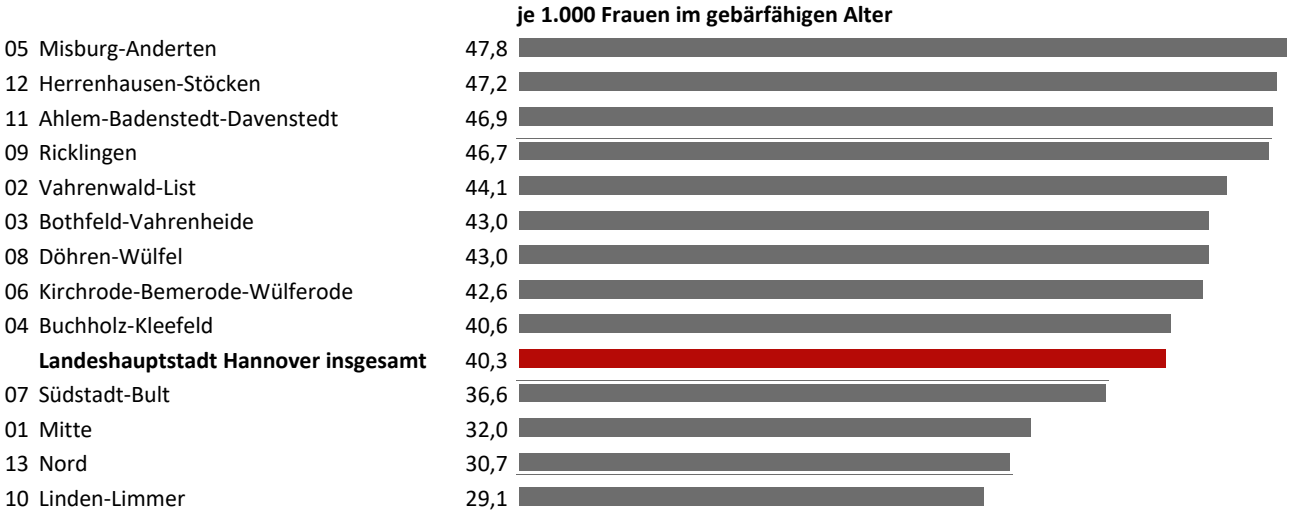

Sterberate

nach Stadtteilen

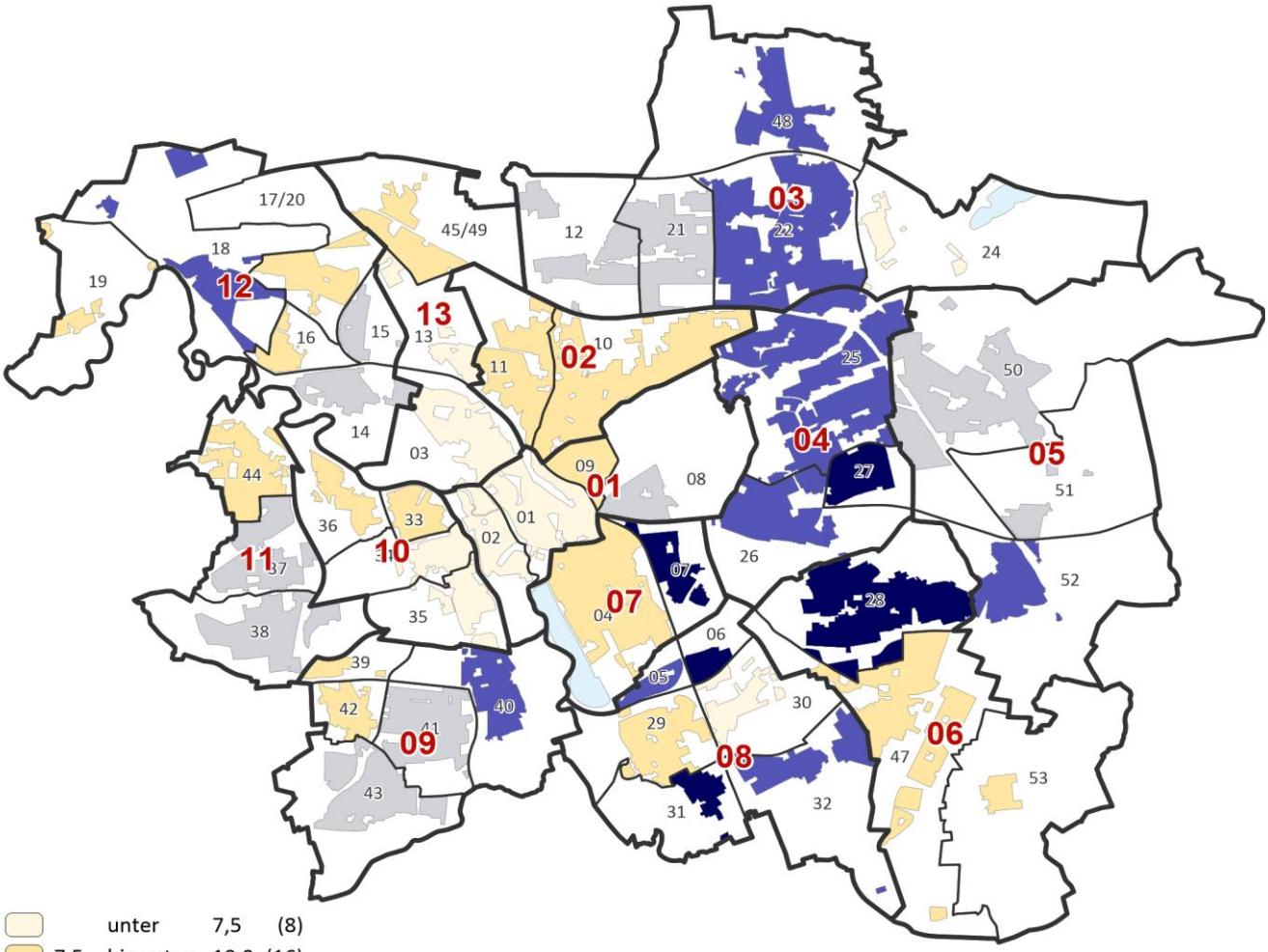

	unter	7,5	(8)
7,5	bis unter	10,0	(16)
10,0	bis unter	12,5	(11)
12,5	bis unter	15,0	(9)
15,0	und mehr		(5)

Sterbefälle je 1.000 Einwohner*innen
am Ort der Hauptwohnung im Jahresmittel 2025

nach Stadtbezirken

		je 1.000 Einwohner*innen
04	Buchholz-Kleefeld	14,1
08	Döhren-Wülfel	12,3
05	Misburg-Anderten	11,8
06	Kirchrode-Bemerode-Wülferode	11,8
03	Bothfeld-Vahrenheide	11,5
12	Herrenhausen-Stöcken	11,4
09	Ricklingen	11,2
11	Ahlem-Badenstedt-Davenstedt	11,0
	Landeshauptstadt Hannover insgesamt	10,4
07	Südstadt-Bult	9,2
02	Vahrenwald-List	8,5
01	Mitte	8,3
10	Linden-Limmer	7,5
13	Nord	7,4

Geburten und Sterbefälle

Landeshauptstadt Hannover Stadtbezirke mit Stadtteilen	Geburten im Jahr 2025			Sterbefälle im Jahr 2025		Geburten-/ Sterbefall-überschuss
	Frauen im gebärfähigen Alter im Jahres-mittel 2025	Geburten insgesamt	Geburtenrate: Geburten je 1.000 Frauen im gebärfähigen Alter	Sterbefälle insgesamt	Sterberate: Sterbefälle je 1.000 Einw. im Jahresmittel (Spalte 1)	
	15	16	17	18	19	20
Landeshauptstadt Hannover	**115.467**	**4.655**	**40,3**	**5.793**	**10,4**	**-1.138**
01 Mitte	**9.620**	**308**	**32,0**	**322**	**8,3**	**-14**
01 Mitte	3.011	89	29,6	85	7,3	4
02 Calenberger Neustadt	2.105	69	32,8	54	7,0	15
08 Zoo	981	46	46,9	60	11,8	-14
09 Oststadt	3.523	104	29,5	123	8,6	-19
02 Vahrenwald-List	**16.444**	**725**	**44,1**	**613**	**8,5**	**112**
10 List	10.559	482	45,6	375	8,0	107
11 Vahrenwald	5.885	243	41,3	238	9,3	5
03 Bothfeld-Vahrenheide	**8.574**	**369**	**43,0**	**583**	**11,5**	**-214**
12 Vahrenheide	1.910	83	43,5	104	10,3	-21
21 Sahlkamp	2.512	119	47,4	143	10,1	-24
22 Bothfeld	3.344	123	36,8	279	13,2	-156
24 Lahe	399	21	52,6	16	6,9	5
48 Isernhagen-Süd	410	23	56,1	41	13,5	-18
04 Buchholz-Kleefeld	**9.778**	**397**	**40,6**	**685**	**14,1**	**-288**
25 Groß-Buchholz	5.915	250	42,3	384	12,8	-134
26 Kleefeld	3.031	119	39,3	197	14,8	-78
27 Heideviertel	832	28	33,7	104	19,8	-76
05 Misburg-Anderten	**6.195**	**296**	**47,8**	**413**	**11,8**	**-117**
50 Misburg-Nord	4.295	197	45,9	271	11,2	-74
51 Misburg-Süd	500	22	44,0	30	10,3	-8
52 Anderten	1.400	77	55,0	112	13,9	-35
06 Kirchrode-Bemerode-Wülferode	**6.454**	**275**	**42,6**	**422**	**11,8**	**-147**
28 Kirchrode	1.872	69	36,9	241	19,7	-172
47 Bemerode	4.428	199	44,9	173	7,7	26
53 Wülferode	155	7	45,2	8	8,0	-1
07 Südstadt-Bult	**11.324**	**414**	**36,6**	**408**	**9,2**	**6**
04 Südstadt	10.555	397	37,6	334	8,1	63
07 Bult	769	17	22,1	74	22,8	-57
08 Döhren-Wülfel	**6.723**	**289**	**43,0**	**437**	**12,3**	**-148**
05 Waldhausen	428	20	46,7	29	13,0	-9
06 Waldheim	251	7	27,9	42	23,7	-35
29 Döhren	2.774	112	40,4	125	9,2	-13
30 Seelhorst	544	19	34,9	24	6,7	-5
31 Wülfel	914	44	48,1	78	17,6	-34
32 Mittelfeld	1.812	87	48,0	139	14,1	-52
09 Ricklingen	**8.400**	**392**	**46,7**	**515**	**11,2**	**-123**
39 Bornum	261	17	65,1	12	8,2	5
40 Ricklingen	2.685	115	42,8	178	13,5	-63
41 Oberricklingen	1.949	88	45,2	132	12,1	-44
42 Mühlenberg	1.436	84	58,5	57	7,6	27
43 Wettbergen	2.070	88	42,5	136	10,4	-48
10 Linden-Limmer	**10.413**	**303**	**29,1**	**338**	**7,5**	**-35**
33 Linden-Nord	3.858	96	24,9	133	8,3	-37
34 Linden-Mitte	2.601	92	35,4	65	5,4	27
35 Linden-Süd	2.363	60	25,4	73	7,3	-13
36 Limmer	1.591	55	34,6	67	9,5	-12
11 Ahlem-Badenstedt-Davenstedt	**6.012**	**282**	**46,9**	**377**	**11,0**	**-95**
37 Davenstedt	1.680	73	43,5	130	12,1	-57
38 Badenstedt	2.200	104	47,3	152	12,4	-48
44 Ahlem	2.133	105	49,2	95	8,5	10
12 Herrenhausen-Stöcken	**7.753**	**366**	**47,2**	**434**	**11,4**	**-68**
14 Herrenhausen	2.002	56	28,0	90	10,6	-34
15 Burg	732	39	53,3	48	11,9	-9
16 Leinhausen	821	47	57,2	28	7,6	19
17/20 Ledeburg/Nordhafen	1.118	63	56,4	55	8,6	8
18 Stöcken	2.636	124	47,0	189	14,5	-65
19 Marienwerder	446	37	83,0	24	9,7	13
13 Nord	**7.781**	**239**	**30,7**	**246**	**7,4**	**-7**
03 Nordstadt	4.672	107	22,9	120	6,6	-13
13 Hainholz	1.775	66	37,2	58	7,2	8
45/49 Vinnhorst/Brink-Hafen	1.335	66	49,4	68	9,3	-2

Wanderungen und natürliche Bevölkerungsbewegungen

Glossar

In den vorangegangenen Karten **(Seiten 37 – 39 / 43 – 44)** und den Tabellen **(Seiten 40 – 41 Spalten 1 – 14 / Seite 45 Spalten 15 – 20)** werden folgende Merkmale dargestellt:

Bevölkerung am Ort der Hauptwohnung im Jahresmittel 2025	Mittelwert aus den Bevölkerungsbeständen am Ort der Hauptwohnung zum 31. Dezember des Betrachtungsjahres und zum 31. Dezember des Vorjahres (Spalte 1)
Zuzüge 2025 insgesamt	Anzahl der Zuzüge von Personen, die im Betrachtungsjahr von außerhalb der Stadtgrenze sowie aus anderen Stadtgebieten in die jeweils betrachtete räumliche Einheit mit Hauptwohnung zugezogen sind (Spalte 2)
Zuzugsrate	Anteil der Zuzüge an der Gesamtbevölkerung des jeweiligen Betrachtungsraumes (Zuzüge je 100 Einwohner*innen am Ort der Hauptwohnung im Jahresmittel) (Spalte 3 / Karte S. 37)
Zuzüge von außerhalb der Stadt insgesamt	Anzahl der Zuzüge von Personen, die im Betrachtungsjahr von außerhalb der Stadtgrenze der Landeshauptstadt Hannover in die jeweils betrachtete räumliche Einheit mit Hauptwohnung zugezogen sind (Spalte 4)
Zuzüge aus der übrigen Region Hannover	Anzahl der Zuzüge von Personen, die im Betrachtungsjahr aus den übrigen 20 Städten und Gemeinden der Region Hannover in die jeweils betrachtete räumliche Einheit mit Hauptwohnung zugezogen sind (Spalte 5)
Zuzüge aus jeweils anderen Gebieten der Stadt	Anzahl der Zuzüge von Personen, die im Betrachtungsjahr aus jeweils anderen Gebieten der Landeshauptstadt Hannover in die jeweils betrachtete räumliche Einheit mit Hauptwohnung zugezogen sind (Spalte 6)
Fortzüge 2025 insgesamt	Anzahl der Fortzüge von Personen, die im Betrachtungsjahr aus der jeweils betrachteten räumlichen Einheit über die Stadtgrenze hinaus oder in andere Stadtgebiete mit Hauptwohnung fortgezogen sind (Spalte 7)
Fortzugsrate	Anteil der Fortzüge an der Gesamtbevölkerung des jeweiligen Betrachtungsraumes (Fortzüge je 100 Einwohner*innen am Ort der Hauptwohnung im Jahresmittel) (Spalte 8 / Karte S. 38)
Fortzüge nach außerhalb der Stadt insgesamt	Anzahl der Fortzüge von Personen, die im Betrachtungsjahr aus der jeweils betrachteten räumlichen Einheit nach außerhalb der Stadtgrenze der Landeshauptstadt Hannover mit Hauptwohnung fortgezogen sind (Spalte 9)
Fortzüge in die übrige Region Hannover	Anzahl der Fortzüge von Personen, die im Betrachtungsjahr aus der jeweils betrachteten räumlichen Einheit in eine der übrigen 20 Städte und Gemeinden der Region Hannover mit Hauptwohnung fortgezogen sind (Spalte 10)

Fortzüge in jeweils andere Gebiete der Stadt	Anzahl der Fortzüge von Personen, die im Betrachtungsjahr aus der jeweils betrachteten räumlichen Einheit in jeweils andere Gebiete der Landeshauptstadt Hannover mit Hauptwohnung fortgezogen sind (Spalte 11)
Wanderungssaldo 2025	Differenz aus Zuzügen insgesamt und Fortzügen insgesamt (Spalte 12)
nachrichtlich: Umzüge 2025 innerhalb des jeweiligen Gebietes	Anzahl der Umzüge von Personen, die im Betrachtungsjahr innerhalb der jeweils betrachteten räumlichen Einheit mit Hauptwohnung umgezogen sind (Spalte 13)
Ortstreue	Anteil der Personen, die im Betrachtungsjahr im jeweiligen Betrachtungsgebiet (Stadtteil, Stadtbezirk oder Stadt) mit Hauptwohnsitz umgezogen sind an allen Personen, die im Betrachtungsjahr im jeweiligen Betrachtungsgebiet aus ihrer Wohnung ausgezogen sind (Umzüge + Fortzüge) (Spalte 14 / Karte S. 39)
Frauen im gebärfähigen Alter im Jahresmittel 2025	Anzahl der Frauen im Alter von 15 bis unter 45 Jahren, die im Jahresmittel des Betrachtungsjahres in der Landeshauptstadt Hannover mit Hauptwohnsitz gemeldet waren (Spalte 15)
Geburten insgesamt	Summe aller Lebendgeborenen, die im Betrachtungsjahr von mit Hauptwohnung gemeldeten Mütter geboren wurden (Spalte 16)
Geburtenrate	Geburten je 1.000 Frauen im gebärfähigen Alter, die im Jahresmittel des Betrachtungsjahres in der Landeshauptstadt Hannover mit Hauptwohnsitz gemeldet waren (Spalte 17 / Karte S.43)
Sterbefälle insgesamt	Summe aller Sterbefälle im Betrachtungsjahr von mit Hauptwohnung gemeldeten Personen (Spalte 18)
Sterberate	Sterbefälle je 1.000 Einwohner*innen, die im Jahresmittel des Betrachtungsjahres in der Landeshauptstadt Hannover mit Hauptwohnsitz gemeldet waren (Spalte 19 / Karte S. 44)
Geburten-/Sterbefallüberschuss 2025	Differenz aus Geburten und Sterbefällen (Spalte 20)

Quelle: Anonymisierte Daten des Melderegisters auf Basis der Satzung über die Bevölkerungsstatistik der Landeshauptstadt Hannover

6.
Privathaushalte
nach Stadtteilen und Stadtbezirken

Durchschnittliche Haushaltsgröße

nach Stadtteilen

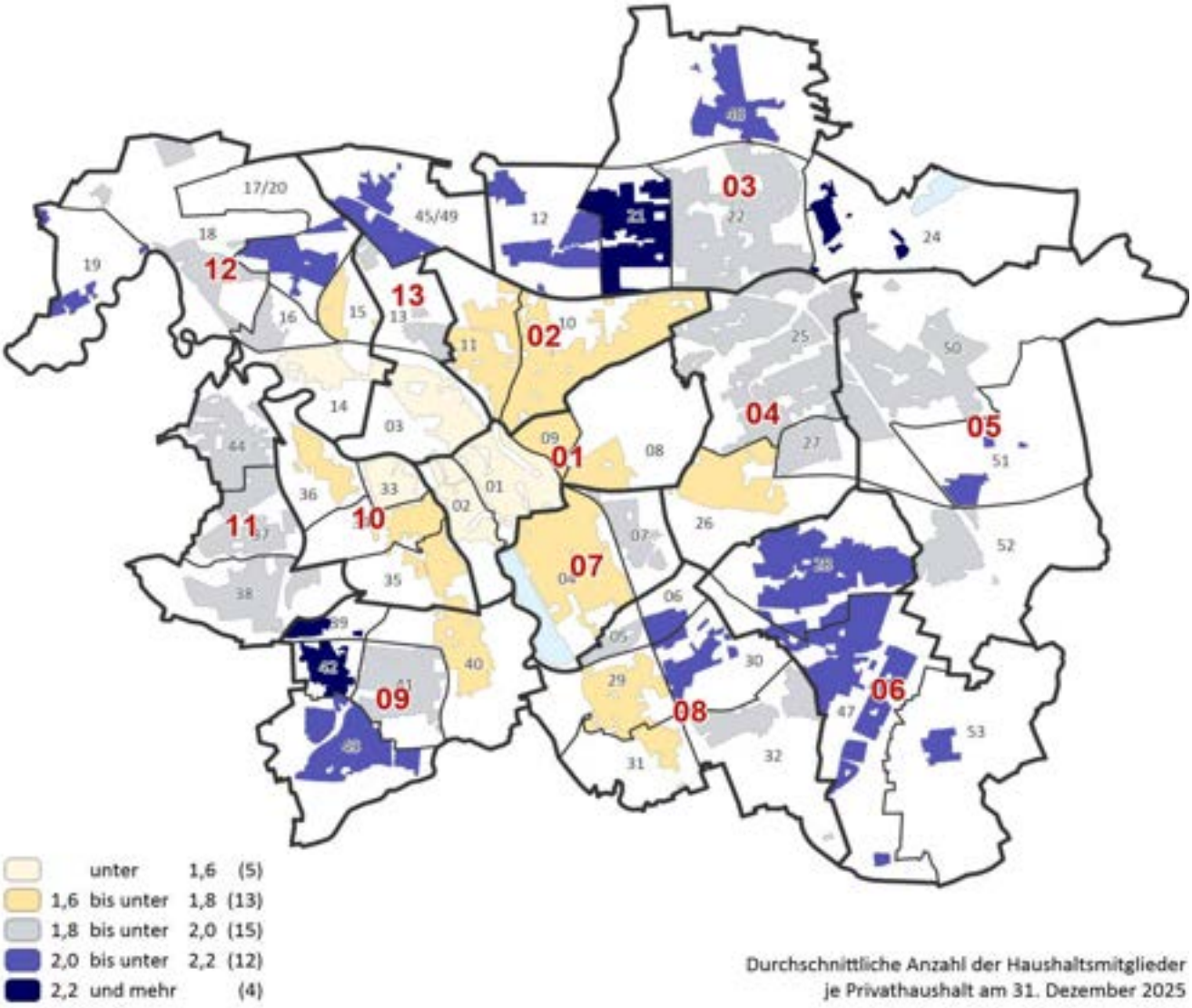

nach Stadtbezirken

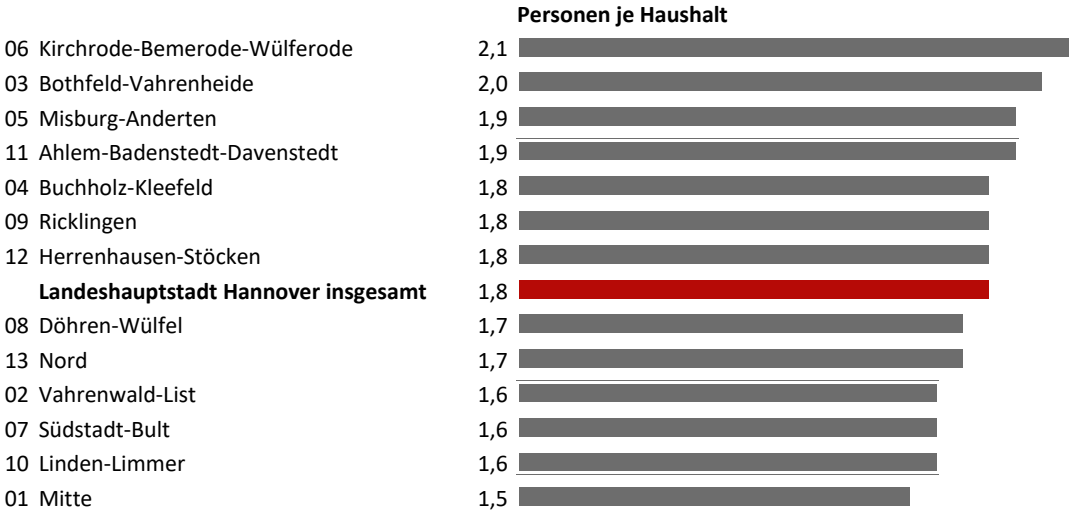

Einpersonenhaushalte

nach Stadtteilen

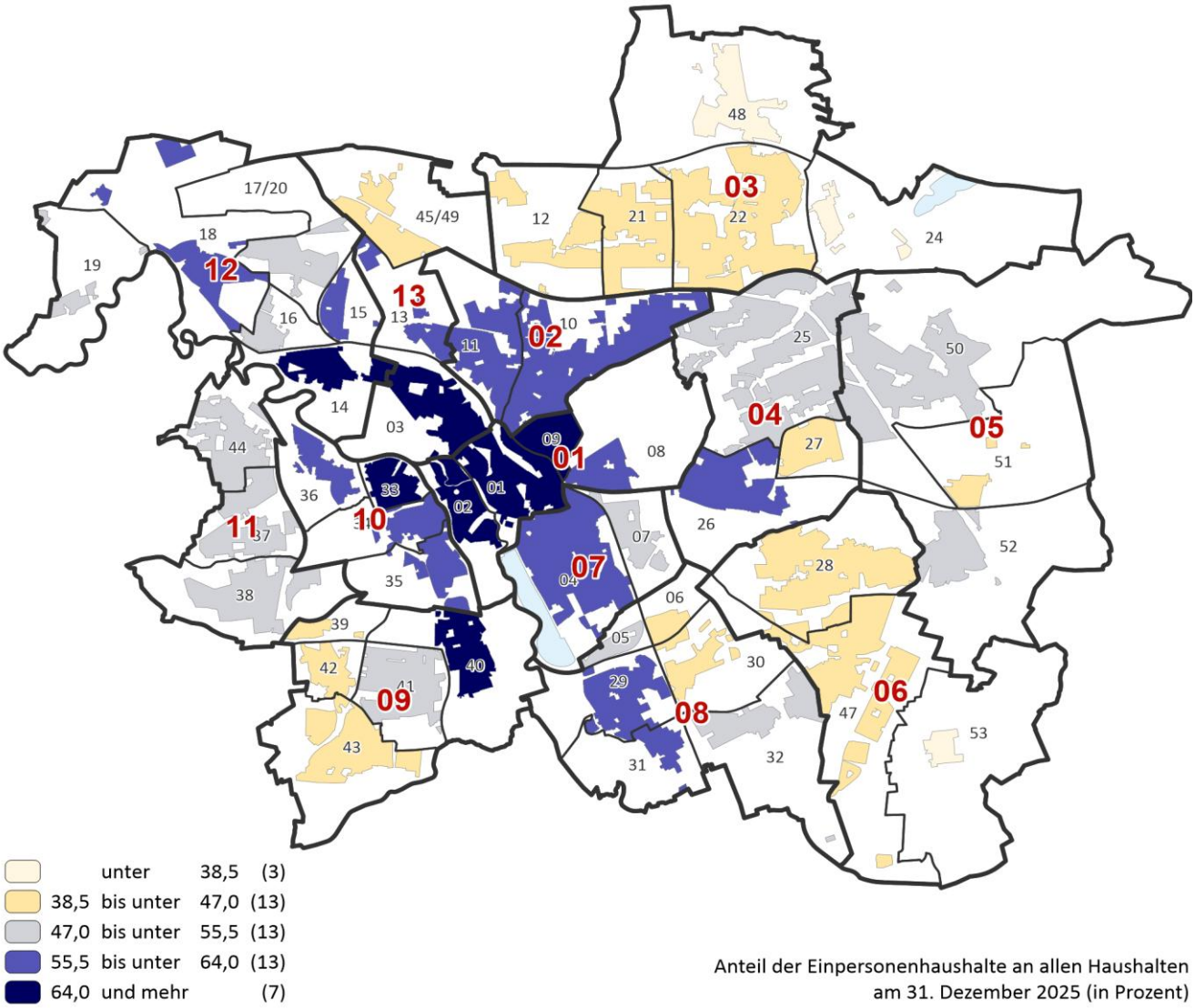

Anteil der Einpersonenhaushalte an allen Haushalten am 31. Dezember 2025 (in Prozent)

nach Stadtbezirken

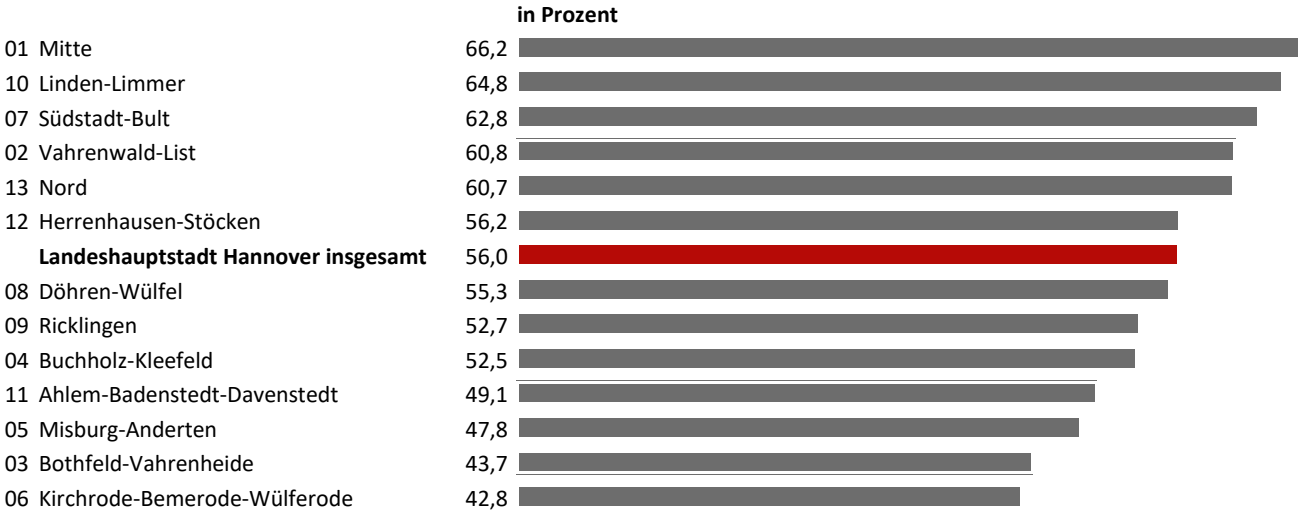

Familienhaushalte

nach Stadtteilen

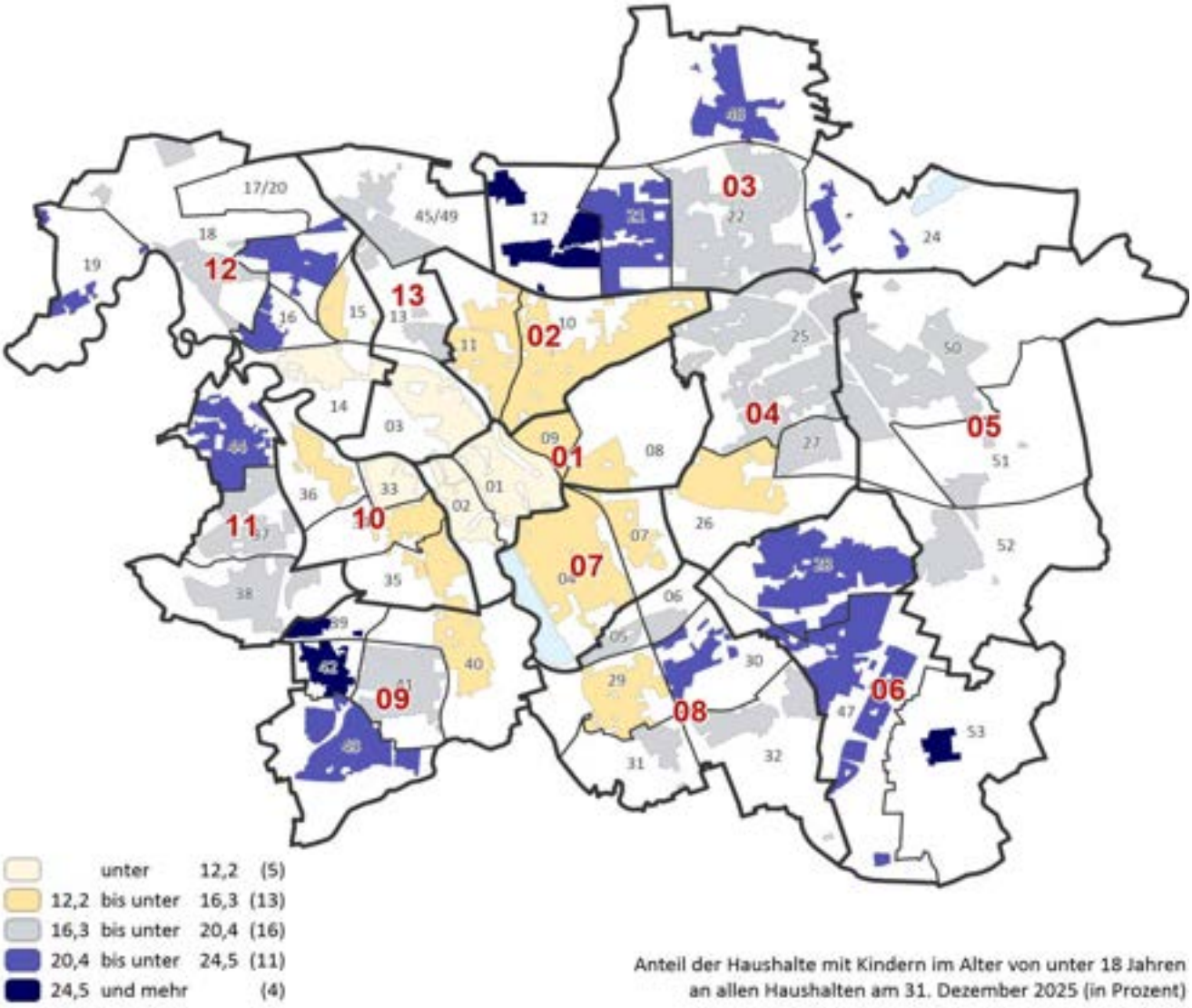

nach Stadtbezirken

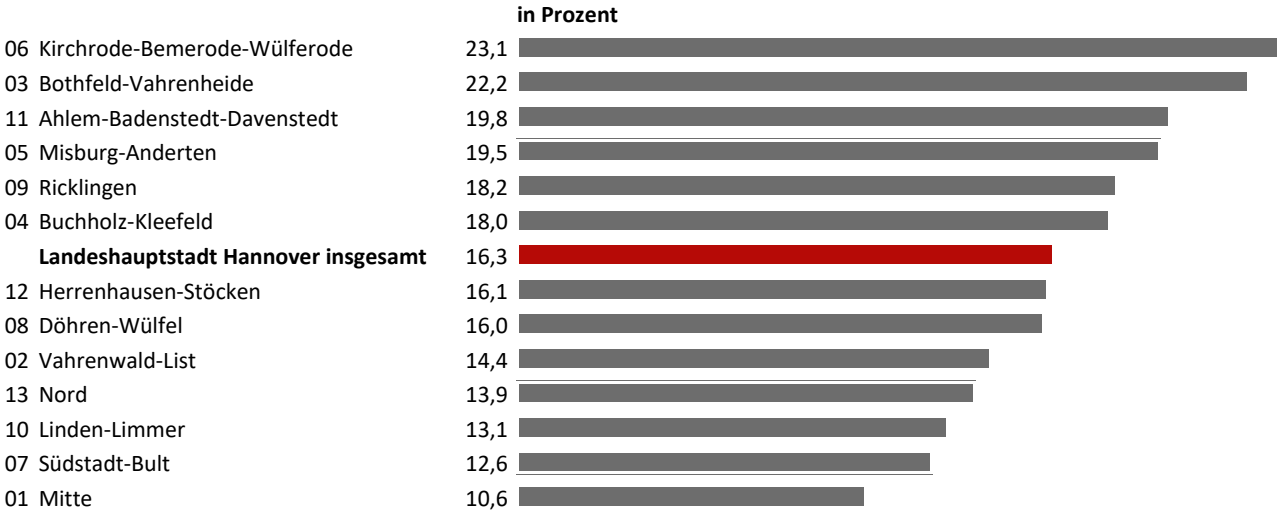

Familienhaushalte mit drei oder mehr Kindern

nach Stadtteilen

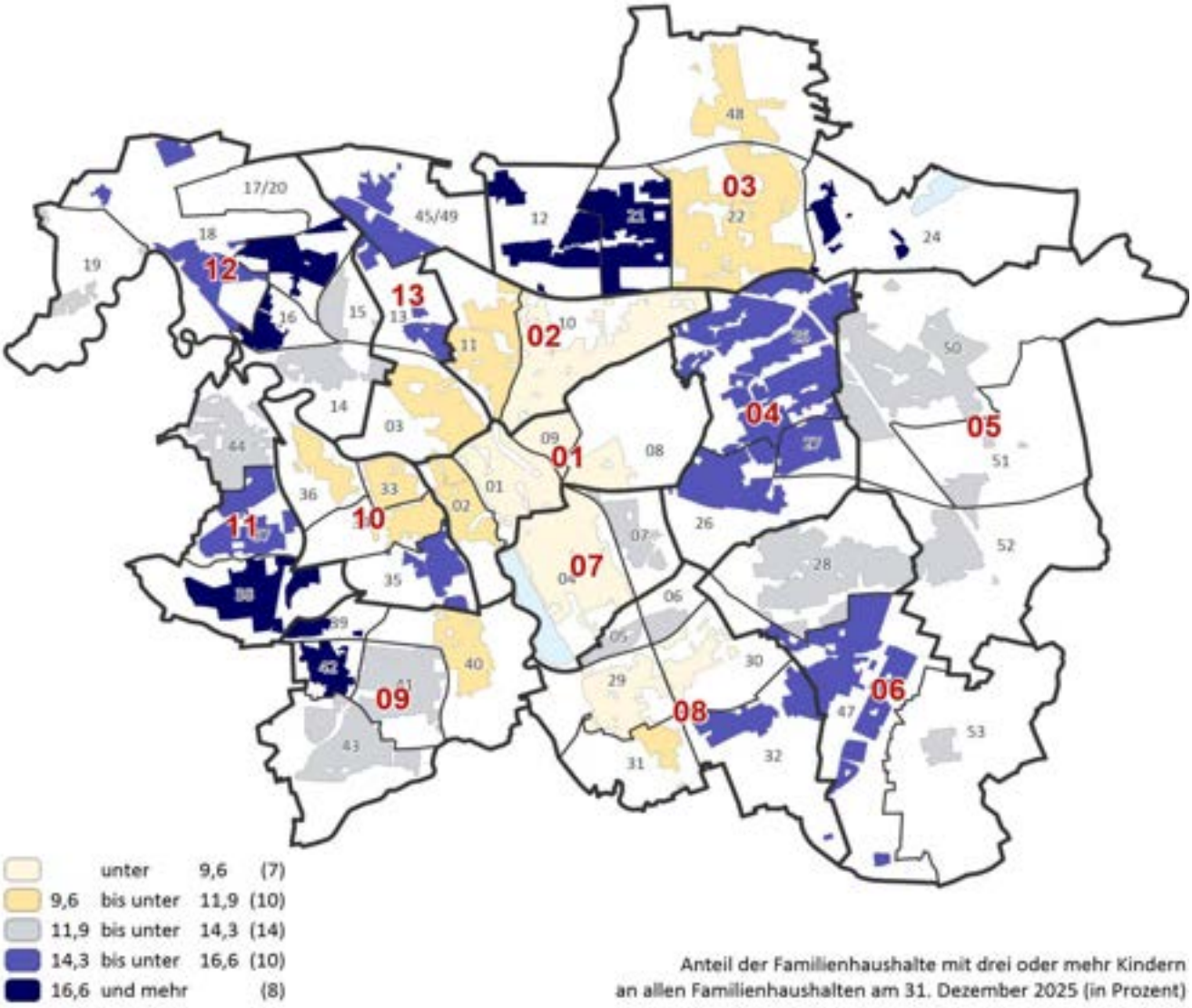

nach Stadtbezirken

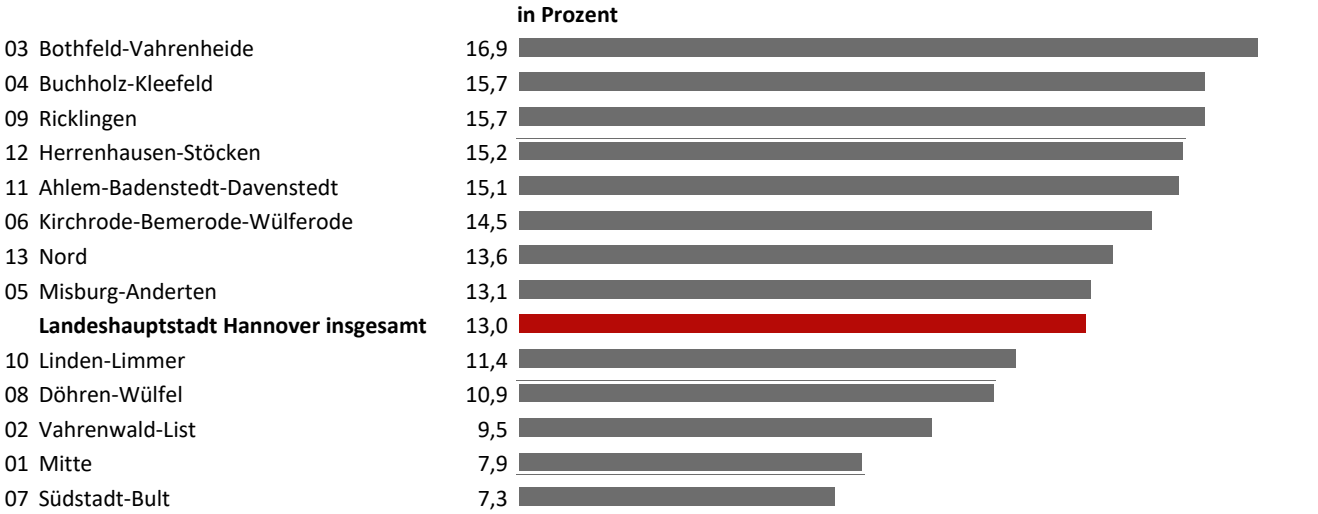

Alleinerziehende

nach Stadtteilen

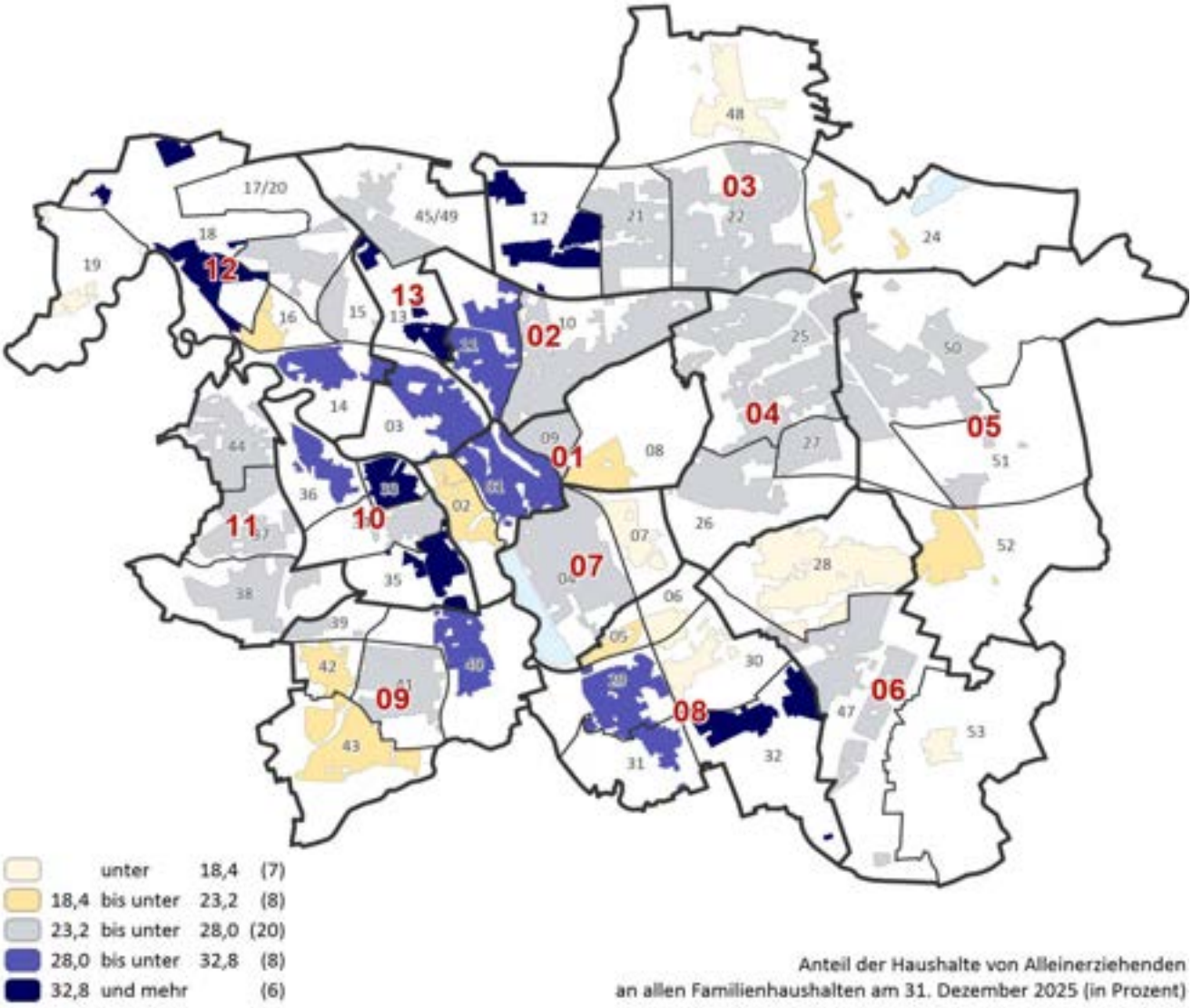

nach Stadtbezirken

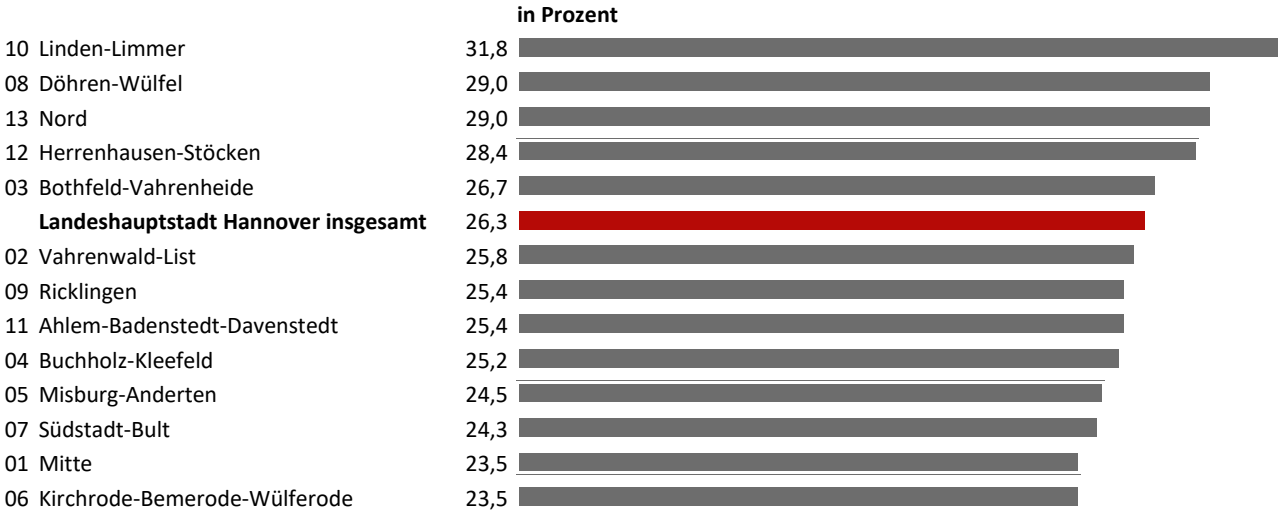

Privathaushalte nach Haushaltsgrößen

Landeshauptstadt Hannover Stadtbezirke mit Stadtteilen	Privat-haushalte am 31.12.2025 insgesamt	davon								durch-schnittliche Haushalts-größe am 31.12.2025
		Einpersonen-haushalte		Mehrpersonenhaushalte						
				insgesamt		davon Haushalte mit…				
						2 Personen	3 Personen	4 Personen	5 oder mehr Personen	
		abs.	in % von Spalte 1	abs.	in % von Spalte 1	in % von Spalte 1	in % von Spalte 1	in % von Spalte 1	in % von Spalte 1	
	1	2	3	4	5	6	7	8	9	10
Landeshauptstadt Hannover	**312.311**	**175.020**	**56,0**	**137.291**	**44,0**	**25,0**	**9,5**	**6,5**	**3,0**	**1,8**
01 Mitte	**24.584**	**16.283**	**66,2**	**8.301**	**33,8**	**21,7**	**6,5**	**4,1**	**1,5**	**1,5**
01 Mitte	7.882	5.594	71,0	2.288	29,0	20,1	5,1	2,6	1,2	1,4
02 Calenberger Neustadt	4.901	3.326	67,9	1.575	32,1	21,1	5,7	3,6	1,7	1,5
08 Zoo	2.873	1.634	56,9	1.239	43,1	25,1	9,3	6,7	2,0	1,7
09 Oststadt	8.928	5.729	64,2	3.199	35,8	22,4	7,3	4,8	1,4	1,6
02 Vahrenwald-List	**43.409**	**26.401**	**60,8**	**17.008**	**39,2**	**23,3**	**8,4**	**5,3**	**2,1**	**1,6**
10 List	27.815	16.615	59,7	11.200	40,3	23,6	8,8	5,8	2,1	1,7
11 Vahrenwald	15.594	9.786	62,8	5.808	37,2	22,8	7,8	4,5	2,1	1,6
03 Bothfeld-Vahrenheide	**24.413**	**10.662**	**43,7**	**13.751**	**56,3**	**29,2**	**12,7**	**9,1**	**5,3**	**2,0**
12 Vahrenheide	4.841	2.270	46,9	2.571	53,1	24,9	13,1	8,8	6,4	2,1
21 Sahlkamp	6.451	2.670	41,4	3.781	58,6	27,9	13,2	9,8	7,7	2,2
22 Bothfeld	10.746	4.885	45,5	5.861	54,5	30,9	11,7	8,5	3,4	1,9
24 Lahe	960	306	31,9	654	68,1	35,3	17,1	9,6	6,1	2,3
48 Isernhagen-Süd	1.415	531	37,5	884	62,5	31,9	13,9	11,6	5,1	2,1
04 Buchholz-Kleefeld	**25.416**	**13.338**	**52,5**	**12.078**	**47,5**	**26,4**	**10,3**	**7,0**	**3,9**	**1,8**
25 Groß-Buchholz	15.160	7.567	49,9	7.593	50,1	27,2	11,0	7,5	4,5	1,9
26 Kleefeld	7.511	4.492	59,8	3.019	40,2	23,1	8,7	5,6	2,9	1,7
27 Heideviertel	2.745	1.279	46,6	1.466	53,4	31,2	10,6	8,2	3,4	1,9
05 Misburg-Anderten	**18.015**	**8.610**	**47,8**	**9.405**	**52,2**	**28,5**	**11,8**	**8,3**	**3,6**	**1,9**
50 Misburg-Nord	12.293	5.860	47,7	6.433	52,3	28,1	12,1	8,4	3,6	1,9
51 Misburg-Süd	1.455	670	46,0	785	54,0	29,8	11,6	8,4	4,2	2,0
52 Anderten	4.267	2.080	48,7	2.187	51,3	29,2	10,8	7,9	3,4	1,9
06 Kirchrode-Bemerode-Wülferode	**17.371**	**7.427**	**42,8**	**9.944**	**57,2**	**29,2**	**13,1**	**10,3**	**4,6**	**2,1**
28 Kirchrode	5.825	2.584	44,4	3.241	55,6	28,4	12,5	10,8	3,9	2,0
47 Bemerode	11.079	4.666	42,1	6.413	57,9	29,6	13,4	9,9	5,0	2,1
53 Wülferode	467	177	37,9	290	62,1	30,6	13,5	13,3	4,7	2,1
07 Südstadt-Bult	**27.778**	**17.445**	**62,8**	**10.333**	**37,2**	**23,4**	**7,6**	**4,7**	**1,4**	**1,6**
04 Südstadt	26.091	16.541	63,4	9.550	36,6	23,2	7,6	4,5	1,3	1,6
07 Bult	1.687	904	53,6	783	46,4	26,9	8,8	7,4	3,3	1,8
08 Döhren-Wülfel	**19.688**	**10.895**	**55,3**	**8.793**	**44,7**	**26,0**	**9,8**	**6,3**	**2,6**	**1,7**
05 Waldhausen	1.145	589	51,4	556	48,6	27,9	10,3	7,5	2,9	1,8
06 Waldheim	749	313	41,8	436	58,2	31,4	12,7	9,7	4,4	2,0
29 Döhren	8.437	5.257	62,3	3.180	37,7	24,5	7,5	4,4	1,3	1,6
30 Seelhorst	1.720	740	43,0	980	57,0	27,3	14,0	12,8	2,9	2,1
31 Wülfel	2.443	1.409	57,7	1.034	42,3	23,4	10,3	6,0	2,6	1,7
32 Mittelfeld	5.194	2.587	49,8	2.607	50,2	28,0	11,3	6,7	4,1	1,9
09 Ricklingen	**24.668**	**13.007**	**52,7**	**11.661**	**47,3**	**26,0**	**10,0**	**7,4**	**3,8**	**1,8**
39 Bornum	677	281	41,5	396	58,5	27,9	12,7	9,9	8,0	2,2
40 Ricklingen	8.203	5.303	64,6	2.900	35,4	21,8	7,7	3,9	1,9	1,6
41 Oberricklingen	6.002	3.272	54,5	2.730	45,5	25,4	9,2	7,6	3,2	1,8
42 Mühlenberg	3.229	1.271	39,4	1.958	60,6	27,0	12,1	11,0	10,6	2,3
43 Wettbergen	6.557	2.880	43,9	3.677	56,1	31,2	12,4	9,5	3,1	2,0
10 Linden-Limmer	**28.309**	**18.358**	**64,8**	**9.951**	**35,2**	**20,9**	**7,3**	**4,8**	**2,2**	**1,6**
33 Linden-Nord	10.768	7.587	70,5	3.181	29,5	18,1	6,1	3,7	1,7	1,5
34 Linden-Mitte	7.262	4.478	61,7	2.784	38,3	22,1	8,2	5,9	2,1	1,6
35 Linden-Süd	5.946	3.672	61,8	2.274	38,2	22,2	7,7	5,1	3,2	1,7
36 Limmer	4.333	2.621	60,5	1.712	39,5	24,0	8,2	5,2	2,1	1,6
11 Ahlem-Badenstedt-Davenstedt	**17.638**	**8.658**	**49,1**	**8.980**	**50,9**	**27,3**	**11,0**	**8,5**	**4,2**	**1,9**
37 Davenstedt	5.540	2.609	47,1	2.931	52,9	29,8	10,6	8,7	3,8	1,9
38 Badenstedt	6.345	3.258	51,3	3.087	48,7	25,8	10,4	7,7	4,8	1,9
44 Ahlem	5.753	2.791	48,5	2.962	51,5	26,7	11,8	9,1	3,9	1,9
12 Herrenhausen-Stöcken	**21.221**	**11.918**	**56,2**	**9.303**	**43,8**	**24,6**	**9,5**	**6,4**	**3,4**	**1,8**
14 Herrenhausen	5.438	3.564	65,5	1.874	34,5	21,9	6,9	4,0	1,7	1,5
15 Burg	2.317	1.299	56,1	1.018	43,9	26,8	8,5	6,0	2,7	1,7
16 Leinhausen	1.899	941	49,6	958	50,4	27,1	10,7	7,5	5,2	1,9
17/20 Ledeburg/Nordhafen	3.187	1.519	47,7	1.668	52,3	27,2	11,4	8,3	5,4	2,0
18 Stöcken	7.129	3.999	56,1	3.130	43,9	23,8	10,0	6,7	3,4	1,8
19 Marienwerder	1.251	596	47,6	655	52,4	25,9	13,3	9,0	4,2	2,0
13 Nord	**19.801**	**12.018**	**60,7**	**7.783**	**39,3**	**23,0**	**8,1**	**5,4**	**2,8**	**1,7**
03 Nordstadt	11.686	7.796	66,7	3.890	33,3	20,8	6,5	4,0	2,0	1,5
13 Hainholz	4.431	2.551	57,6	1.880	42,4	23,7	9,0	6,1	3,7	1,8
45/49 Vinnhorst/Brink-Hafen	3.684	1.671	45,4	2.013	54,6	29,3	12,1	8,8	4,5	2,0

Privathaushalte nach Haushaltstypen

noch **Privathaushalte am 31.12.2025**										Gebiet
noch **Mehrpersonenhaushalte**										
davon nach Haushaltstypen										
Haushalte mit Kindern unter 18 Jahren (Familienhaushalte)						**Haushalte ohne Kinder unter 18 Jahren**				
alle Familienhaushalte			**darunter Alleinerziehende**			**Haushalte mit Nachkommen im Alter von 18 bis unter 27 Jahren**		**sonstige Mehrpersonen-haushalte**		
insgesamt		**dar. mit 3 od. mehr Kind.**	**insgesamt**		**dar. allein-erz. Frauen**					
abs.	**in % von Spalte 1**	**in % von Spalte 11**	**abs.**	**in % von Spalte 11**	**in % von Spalte 14**	**abs.**	**in % von Spalte 1**	**abs.**	**in % von Spalte 1**	
11	**12**	**13**	**14**	**15**	**16**	**17**	**18**	**19**	**20**	
50.869	**16,3**	**13,0**	**13.367**	**26,3**	**89,1**	**10.817**	**3,5**	**75.605**	**24,2**	**Stadt insg.**
2.595	**10,6**	**7,9**	**609**	**23,5**	**88,2**	**479**	**1,9**	**5.227**	**21,3**	**01**
582	7,4	9,5	164	28,2	87,8	112	1,4	1.594	20,2	01
473	9,7	10,4	99	20,9	85,9	64	1,3	1.038	21,2	02
442	15,4	6,1	88	19,9	87,5	104	3,6	693	24,1	08
1.098	12,3	6,8	258	23,5	89,5	199	2,2	1.902	21,3	09
6.236	**14,4**	**9,5**	**1.611**	**25,8**	**87,5**	**1.212**	**2,8**	**9.560**	**22,0**	**02**
4.209	15,1	9,4	1.008	23,9	86,3	789	2,8	6.202	22,3	10
2.027	13,0	9,7	603	29,7	89,6	423	2,7	3.358	21,5	11
5.410	**22,2**	**16,9**	**1.447**	**26,7**	**89,9**	**1.224**	**5,0**	**7.117**	**29,2**	**03**
1.184	24,5	19,5	422	35,6	93,6	237	4,9	1.150	23,8	12
1.567	24,3	23,4	425	27,1	89,4	353	5,5	1.861	28,8	21
2.103	19,6	11,5	506	24,1	88,7	480	4,5	3.278	30,5	22
228	23,8	16,7	45	19,7	86,7	61	6,4	365	38,0	24
328	23,2	11,6	49	14,9	77,6	93	6,6	463	32,7	48
4.581	**18,0**	**15,7**	**1.156**	**25,2**	**90,0**	**917**	**3,6**	**6.580**	**25,9**	**04**
2.955	19,5	16,0	743	25,1	90,3	570	3,8	4.068	26,8	25
1.129	15,0	15,2	286	25,3	89,9	244	3,2	1.646	21,9	26
497	18,1	14,9	127	25,6	88,2	103	3,8	866	31,5	27
3.504	**19,5**	**13,1**	**859**	**24,5**	**88,6**	**856**	**4,8**	**5.045**	**28,0**	**05**
2.408	19,6	13,5	609	25,3	88,3	616	5,0	3.409	27,7	50
290	19,9	12,8	70	24,1	88,6	70	4,8	425	29,2	51
806	18,9	12,2	180	22,3	89,4	170	4,0	1.211	28,4	52
4.007	**23,1**	**14,5**	**942**	**23,5**	**89,7**	**883**	**5,1**	**5.054**	**29,1**	**06**
1.236	21,2	12,5	196	15,9	84,2	304	5,2	1.701	29,2	28
2.647	23,9	15,6	726	27,4	91,2	556	5,0	3.210	29,0	47
124	26,6	12,9	20	16,1	90,0	23	4,9	143	30,6	53
3.513	**12,6**	**7,3**	**855**	**24,3**	**88,0**	**660**	**2,4**	**6.160**	**22,2**	**07**
3.257	12,5	6,8	811	24,9	87,8	592	2,3	5.701	21,9	04
256	15,2	13,3	44	17,2	90,9	68	4,0	459	27,2	07
3.159	**16,0**	**10,9**	**917**	**29,0**	**89,9**	**766**	**3,9**	**4.868**	**24,7**	**08**
202	17,6	12,9	42	20,8	85,7	47	4,1	307	26,8	05
143	19,1	13,3	23	16,1	65,2	55	7,3	238	31,8	06
1.037	12,3	7,1	303	29,2	89,8	236	2,8	1.907	22,6	29
401	23,3	8,2	60	15,0	81,7	115	6,7	464	27,0	30
406	16,6	10,6	123	30,3	90,2	89	3,6	539	22,1	31
970	18,7	15,4	366	37,7	93,2	224	4,3	1.413	27,2	32
4.496	**18,2**	**15,7**	**1.140**	**25,4**	**91,1**	**908**	**3,7**	**6.257**	**25,4**	**09**
172	25,4	22,7	46	26,7	82,6	33	4,9	191	28,2	39
1.007	12,3	10,0	299	29,7	91,3	201	2,5	1.692	20,6	40
1.041	17,3	13,0	271	26,0	90,8	232	3,9	1.457	24,3	41
916	28,4	28,7	211	23,0	91,9	132	4,1	910	28,2	42
1.360	20,7	12,4	313	23,0	92,0	310	4,7	2.007	30,6	43
3.710	**13,1**	**11,4**	**1.180**	**31,8**	**87,5**	**728**	**2,6**	**5.513**	**19,5**	**10**
1.180	11,0	10,3	420	35,6	87,1	240	2,2	1.761	16,4	33
1.057	14,6	9,9	269	25,4	83,3	216	3,0	1.511	20,8	34
860	14,5	16,0	292	34,0	91,1	155	2,6	1.259	21,2	35
613	14,1	9,8	199	32,5	88,4	117	2,7	982	22,7	36
3.491	**19,8**	**15,1**	**885**	**25,4**	**89,6**	**786**	**4,5**	**4.703**	**26,7**	**11**
1.062	19,2	15,0	267	25,1	90,3	252	4,5	1.617	29,2	37
1.222	19,3	17,3	337	27,6	88,7	258	4,1	1.607	25,3	38
1.207	21,0	12,8	281	23,3	90,0	276	4,8	1.479	25,7	44
3.423	**16,1**	**15,2**	**971**	**28,4**	**89,2**	**810**	**3,8**	**5.070**	**23,9**	**12**
602	11,1	13,1	195	32,4	89,7	123	2,3	1.149	21,1	14
349	15,1	12,0	90	25,8	88,9	74	3,2	595	25,7	15
400	21,1	17,5	91	22,8	93,4	66	3,5	492	25,9	16
652	20,5	18,4	164	25,2	86,0	158	5,0	858	26,9	17/20
1.161	16,3	14,8	384	33,1	88,5	325	4,6	1.644	23,1	18
259	20,7	13,9	47	18,1	95,7	64	5,1	332	26,5	19
2.744	**13,9**	**13,6**	**795**	**29,0**	**89,8**	**588**	**3,0**	**4.451**	**22,5**	**13**
1.270	10,9	11,2	374	29,4	88,5	267	2,3	2.353	20,1	03
727	16,4	15,8	240	33,0	92,5	135	3,0	1.018	23,0	13
747	20,3	15,4	181	24,2	89,0	186	5,0	1.080	29,3	45/49

Privathaushalte

Methodik

Unter dem Begriff (Privat-)Haushalt werden sowohl Personen, die alleine wohnen und wirtschaften (Einpersonenhaushalte), als auch zusammenwohnende und wirtschaftende Personengemeinschaften (Mehrpersonenhaushalte) zusammengefasst. Die Statistik der Haushalte basiert ebenso wie die Bevölkerungsstatistik auf anonymisierten Informationen aus dem Melderegister der Landeshauptstadt Hannover.

Aus den von der Meldebehörde an die Statistikstelle übermittelten anonymisierten Bevölkerungsbestandsdatensätzen können jedoch Haushaltszusammenhänge nur für die sogenannten Kernhaushalte (z.B. Haushalte von miteinander verheirateten Personen, von Personen in eingetragenen Lebenspartnerschaften sowie von Eltern mit ihren minderjährigen Kindern) abgeleitet werden. Diese lassen sich über die entsprechenden Merkmale im Bestandsdatensatz direkt ermitteln. Es gibt jedoch keine Merkmale, die beispielsweise die Haushaltszusammengehörigkeit von Partnern in nichtehelichen Paarbeziehungen, Mehrgenerationenhaushalte mit Großeltern, Eltern und Kindern oder „Patchwork-Familien“ direkt anzeigen. Derartige Haushaltszusammenhänge lassen sich mit Hilfe eines mehrstufigen Algorithmus aus den Bestandsdaten generieren. Dabei werden den Kernhaushalten unter anderem aufgrund von übereinstimmenden Geburts- und Familiennamen, Einzugsdaten und Herkunftsorten weitere Personen zugeordnet.

An Adressen von Anstalten und Heimen wird seit dem Jahresende 2022 – anders als bisher – in denjenigen Unterkünften, in denen die Bewohner*innen allein oder im Familienverband in abgeschlossenen Wohneinheiten leben und sich selbst verpflegen können, ebenfalls die Zahl der Haushalte ermittelt. Das betrifft insbesondere einen Teil der Flüchtlingsunterkünfte sowie einige Wohnanlagen für Ältere. Dieser Methodenwechsel bedeutet eine deutliche Steigerung der Haushaltszahl und sollte bei Vergleichen der aktuellen Ergebnisse mit denen der Vorjahre berücksichtigt werden.

Glossar

In den vorangegangenen Karten **(Seiten 51 – 55)** und der Tabellen **(Seiten 56 – 57 Spalten 1 – 20)** werden folgende Merkmale dargestellt:

Privathaushalte insgesamt am 31. Dezember 2025	Anzahl der privaten Haushalte, in denen Personen leben, die am Jahresende in der Landeshauptstadt Hannover mit Hauptwohnung gemeldet waren (Spalte 1). Bei der Ermittlung der Haushalte werden Flüchtlingsunterkünfte sowie Pflegeheime, Strafvollzugsanstalten und weitere Einrichtungen, deren Bewohner*innen nicht in der Lage sind, einen eigenen Haushalt zu führen, nicht berücksichtigt.
Einpersonenhaushalte	Anzahl der Haushalte von alleinlebenden Personen insgesamt (absolut) und deren Anteil an allen Haushalten (in Prozent) (Spalten 2 – 3 / Karte S. 52)
Mehrpersonenhaushalte	Anzahl der Mehrpersonenhaushalte insgesamt (absolut) und deren Anteil an allen Haushalten (in Prozent) (Spalten 4 – 5)
Mehrpersonenhaushalte nach Haushaltsgrößen	Anteile der Mehrpersonenhaushalte differenziert nach der Haushaltsgröße (Anzahl der Personen im Haushalt) an allen Haushalten (in Prozent) (Spalten 6 – 9) Dargestellt werden Haushalte mit: • 2 Personen • 3 Personen • 4 Personen • 5 oder mehr Personen

Durchschnittliche Haushaltsgröße am 31. Dezember 2025	Durchschnittliche Anzahl der Haushaltsmitglieder in Privathaushalten am Jahresende pro Haushalt (Einwohner*innen je Haushalt) (Spalte 10 / Karte S. 51)
Familienhaushalte	Haushalte, in denen Kinder und Jugendliche im Alter von unter 18 Jahren ohne eigene Haushaltsführung leben. Dargestellt werden die Anzahl der Familienhaushalte mit minderjährigen Nachkommen (absolut) und deren Anteil an allen Privathaushalten (in Prozent) (Spalten 11 – 12 / Karte S. 53).
Familienhaushalte mit drei oder mehr Kindern	Anteil der Familienhaushalte mit drei oder mehr Kindern und Jugendlichen im Alter von unter 18 Jahren an allen Familienhaushalten (in Prozent) (Spalte 13 / Karte S. 54)
Alleinerziehende	Haushalte, in denen Kinder und Jugendliche im Alter von unter 18 Jahren mit nur einem Elternteil leben. Weitere erwachsene Personen, die nicht in einer Paarbeziehung zu dem allein erziehenden Elternteil stehen, können im Haushalt leben (z.B. erwachsene Kinder oder Vorfahren der allein erziehenden Person). Dargestellt werden die Anzahl von Alleinerziehenden insgesamt (absolut) und deren Anteil an allen Familienhaushalten (in Prozent) (Spalten 14 – 15 / Karte S. 55).
Alleinerziehende Frauen	Anteil der alleinerziehenden Frauen an allen Alleinerziehenden (in Prozent) (Spalte 16)
Haushalte mit Nachkommen im Alter von 18 bis unter 27 Jahren	Haushalte, in denen Nachkommen im Alter von 18 bis unter 27 Jahren ohne minderjährige Geschwister mit ihren Eltern oder einem Elternteil zusammenleben. Dargestellt werden die Anzahl dieser Haushalte absolut (Spalte 17) und deren Anteil an allen Haushalten in Prozent (Spalte 18).
Sonstige Mehrpersonenhaushalte	Sonstige Mehrpersonenhaushalte sind alle Haushalte ohne minderjährige Nachkommen und ohne erwachsene Nachkommen im Alter von unter 27 Jahren. In sonstigen Haushalten leben Paare allein oder mit Nachkommen, die älter als 26 Jahre sind, Einzelpersonen mit Vorfahren oder Nachkommen im Alter von 27 Jahren oder älter, erwachsene Geschwister oder sonstige Wohngemeinschaften von volljährigen Personen. Dargestellt werden die Anzahl der sonstigen Mehrpersonenhaushalte absolut (Spalte 19) und deren Anteil an allen Haushalten in Prozent (Spalte 20).

7.
Gebäude und Wohnungen
nach Stadtteilen und Stadtbezirken

Ein- und Zweifamilienhäuser

nach Stadtteilen

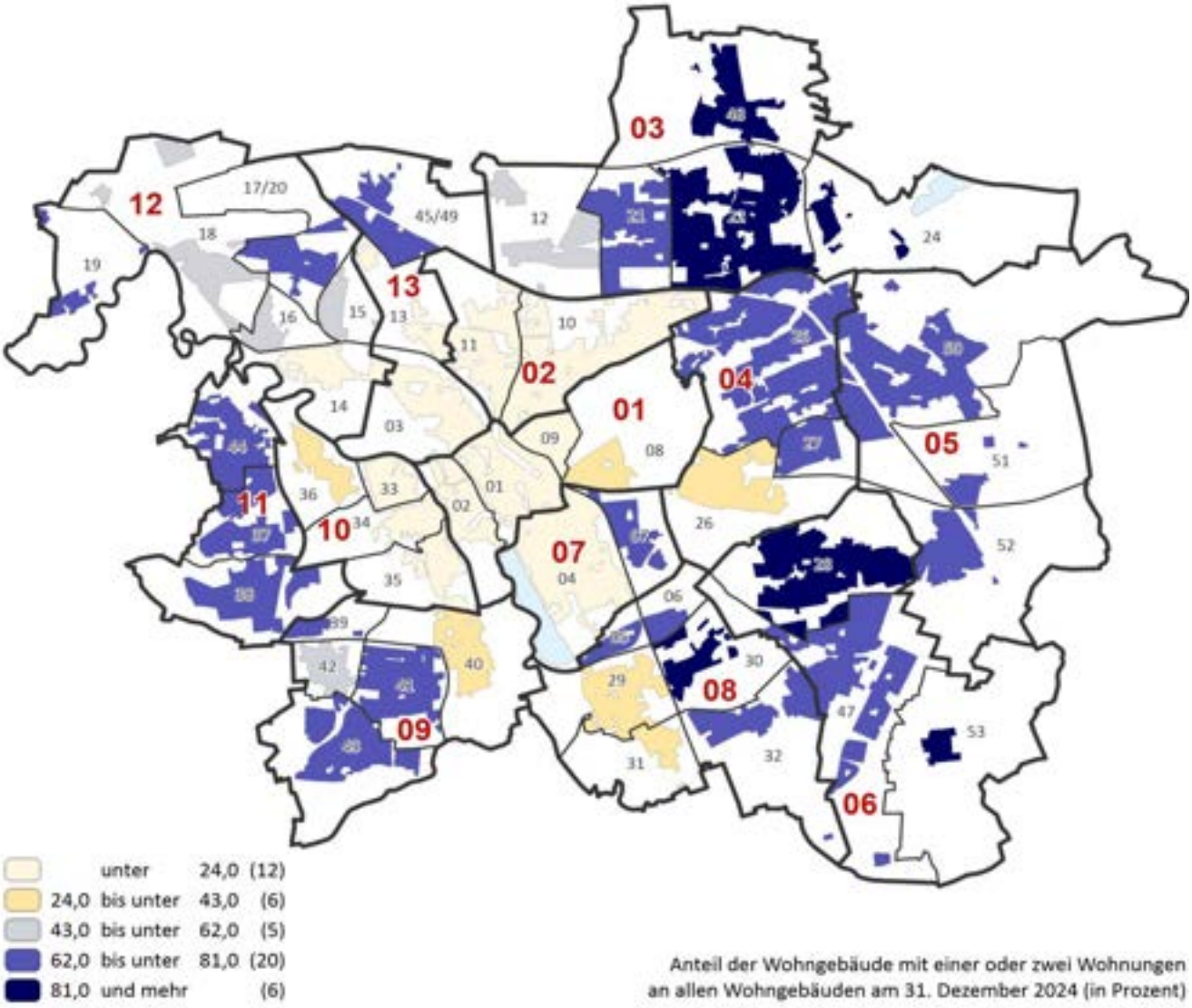

nach Stadtbezirken

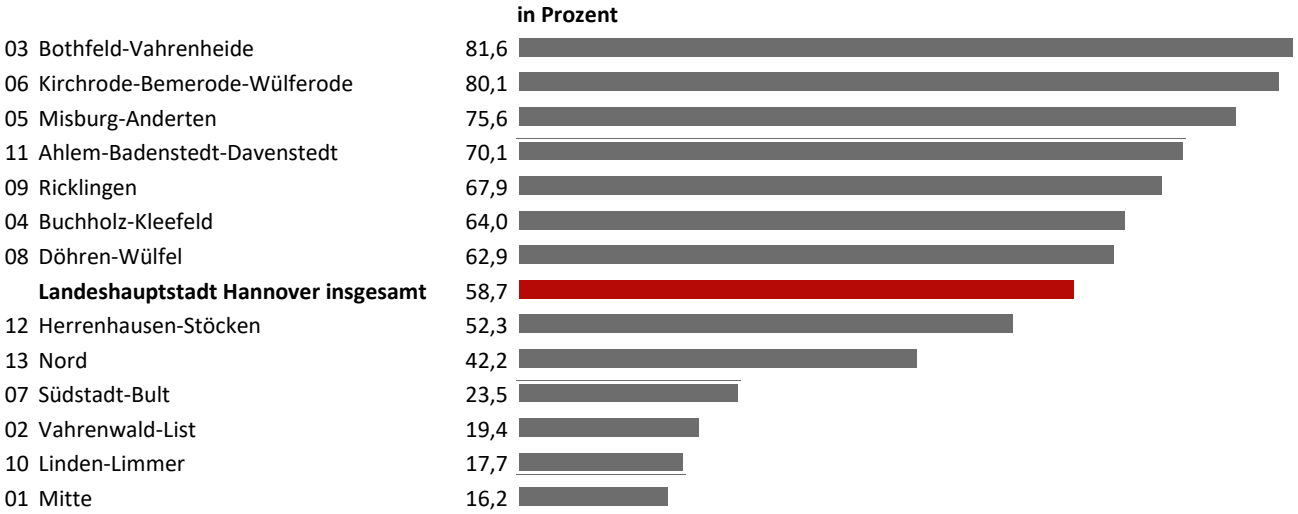

Mehrfamilienhäuser mit drei oder mehr Wohnungen

nach Stadtteilen

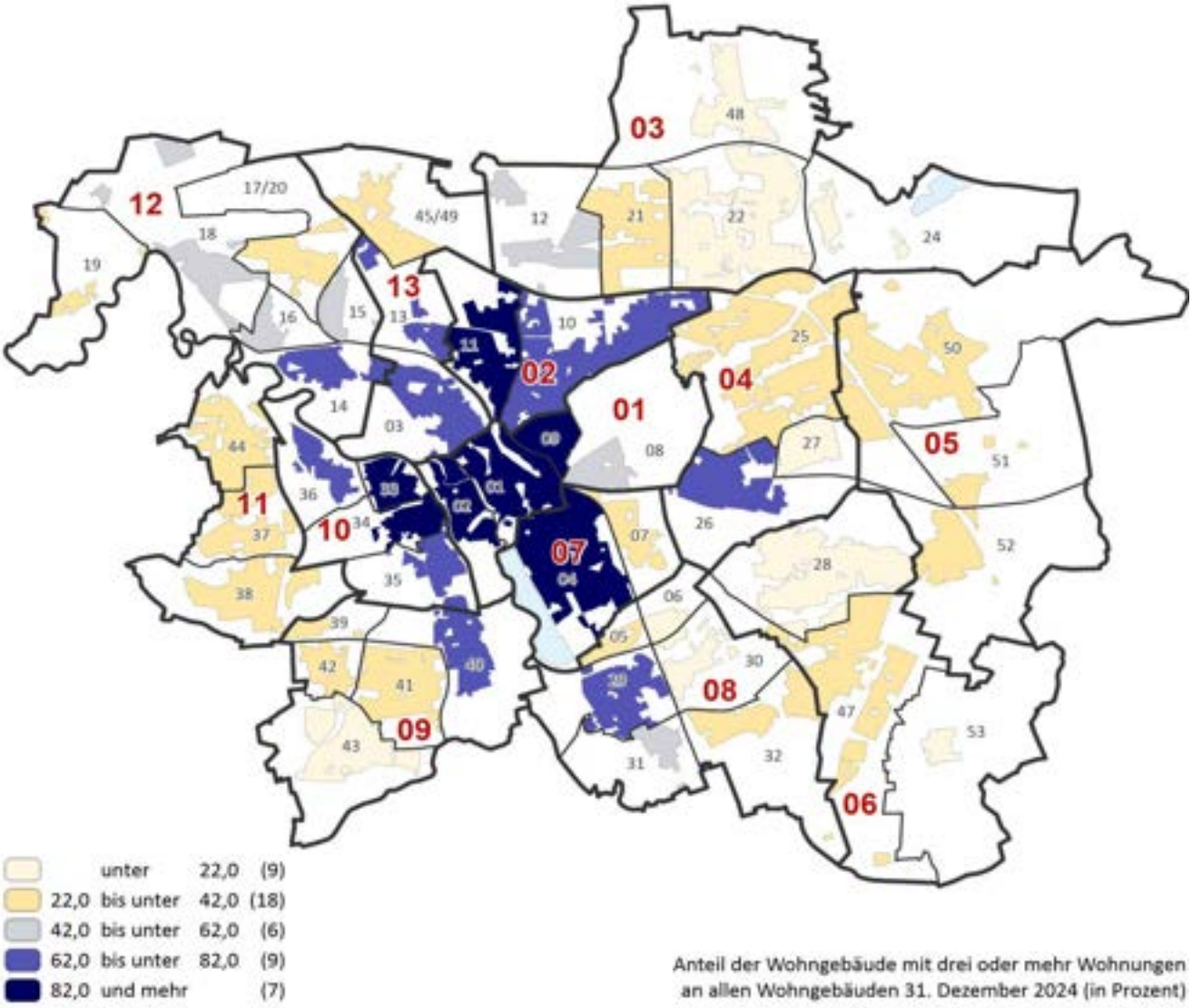

nach Stadtbezirken

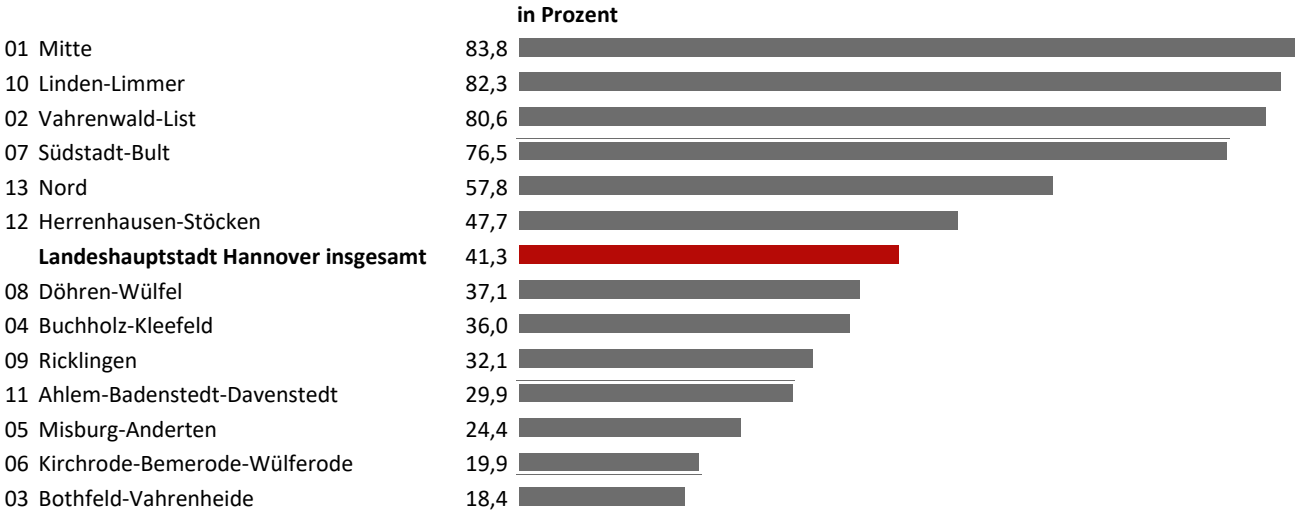

Durchschnittliche Wohnfläche in Wohngebäuden

nach Stadtteilen

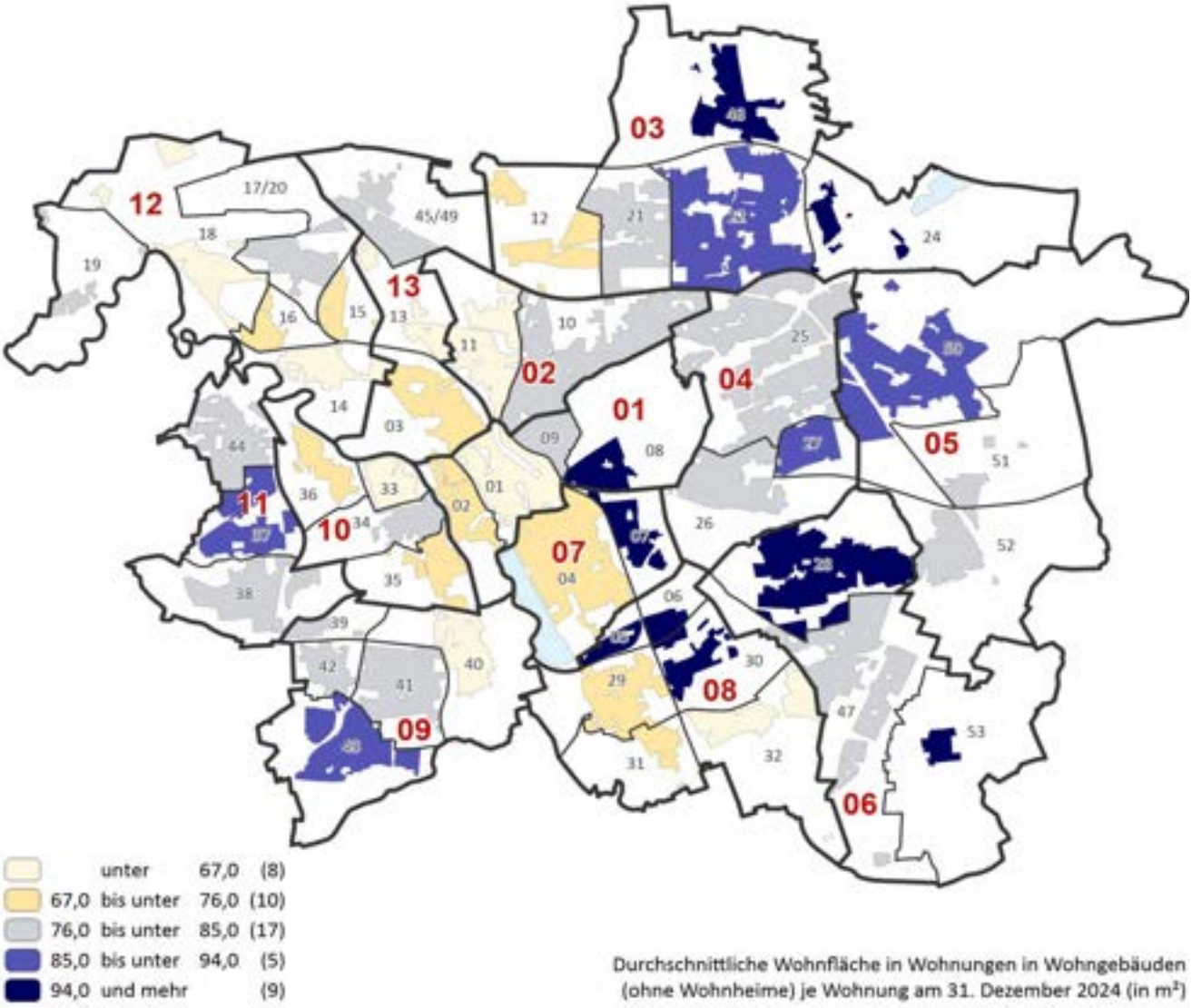

nach Stadtbezirken

		in m²
06	Kirchrode-Bemerode-Wülferode	94,8
03	Bothfeld-Vahrenheide	91,9
05	Misburg-Anderten	85,5
11	Ahlem-Badenstedt-Davenstedt	80,9
04	Buchholz-Kleefeld	80,0
	Landeshauptstadt Hannover insgesamt	78,1
08	Döhren-Wülfel	77,9
09	Ricklingen	77,0
07	Südstadt-Bult	76,0
01	Mitte	74,6
02	Vahrenwald-List	74,1
12	Herrenhausen-Stöcken	70,2
13	Nord	70,1
10	Linden-Limmer	69,0

Durchschnittliche Wohnfläche in Ein- und Zweifamilienhäusern

nach Stadtteilen

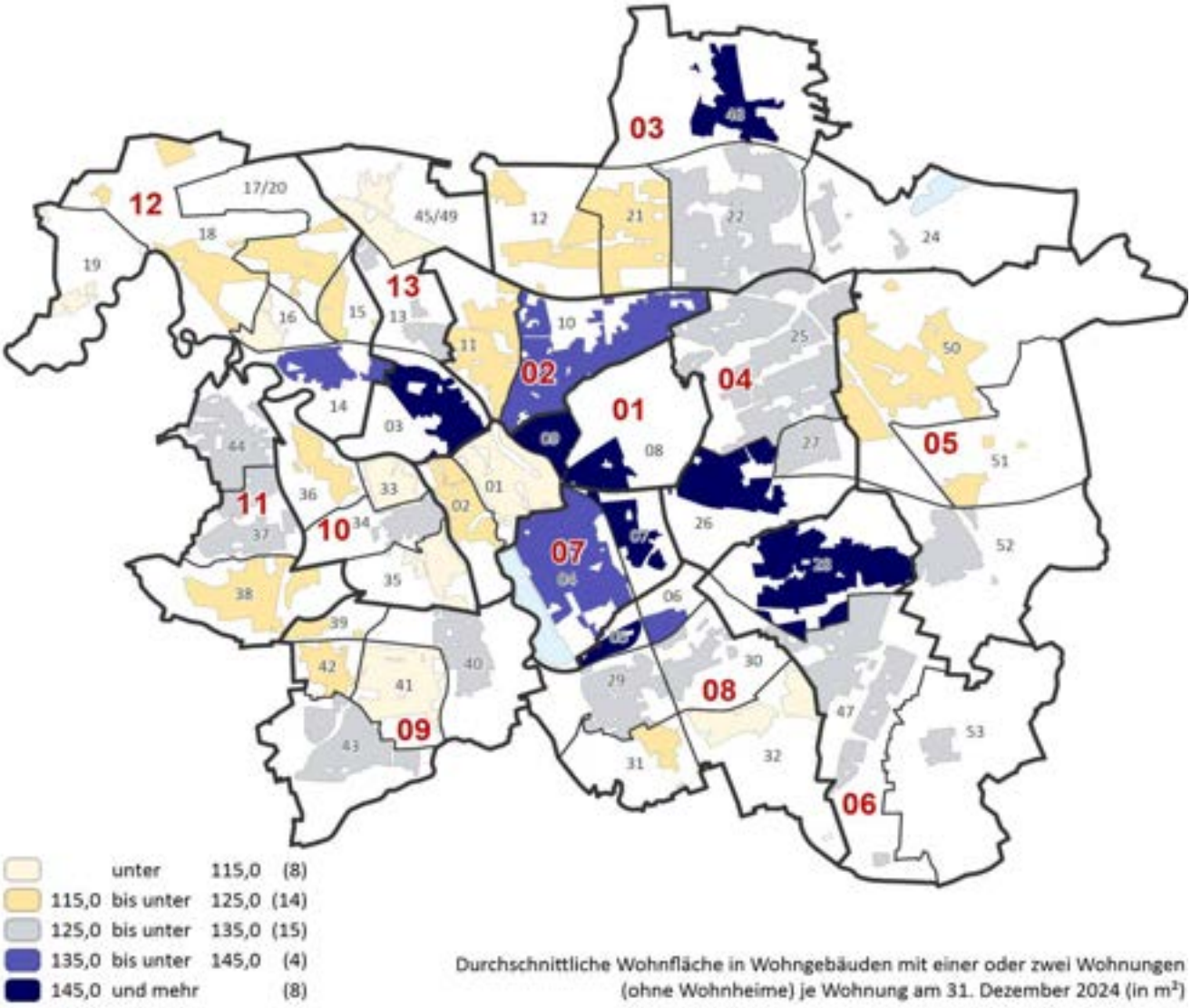

nach Stadtbezirken

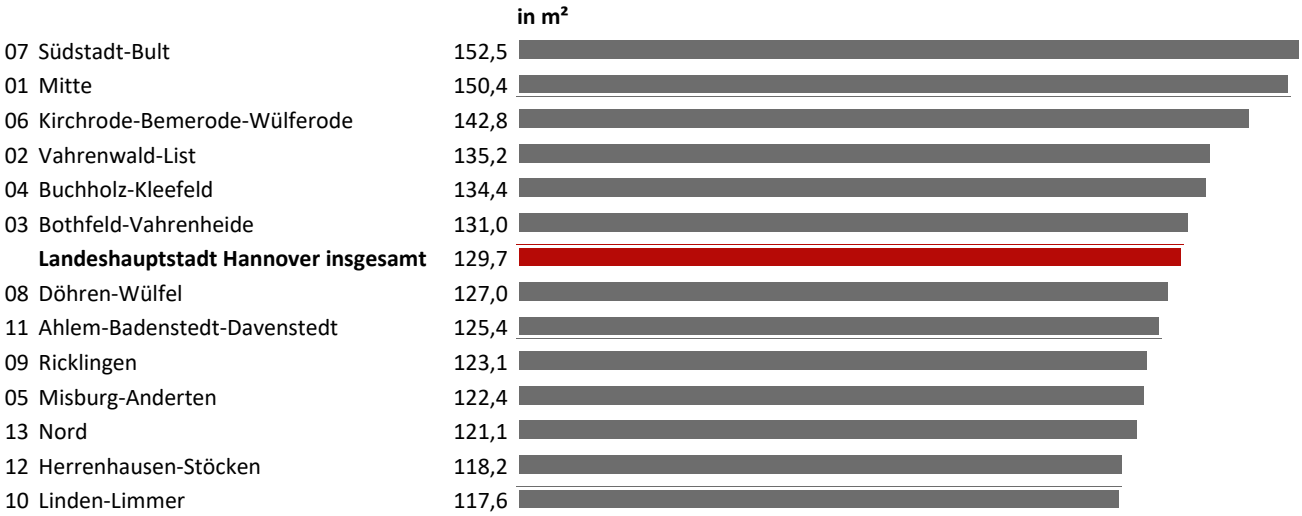

Durchschnittliche Wohnfläche in Mehrfamilienhäusern mit drei oder mehr Wohnungen

nach Stadtteilen

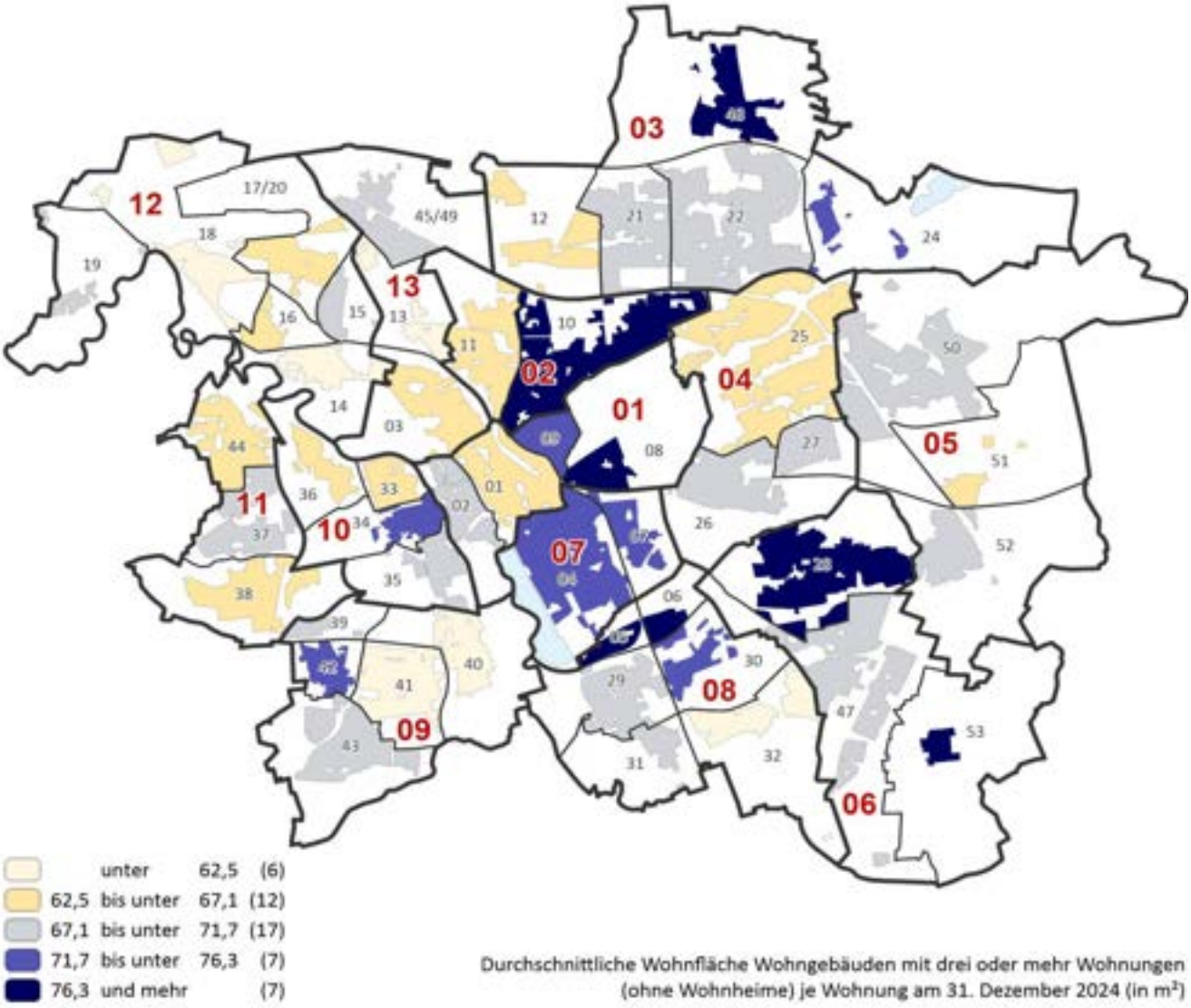

nach Stadtbezirken

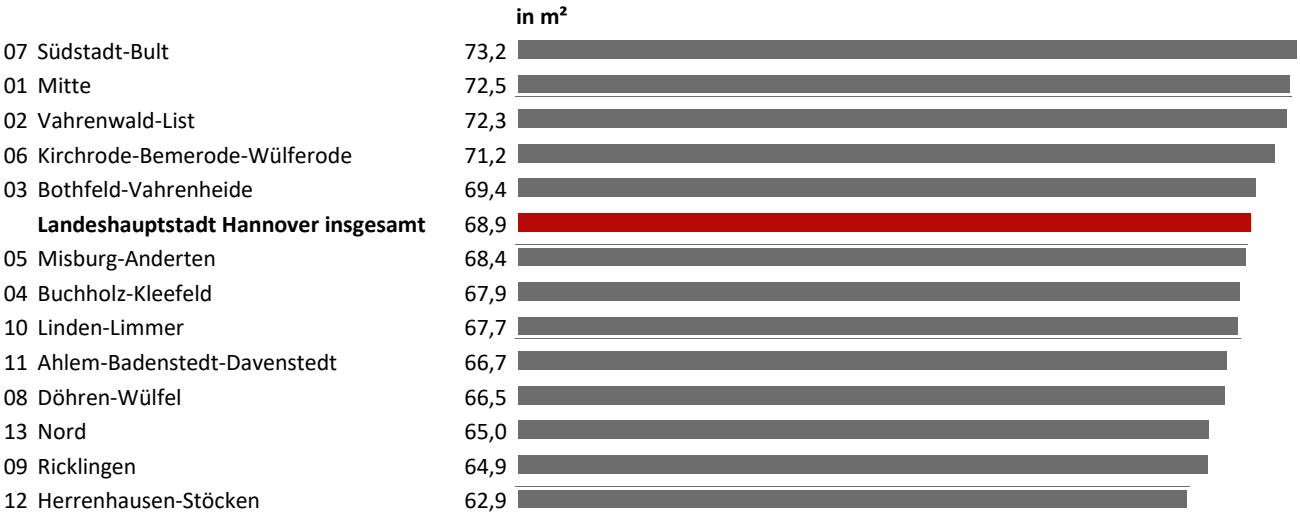

Wohngebäude und Wohnungen in Wohngebäuden

Landeshauptstadt Hannover Stadtbezirke mit Stadtteilen	Wohngebäude (ohne Wohnheime) am 31.12.2024 insgesamt					Wohnungen in Wohngebäuden (ohne Wohnheime) insgesamt	
	insgesamt	davon nach Wohngebäuden mit…				insgesamt	Wohnfläche in Whgen. in Wohngebäuden (in 100 m²)
		1 oder 2 Wohnungen		3 oder mehr Wohnungen			
		Anzahl Gebäude	in % von Spalte 1	Anzahl Gebäude	in % von Spalte 1		
	1	2	3	4	5	6	7
Landeshauptstadt Hannover	**70.211**	**41.194**	**58,7**	**29.017**	**41,3**	**302.007**	**235.796**
01 Mitte	**2.985**	**483**	**16,2**	**2.502**	**83,8**	**23.105**	**17.242**
01 Mitte	789	85	10,8	704	89,2	6.966	4.509
02 Calenberger Neustadt	471	59	12,5	412	87,5	4.447	3.167
08 Zoo	674	262	38,9	412	61,1	2.993	2.875
09 Oststadt	1.051	77	7,3	974	92,7	8.699	6.692
02 Vahrenwald-List	**5.230**	**1.017**	**19,4**	**4.213**	**80,6**	**41.574**	**30.792**
10 List	3.397	746	22,0	2.651	78,0	26.704	21.086
11 Vahrenwald	1.833	271	14,8	1.562	85,2	14.870	9.706
03 Bothfeld-Vahrenheide	**9.671**	**7.889**	**81,6**	**1.782**	**18,4**	**23.636**	**21.718**
12 Vahrenheide	992	571	57,6	421	42,4	4.317	3.031
21 Sahlkamp	2.061	1.593	77,3	468	22,7	6.244	5.297
22 Bothfeld	4.946	4.141	83,7	805	16,3	10.783	10.123
24 Lahe	610	585	95,9	25	4,1	839	977
48 Isernhagen-Süd	1.062	999	94,1	63	5,9	1.453	2.290
04 Buchholz-Kleefeld	**6.415**	**4.107**	**64,0**	**2.308**	**36,0**	**24.695**	**19.756**
25 Groß-Buchholz	4.028	2.769	68,7	1.259	31,3	14.953	11.871
26 Kleefeld	1.342	506	37,7	836	62,3	7.127	5.516
27 Heideviertel	1.045	832	79,6	213	20,4	2.615	2.369
05 Misburg-Anderten	**6.745**	**5.099**	**75,6**	**1.646**	**24,4**	**17.921**	**15.317**
50 Misburg-Nord	4.766	3.717	78,0	1.049	22,0	12.055	10.427
51 Misburg-Süd	609	472	77,5	137	22,5	1.415	1.190
52 Anderten	1.370	910	66,4	460	33,6	4.451	3.700
06 Kirchrode-Bemerode-Wülferode	**7.117**	**5.704**	**80,1**	**1.413**	**19,9**	**18.695**	**17.719**
28 Kirchrode	2.959	2.490	84,2	469	15,8	6.068	6.919
47 Bemerode	3.845	2.930	76,2	915	23,8	12.167	10.266
53 Wülferode	313	284	90,7	29	9,3	460	533
07 Südstadt-Bult	**3.519**	**827**	**23,5**	**2.692**	**76,5**	**27.128**	**20.619**
04 Südstadt	2.995	436	14,6	2.559	85,4	25.803	19.229
07 Bult	524	391	74,6	133	25,4	1.325	1.390
08 Döhren-Wülfel	**5.466**	**3.437**	**62,9**	**2.029**	**37,1**	**20.169**	**15.706**
05 Waldhausen	396	247	62,4	149	37,6	1.103	1.229
06 Waldheim	417	335	80,3	82	19,7	732	828
29 Döhren	1.471	511	34,7	960	65,3	8.569	6.316
30 Seelhorst	1.071	960	89,6	111	10,4	1.648	1.784
31 Wülfel	447	171	38,3	276	61,7	2.324	1.683
32 Mittelfeld	1.664	1.213	72,9	451	27,1	5.793	3.866
09 Ricklingen	**6.701**	**4.549**	**67,9**	**2.152**	**32,1**	**23.523**	**18.119**
39 Bornum	252	190	75,4	62	24,6	634	535
40 Ricklingen	1.217	381	31,3	836	68,7	7.827	5.131
41 Oberricklingen	2.287	1.711	74,8	576	25,2	5.759	4.407
42 Mühlenberg	503	308	61,2	195	38,8	3.067	2.357
43 Wettbergen	2.442	1.959	80,2	483	19,8	6.236	5.689
10 Linden-Limmer	**3.253**	**576**	**17,7**	**2.677**	**82,3**	**26.153**	**18.053**
33 Linden-Nord	1.057	81	7,7	976	92,3	9.988	6.405
34 Linden-Mitte	840	146	17,4	694	82,6	6.692	5.181
35 Linden-Süd	701	128	18,3	573	81,7	5.282	3.660
36 Limmer	655	221	33,7	434	66,3	4.191	2.808
11 Ahlem-Badenstedt-Davenstedt	**5.481**	**3.840**	**70,1**	**1.641**	**29,9**	**17.561**	**14.204**
37 Davenstedt	1.808	1.373	75,9	435	24,1	5.406	4.687
38 Badenstedt	2.179	1.536	70,5	643	29,5	6.242	4.929
44 Ahlem	1.494	931	62,3	563	37,7	5.913	4.589
12 Herrenhausen-Stöcken	**4.420**	**2.313**	**52,3**	**2.107**	**47,7**	**19.988**	**14.025**
14 Herrenhausen	667	155	23,2	512	76,8	4.642	2.993
15 Burg	461	213	46,2	248	53,8	2.384	1.751
16 Leinhausen	385	185	48,1	200	51,9	1.773	1.237
17/20 Ledeburg/Nordhafen	1.202	921	76,6	281	23,4	3.119	2.543
18 Stöcken	1.354	616	45,5	738	54,5	6.864	4.574
19 Marienwerder	351	223	63,5	128	36,5	1.206	927
13 Nord	**3.208**	**1.353**	**42,2**	**1.855**	**57,8**	**17.859**	**12.526**
03 Nordstadt	1.327	256	19,3	1.071	80,7	10.329	7.093
13 Hainholz	479	88	18,4	391	81,6	4.176	2.596
45/49 Vinnhorst/Brink-Hafen	1.402	1.009	72,0	393	28,0	3.354	2.838

Wohngebäude und Wohnungen in Wohngebäuden

nach Wohnungen in Wohngebäuden (ohne Wohnheime) am 31.12.2024 insgesamt									Gebiet
durchschnittliche Wohnfläche je Wohnung (in m²)	davon nach Wohngebäuden mit…								
	1 oder 2 Wohnungen				3 oder mehr Wohnungen				
	Anzahl Wohnungen	in % von Spalte 6	Wohnfläche (in 100 m²)	durchschnittl. Wohnfläche je Wohnung (in m²)	Anzahl Wohnungen	in % von Spalte 6	Wohnfläche (in 100 m²)	durchschnittl. Wohnfläche je Wohnung (in m²)	
8	9	10	11	12	13	14	15	16	
78,1	**45.608**	**15,1**	**59.149**	**129,7**	**256.399**	**84,9**	**176.647**	**68,9**	**Stadt insg.**
74,6	**627**	**2,7**	**943**	**150,4**	**22.478**	**97,3**	**16.299**	**72,5**	**01**
64,7	118	1,7	130	109,8	6.848	98,3	4.379	63,9	01
71,2	76	1,7	89	117,4	4.371	98,3	3.077	70,4	02
96,0	332	11,1	572	172,4	2.661	88,9	2.302	86,5	08
76,9	101	1,2	152	150,0	8.598	98,8	6.540	76,1	09
74,1	**1.152**	**2,8**	**1.558**	**135,2**	**40.422**	**97,2**	**29.234**	**72,3**	**02**
79,0	826	3,1	1.165	141,0	25.878	96,9	19.921	77,0	10
65,3	326	2,2	393	120,6	14.544	97,8	9.313	64,0	11
91,9	**8.635**	**36,5**	**11.313**	**131,0**	**15.001**	**63,5**	**10.405**	**69,4**	**03**
70,2	588	13,6	698	118,7	3.729	86,4	2.333	62,6	12
84,8	1.863	29,8	2.208	118,5	4.381	70,2	3.089	70,5	21
93,9	4.476	41,5	5.647	126,2	6.307	58,5	4.476	71,0	22
116,4	626	74,6	815	130,3	213	25,4	161	75,8	24
157,6	1.082	74,5	1.945	179,8	371	25,5	345	92,9	48
80,0	**4.506**	**18,2**	**6.056**	**134,4**	**20.189**	**81,8**	**13.700**	**67,9**	**04**
79,4	3.032	20,3	3.910	129,0	11.921	79,7	7.961	66,8	25
77,4	582	8,2	1.006	172,9	6.545	91,8	4.510	68,9	26
90,6	892	34,1	1.139	127,7	1.723	65,9	1.229	71,3	27
85,5	**5.679**	**31,7**	**6.949**	**122,4**	**12.242**	**68,3**	**8.368**	**68,4**	**05**
86,5	4.127	34,2	5.025	121,8	7.928	65,8	5.402	68,1	50
84,1	535	37,8	617	115,3	880	62,2	573	65,1	51
83,1	1.017	22,8	1.308	128,6	3.434	77,2	2.393	69,7	52
94,8	**6.161**	**33,0**	**8.799**	**142,8**	**12.534**	**67,0**	**8.921**	**71,2**	**06**
114,0	2.706	44,6	4.248	157,0	3.362	55,4	2.672	79,5	28
84,4	3.107	25,5	4.106	132,2	9.060	74,5	6.160	68,0	47
116,0	348	75,7	445	128,0	112	24,3	88	78,7	53
76,0	**963**	**3,5**	**1.469**	**152,5**	**26.165**	**96,5**	**19.150**	**73,2**	**07**
74,5	521	2,0	742	142,5	25.282	98,0	18.487	73,1	04
104,9	442	33,4	726	164,4	883	66,6	663	75,1	07
77,9	**3.790**	**18,8**	**4.815**	**127,0**	**16.379**	**81,2**	**10.891**	**66,5**	**08**
111,4	303	27,5	492	162,4	800	72,5	737	92,1	05
113,1	368	50,3	530	144,1	364	49,7	298	81,8	06
73,7	579	6,8	758	130,9	7.990	93,2	5.558	69,6	29
108,2	1.039	63,0	1.342	129,2	609	37,0	441	72,5	30
72,4	187	8,0	224	119,7	2.137	92,0	1.459	68,3	31
66,7	1.314	22,7	1.468	111,7	4.479	77,3	2.398	53,5	32
77,0	**4.917**	**20,9**	**6.051**	**123,1**	**18.606**	**79,1**	**12.068**	**64,9**	**09**
84,4	207	32,6	242	117,0	427	67,4	293	68,6	39
65,6	425	5,4	553	130,0	7.402	94,6	4.578	61,9	40
76,5	1.886	32,7	2.157	114,4	3.873	67,3	2.250	58,1	41
76,8	321	10,5	379	118,0	2.746	89,5	1.978	72,0	42
91,2	2.078	33,3	2.721	130,9	4.158	66,7	2.968	71,4	43
69,0	**687**	**2,6**	**808**	**117,6**	**25.466**	**97,4**	**17.246**	**67,7**	**10**
64,1	102	1,0	111	108,8	9.886	99,0	6.294	63,7	33
77,4	169	2,5	215	127,4	6.523	97,5	4.966	76,1	34
69,3	163	3,1	172	105,6	5.119	96,9	3.488	68,1	35
67,0	253	6,0	309	122,2	3.938	94,0	2.499	63,5	36
80,9	**4.233**	**24,1**	**5.310**	**125,4**	**13.328**	**75,9**	**8.895**	**66,7**	**11**
86,7	1.491	27,6	1.920	128,8	3.915	72,4	2.767	70,7	37
79,0	1.677	26,9	2.007	119,7	4.565	73,1	2.922	64,0	38
77,6	1.065	18,0	1.382	129,8	4.848	82,0	3.206	66,1	44
70,2	**2.628**	**13,1**	**3.106**	**118,2**	**17.360**	**86,9**	**10.919**	**62,9**	**12**
64,5	170	3,7	245	144,2	4.472	96,3	2.748	61,4	14
73,5	254	10,7	303	119,3	2.130	89,3	1.449	68,0	15
69,7	211	11,9	210	99,4	1.562	88,1	1.027	65,7	16
81,5	1.079	34,6	1.241	115,0	2.040	65,4	1.302	63,8	17/20
66,6	673	9,8	837	124,3	6.191	90,2	3.738	60,4	18
76,8	241	20,0	271	112,3	965	80,0	656	68,0	19
70,1	**1.630**	**9,1**	**1.974**	**121,1**	**16.229**	**90,9**	**10.553**	**65,0**	**13**
68,7	300	2,9	448	149,2	10.029	97,1	6.645	66,3	03
62,2	97	2,3	122	126,2	4.079	97,7	2.473	60,6	13
84,6	1.233	36,8	1.404	113,8	2.121	63,2	1.435	67,6	45/49

Kleinwohnungen

nach Stadtteilen

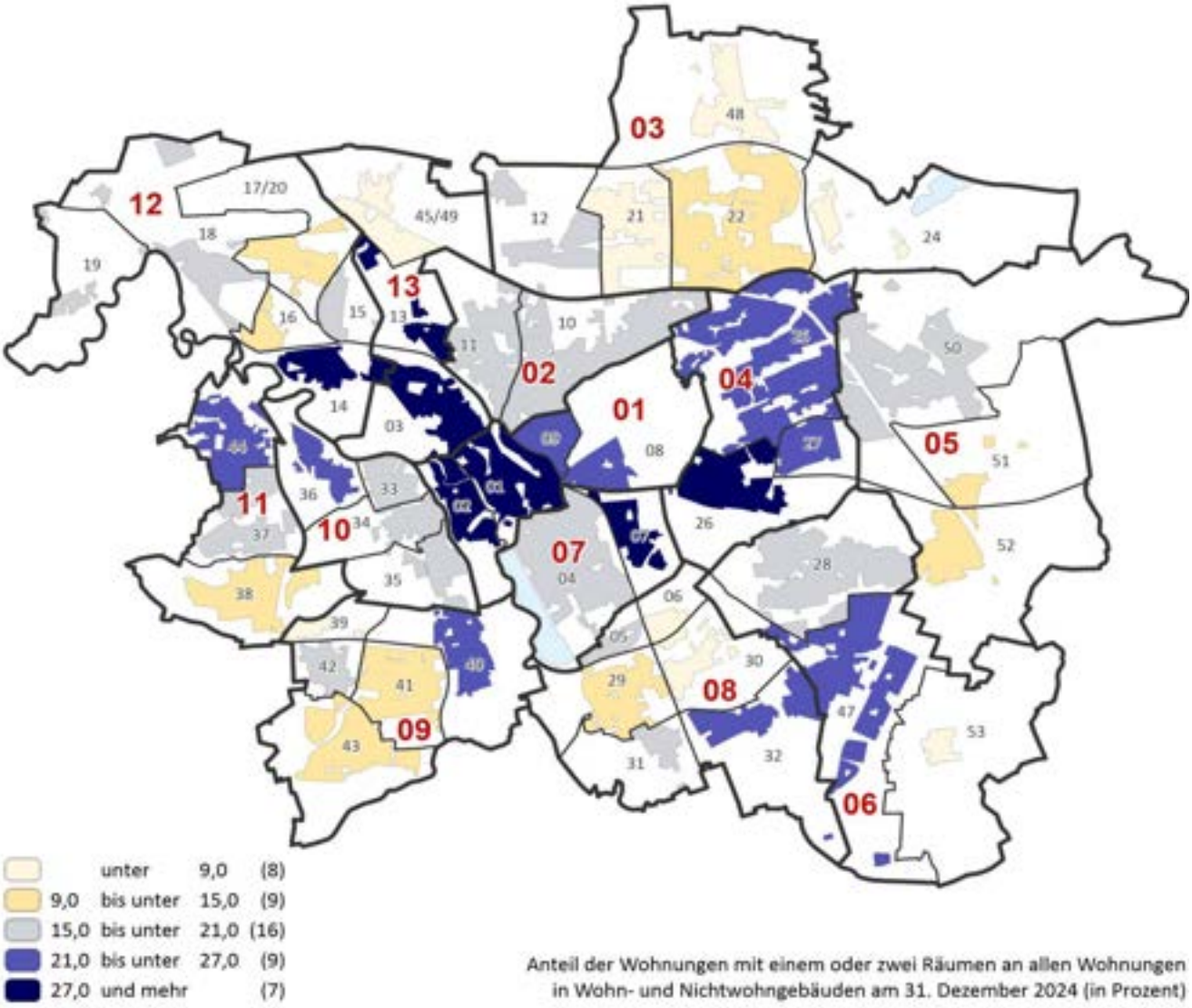

nach Stadtbezirken

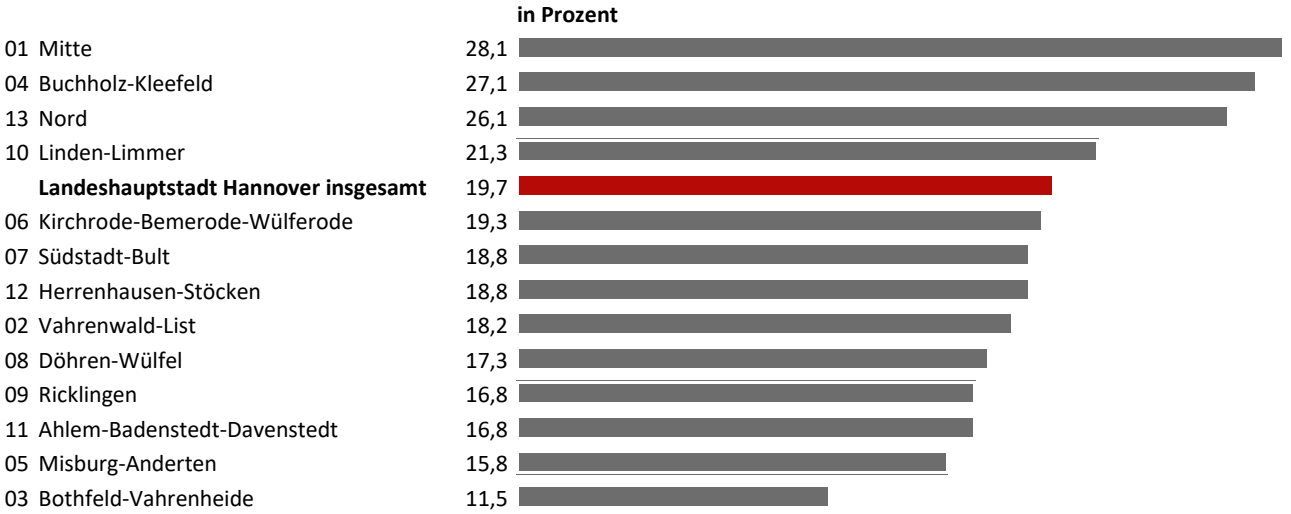

Großwohnungen

nach Stadtteilen

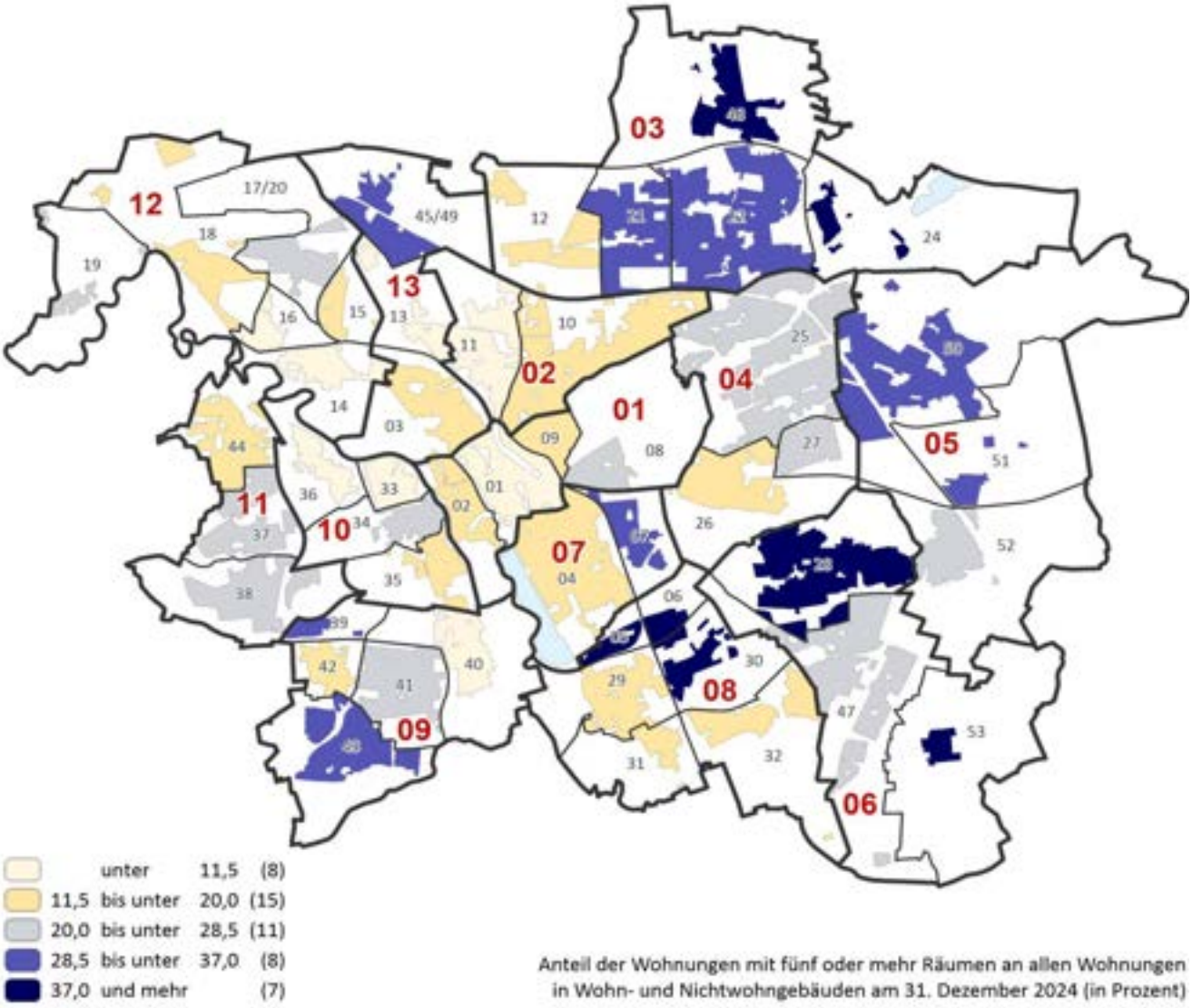

nach Stadtbezirken

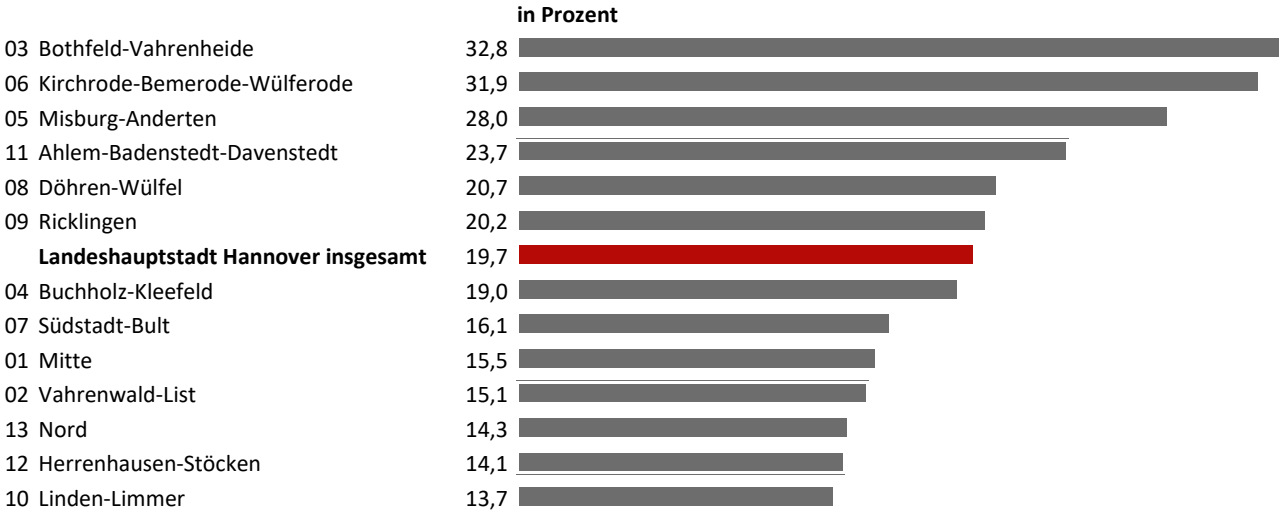

Wohnfläche pro Kopf

nach Stadtteilen

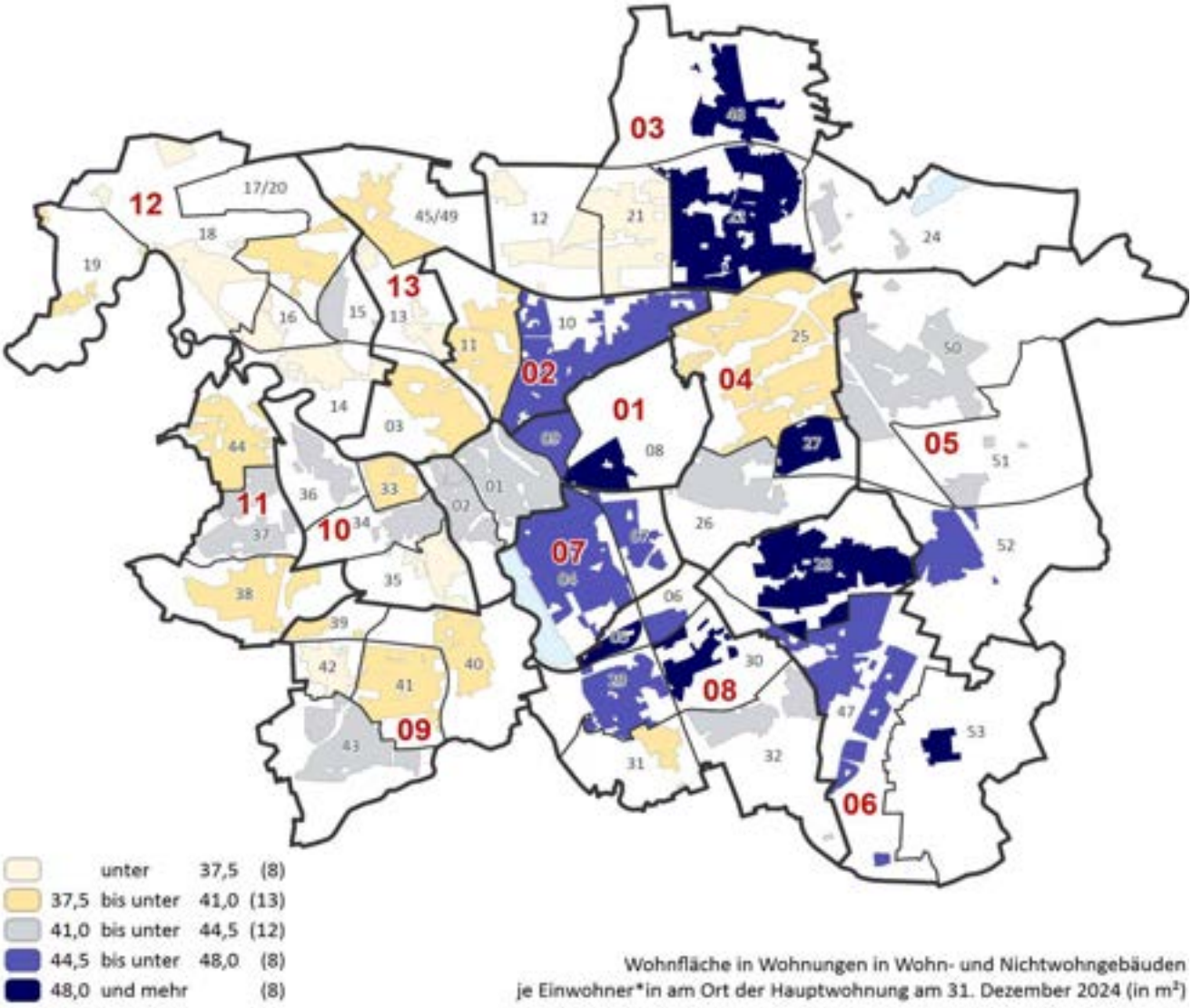

nach Stadtbezirken

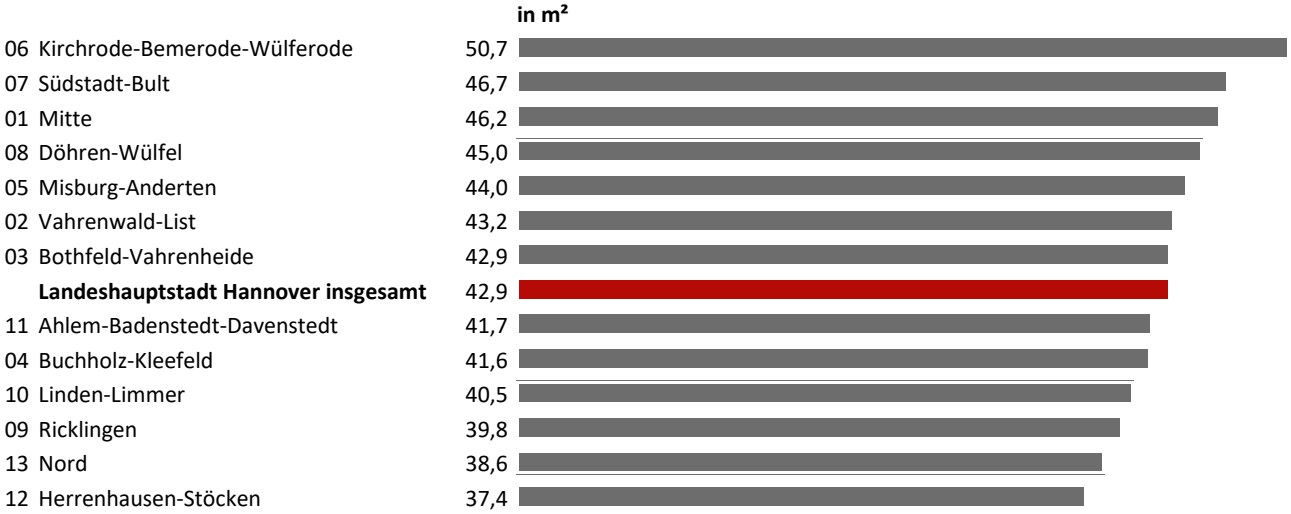

Belegrechtswohnungen

nach Stadtteilen

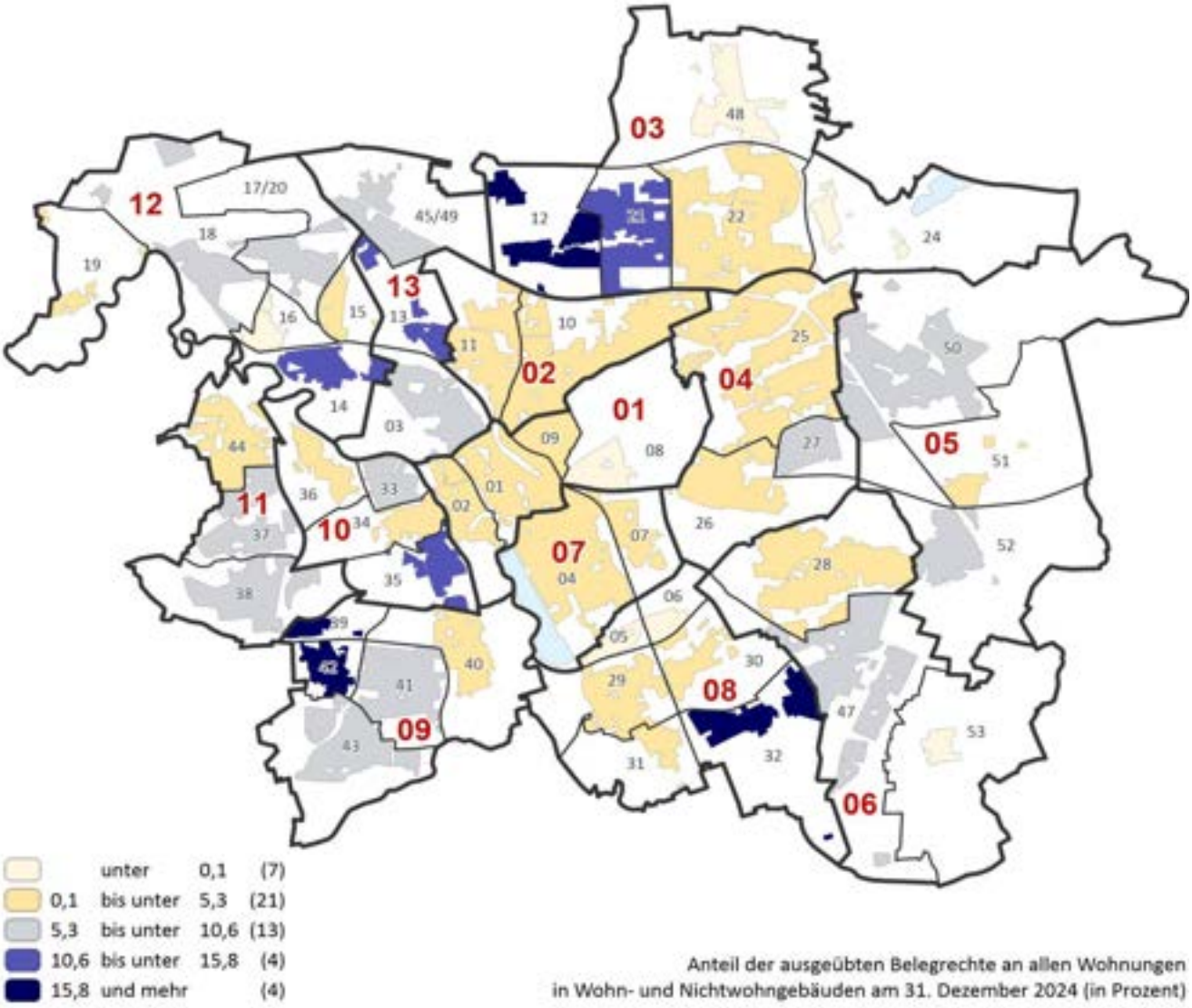

nach Stadtbezirken

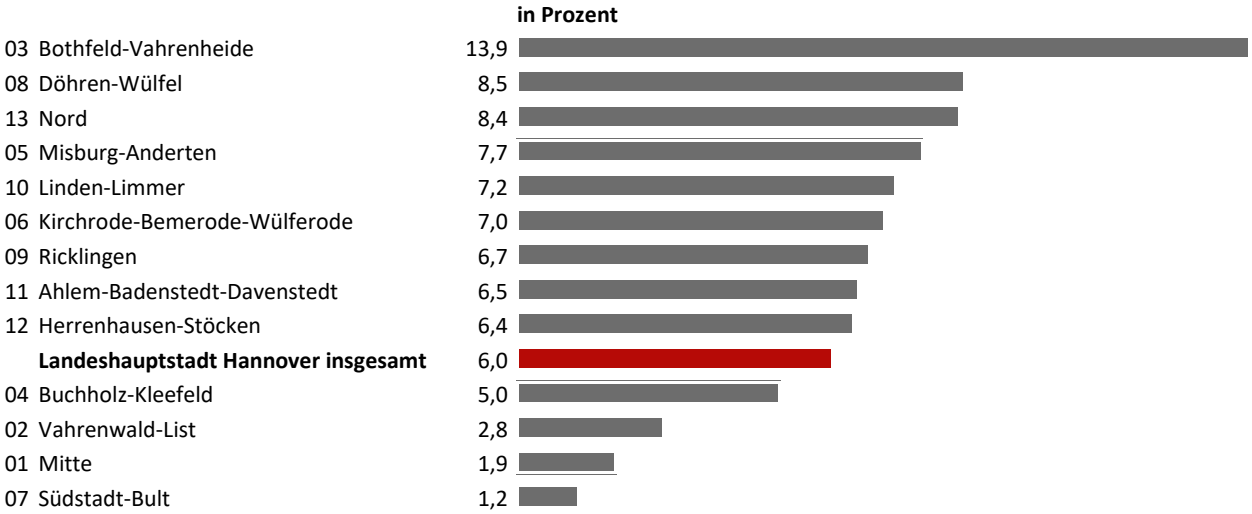

Wohnungen in Wohn- und Nichtwohngebäuden

Landeshauptstadt Hannover Stadtbezirke mit Stadtteilen	Wohnungen in Wohn- und Nichtwohngebäuden am 31.12.2024				Räume in Wohn- und Nichtwohngebäuden		Wohnfläche in Wohn- und Nichtwohngebäuden		Belegrechtswohnungen am 31.12.2024 (in % von Spalte 17)
	insgesamt	davon mit … Räumen (in % von Spalte 17)			insgesamt	durchschnittl. Raumzahl je Wohnung	insgesamt (in 100 m²)	durchschnittl. Wohnfläche je Einw. (in m²)	
		1 - 2 (Kleinwohnung)	3 - 4	5 oder mehr (Großwohnung)					
	17	18	19	20	21	22	23	24	25
Landeshauptstadt Hannover	**309.658**	**19,7**	**60,6**	**19,7**	**1.113.210**	**3,6**	**239.395**	**42,9**	**6,0**
01 Mitte	**24.227**	**28,1**	**56,4**	**15,5**	**79.816**	**3,3**	**17.955**	**46,2**	**1,9**
01 Mitte	7.514	33,2	58,0	8,8	22.655	3,0	4.890	41,8	1,7
02 Calenberger Neustadt	4.741	29,8	56,8	13,4	15.027	3,2	3.292	42,5	4,6
08 Zoo	3.133	25,1	46,7	28,2	11.699	3,7	2.963	58,6	0,0
09 Oststadt	8.839	23,8	58,4	17,8	30.435	3,4	6.811	47,4	1,4
02 Vahrenwald-List	**42.223**	**18,2**	**66,7**	**15,1**	**147.020**	**3,5**	**31.197**	**43,2**	**2,8**
10 List	27.270	19,0	62,1	18,9	96.679	3,5	21.422	45,8	2,1
11 Vahrenwald	14.953	16,6	75,1	8,2	50.341	3,4	9.775	38,4	4,0
03 Bothfeld-Vahrenheide	**23.827**	**11,5**	**55,7**	**32,8**	**98.226**	**4,1**	**21.874**	**42,9**	**13,9**
12 Vahrenheide	4.352	16,1	66,7	17,2	15.529	3,6	3.071	30,2	48,5
21 Sahlkamp	6.261	8,5	61,9	29,6	25.638	4,1	5.310	37,3	11,9
22 Bothfeld	10.855	12,1	52,6	35,3	45.093	4,2	10.185	48,0	4,3
24 Lahe	887	7,7	43,3	49,0	4.097	4,6	995	42,6	0,0
48 Isernhagen-Süd	1.472	8,4	27,4	64,3	7.869	5,3	2.313	76,6	0,0
04 Buchholz-Kleefeld	**25.933**	**27,1**	**53,9**	**19,0**	**89.845**	**3,5**	**20.193**	**41,6**	**5,0**
25 Groß-Buchholz	15.597	25,5	54,5	20,0	54.710	3,5	12.061	40,3	5,1
26 Kleefeld	7.329	31,6	54,5	13,9	23.985	3,3	5.588	42,0	3,0
27 Heideviertel	3.007	24,0	49,6	26,4	11.150	3,7	2.545	48,4	9,1
05 Misburg-Anderten	**18.072**	**15,8**	**56,2**	**28,0**	**70.099**	**3,9**	**15.438**	**44,0**	**7,7**
50 Misburg-Nord	12.149	16,5	54,4	29,1	47.329	3,9	10.496	43,5	7,4
51 Misburg-Süd	1.440	14,4	55,0	30,6	5.779	4,0	1.211	41,8	1,9
52 Anderten	4.483	14,3	61,7	24,0	16.991	3,8	3.731	46,3	10,5
06 Kirchrode-Bemerode-Wülferode	**18.855**	**19,3**	**48,8**	**31,9**	**74.952**	**4,0**	**17.844**	**50,7**	**7,0**
28 Kirchrode	6.185	16,8	41,6	41,6	27.119	4,4	7.005	57,3	1,3
47 Bemerode	12.207	21,1	52,8	26,1	45.548	3,7	10.303	46,9	10,1
53 Wülferode	463	5,2	38,4	56,4	2.285	4,9	535	53,6	0,0
07 Südstadt-Bult	**27.772**	**18,8**	**65,1**	**16,1**	**97.260**	**3,5**	**20.879**	**46,7**	**1,2**
04 Südstadt	26.013	17,5	67,5	15,1	90.776	3,5	19.368	46,8	0,9
07 Bult	1.759	39,1	30,0	31,0	6.484	3,7	1.511	46,1	4,7
08 Döhren-Wülfel	**20.488**	**17,3**	**62,0**	**20,7**	**75.785**	**3,7**	**15.903**	**45,0**	**8,5**
05 Waldhausen	1.114	15,1	47,5	37,4	4.927	4,4	1.245	55,4	0,0
06 Waldheim	738	8,8	40,5	50,7	3.611	4,9	832	46,7	0,0
29 Döhren	8.603	14,0	71,6	14,4	30.798	3,6	6.347	46,8	2,2
30 Seelhorst	1.667	7,9	44,7	47,4	7.686	4,6	1.800	50,0	1,6
31 Wülfel	2.351	15,4	68,7	15,9	8.421	3,6	1.713	38,6	4,2
32 Mittelfeld	6.015	26,7	55,8	17,5	20.342	3,4	3.966	41,0	23,6
09 Ricklingen	**23.948**	**16,8**	**62,9**	**20,2**	**87.430**	**3,7**	**18.323**	**39,8**	**6,7**
39 Bornum	646	8,8	59,8	31,4	2.648	4,1	545	37,7	21,7
40 Ricklingen	8.141	24,9	65,3	9,8	25.975	3,2	5.239	39,9	1,2
41 Oberricklingen	5.782	11,3	63,0	25,7	22.612	3,9	4.425	40,8	9,0
42 Mühlenberg	3.077	19,6	64,8	15,6	10.785	3,5	2.365	31,3	16,6
43 Wettbergen	6.302	10,9	59,3	29,9	25.410	4,0	5.749	44,0	5,3
10 Linden-Limmer	**26.855**	**21,3**	**65,0**	**13,7**	**90.670**	**3,4**	**18.326**	**40,5**	**7,2**
33 Linden-Nord	10.056	20,8	69,8	9,5	33.203	3,3	6.442	39,9	8,0
34 Linden-Mitte	6.936	20,4	58,0	21,7	24.826	3,6	5.273	43,5	2,7
35 Linden-Süd	5.441	18,9	67,4	13,7	18.583	3,4	3.753	37,4	15,7
36 Limmer	4.422	26,9	62,3	10,8	14.058	3,2	2.859	41,0	2,2
11 Ahlem-Badenstedt-Davenstedt	**17.670**	**16,8**	**59,6**	**23,7**	**66.673**	**3,8**	**14.291**	**41,7**	**6,5**
37 Davenstedt	5.418	16,3	56,6	27,1	21.022	3,9	4.698	43,8	8,3
38 Badenstedt	6.312	13,0	61,7	25,3	24.434	3,9	4.983	40,6	9,0
44 Ahlem	5.940	21,1	60,0	18,9	21.217	3,6	4.610	40,8	2,1
12 Herrenhausen-Stöcken	**20.866**	**18,8**	**67,1**	**14,1**	**72.689**	**3,5**	**14.291**	**37,4**	**6,4**
14 Herrenhausen	5.419	27,5	63,4	9,1	16.824	3,1	3.185	37,0	10,8
15 Burg	2.404	17,3	67,3	15,3	8.573	3,6	1.764	43,8	2,7
16 Leinhausen	1.776	9,9	80,0	10,1	6.485	3,7	1.239	33,3	0,0
17/20 Ledeburg/Nordhafen	3.132	10,9	63,1	26,0	12.507	4,0	2.554	40,0	8,4
18 Stöcken	6.925	18,6	69,5	11,9	23.893	3,5	4.619	35,6	6,1
19 Marienwerder	1.210	16,5	61,8	21,7	4.407	3,6	931	37,5	0,1
13 Nord	**18.922**	**26,1**	**59,6**	**14,3**	**62.745**	**3,3**	**12.881**	**38,6**	**8,4**
03 Nordstadt	11.282	30,8	56,7	12,4	35.673	3,2	7.348	40,8	6,8
13 Hainholz	4.248	27,7	64,7	7,6	13.102	3,1	2.661	33,1	13,9
45/49 Vinnhorst/Brink-Hafen	3.392	8,4	62,6	29,0	13.970	4,1	2.872	39,1	6,8

Gebäude und Wohnungen

Methodik

Die vorliegenden statistischen Angaben zum Gebäude- und Wohnungsbestand der Landeshauptstadt Hannover basieren erstmalig auf den im Rahmen des Zensus 2022 gewonnenen Ergebnissen der Gebäude- und Wohnungszählung (GWZ 2022). Diese werden anhand der Angaben, die laufend vom Landesamt für Statistik (LSN) bei den Bauherren und der Bauaufsichtsbehörde zum Baugeschehen in der Landeshauptstadt Hannover abgefragt werden (Statistik der Baufertigstellungen und des Bauabgangs), kleinräumig fortgeschrieben.

Die zuletzt in dieser Reihe veröffentlichten Zahlen zum 31. Dezember 2022 basierten noch auf einer Fortschreibung der Ergebnisse der GWZ 2011 (vgl. Statistische Berichte der Landeshauptstadt Hannover, Strukturdaten der Stadtteile und Stadtbezirke 2024). Für die Stichtage 31. Dezember 2022 und 31. Dezember 2023 hat das LSN den Gebäude- und Wohnungsbestand ebenfalls auf der Basis der GWZ 2022 berechnet und kleinräumig bereitgestellt. Die Ergebnisse dieser nachträglichen Berechnung für die Jahre 2022 und 2023 liegen im Anhang zu dieser Veröffentlichung vor (siehe Anhang zu diesem Kapitel).

Glossar

In den vorangegangenen Karten **(Seiten 63 – 67 / Seiten 70 – 73)** und den Tabellen **(Seite 68 – 69 Spalten 1 – 16 / Seite 75 Spalten 17 – 25)** werden folgende Merkmale dargestellt:

Wohngebäude (ohne Wohnheime) am 31. Dezember 2024	Zu den Wohngebäuden zählen alle für längere Dauer errichteten Bauwerke, die vollständig für die Wohnversorgung von Haushalten bestimmt sind und die mindestens zur Hälfte ihrer Gesamtnutzfläche zu Wohnzwecken genutzt werden. Wohnheime werden nicht berücksichtigt (Spalte 1).
Gebäudegröße	Die Wohngebäude werden nach der Anzahl der Wohnungen im Gebäude in folgende Größenklassen eingeteilt:
Wohngebäude mit 1 oder 2 Wohnungen	• Anzahl der Wohngebäude mit ein und zwei Wohnungen **(Ein- und Zweifamilienhäuser)** sowie deren Anteil an allen Wohngebäuden in Prozent (Spalten 2 – 3 / Karte S. 63).
Wohngebäude mit 3 oder mehr Wohnungen	• Anzahl der Wohngebäude mit drei oder mehr Wohnungen **(Mehrfamilienhäuser)** sowie deren Anteil an allen Wohngebäuden in Prozent (Spalten 4 – 5 / Karte S. 64).
Wohnungen in Wohngebäuden (ohne Wohnheime)	Wohnungen sind nach außen abgeschlossene, zu Wohnzwecken bestimmte, in der Regel zusammenliegende Räume, die die Führung eines Haushaltes ermöglichen. Wohnungen haben einen eigenen Eingang. Eine Küche oder Kochnische muss nicht notwendigerweise vorhanden sein. Zu einer Wohnung können auch außerhalb des eigentlichen Wohnungsabschlusses liegende, zu Wohnzwecken ausgebaute Keller- oder Bodenräume (z.B. Mansarden) gehören. Nicht berücksichtigt werden Wohnungen von Diplomaten oder ausländischen Streitkräften sowie vollständig gewerblich genutzte Wohnungen (Spalte 6).
darin: Wohnfläche (in 100 m^2)	Summe der Wohnflächen in Wohngebäuden in 100 m^2 (Spalte 7).
durchschnittliche Wohnfläche (in m^2) je Wohnung in Wohngebäuden insgesamt	Die durchschnittliche Wohnfläche je Wohnung errechnet sich aus der Summe der Wohnflächen in Wohngebäuden geteilt durch die Anzahl der Wohnungen in Wohngebäuden (ohne Wohnheime) (Karte S. 65).

Wohnungen in Wohngebäuden mit 1 oder 2 Wohnungen	Anzahl der Wohnungen in Wohngebäuden (ohne Wohnheime) mit 1 oder 2 Wohnungen und deren Anteil an allen Wohnungen in Wohngebäuden (ohne Wohnheime) (Spalten 9 – 10).
darin: Wohnfläche (in 100 m²) und durchschnittliche Wohnfläche	Summe der Wohnflächen in Wohnungen in Wohngebäuden mit 1 oder 2 Wohnungen in 100 m² sowie deren durchschnittliche Wohnfläche (Spalte 11 – 12 / Karte S. 66).
Wohnungen in Wohngebäuden mit 3 oder mehr Wohnungen	Anzahl der Wohnungen in Wohngebäuden (ohne Wohnheime) mit 3 oder mehr Wohnungen und deren Anteil an allen Wohnungen in Wohngebäuden (ohne Wohnheime) (Spalten 13 – 14).
darin: Wohnfläche (in 100 m²) und durchschnittliche Wohnfläche	Summe der Wohnflächen in Wohnungen in Wohngebäuden mit 3 oder mehr Wohnungen in 100 m² sowie deren durchschnittliche Wohnfläche (Spalte 15 – 16 / Karte S. 67).
Wohnungen in Wohn- und Nichtwohngebäuden	Zu den Wohn- und Nichtwohngebäuden zählen alle für längere Dauer errichteten Bauwerke, die vollständig oder teilweise für die Wohnversorgung von Haushalten bestimmt sind. Hierzu zählen Wohngebäude einschließlich Wohnheime sowie administrative oder gewerblich genutzte Gebäude (z.B. Bürogebäude, Fabriken, Schulen oder Hotels), wenn in ihnen mindestens eine zu Wohnzwecken genutzte Wohnung vorhanden ist. Bewohnte Unterkünfte, also behelfsmäßige Bauten, die dauerhaft bewohnt werden (z.B. Wohnbaracken, Bau- oder Wohnwagen, Gartenlauben oder Wohncontainer) zählen nicht dazu (Spalte 17).
Wohnungen in Wohn- und Nichtwohngebäuden nach Anzahl der Räume	Die Wohnungen in Wohn- und Nichtwohngebäuden werden nach der Anzahl der Räume in folgende Größenklassen eingeteilt:
1-2 (Kleinwohnungen)	• Wohnungen mit 1 – 2 Räumen (Spalte 18 / Karte S. 70)
	• Wohnungen mit 3 – 4 Räumen (Spalte 19)
5 oder mehr (Großwohnungen)	• Wohnungen mit 5 und mehr Räumen (Spalte 20 / Karte S. 71)
	Dargestellt werden die Anteile der jeweiligen Größenklasse an allen Wohnungen in Wohn- und Nichtwohngebäuden.
Räume in Wohn- und Nichtwohngebäuden	Die Zahl der Räume umfasst alle Wohn-, Ess- und Schlafzimmer und andere separate Räume (z. B. bewohnbare Keller- und Bodenräume) von mindestens 6 m² Größe sowie abgeschlossene Küchen unabhängig von deren Größe. Bad, Toilette, Flur und Wirtschaftsräume werden grundsätzlich nicht mitgezählt. Ein Wohnzimmer mit einer Essecke, Schlafnische oder Kochnische ist als ein Raum zu zählen. Dementsprechend bestehen Wohnungen, in denen es keine bauliche Trennung der einzelnen Wohnbereiche gibt (sogenannte "Loftwohnungen") aus nur einem Raum (Spalte 21).

Durchschnittliche Raumzahl je Wohnung	Die durchschnittliche Raumzahl je Wohnung errechnet sich aus der Gesamtzahl der Räume geteilt durch die Gesamtzahl der Wohnungen in Wohn- und Nichtwohngebäuden (Spalte 22).
Wohnfläche in Wohn- und Nichtwohngebäuden (in 100 m²)	Wohnflächen in Wohn- und Nichtwohngebäuden (in 100 m^2) (Spalte 23). Die Wohnfläche ist dabei definiert als die Grundfläche der Räume, die ausschließlich zu einer Wohnung oder einem Wohnheim gehören und zu Wohnzwecken genutzt werden. Für die Berechnung gelten die Vorgaben der Wohnflächenverordnung (WoFlV), welche die Anrechnung von Flächen unter Dachschrägen, bei eingeschränkter Deckenhöhe oder von Balkonen und Terrassen regelt.
Durchschnittliche Wohnfläche je Einwohner*in (in m²)	Durchschnittliche Wohnfläche von Wohnungen in Wohn- und Nichtwohngebäuden je Einwohner*in (am Ort der Hauptwohnung) in m^2 (Spalte 24 / Karte S. 72).
Belegrechtswohnungen	Anteil der ausgeübten Belegrechte an den Wohnungen in Wohn- und Nichtwohngebäuden. Belegrechtswohnungen sind öffentlich geförderte Mietwohnungen, bei denen der*die Wohnungseigentümer*in der zuständigen Behörde für einen bestimmten Zeitraum ein Belegungsrecht einräumt. Dies bedeutet, dass die Wohnung nur an Wohnungssuchende vermietet werden darf, die einen Wohnberechtigungsschein besitzen und bestimmte Einkommensgrenzen nicht überschreiten. (Spalte 25 / Karte S. 73).

8.
Sozialversicherungspflichtig Beschäftigte am Wohnort
nach Stadtteilen und Stadtbezirken

Sozialversicherungspflichtig Beschäftigte am Wohnort

nach Stadtteilen

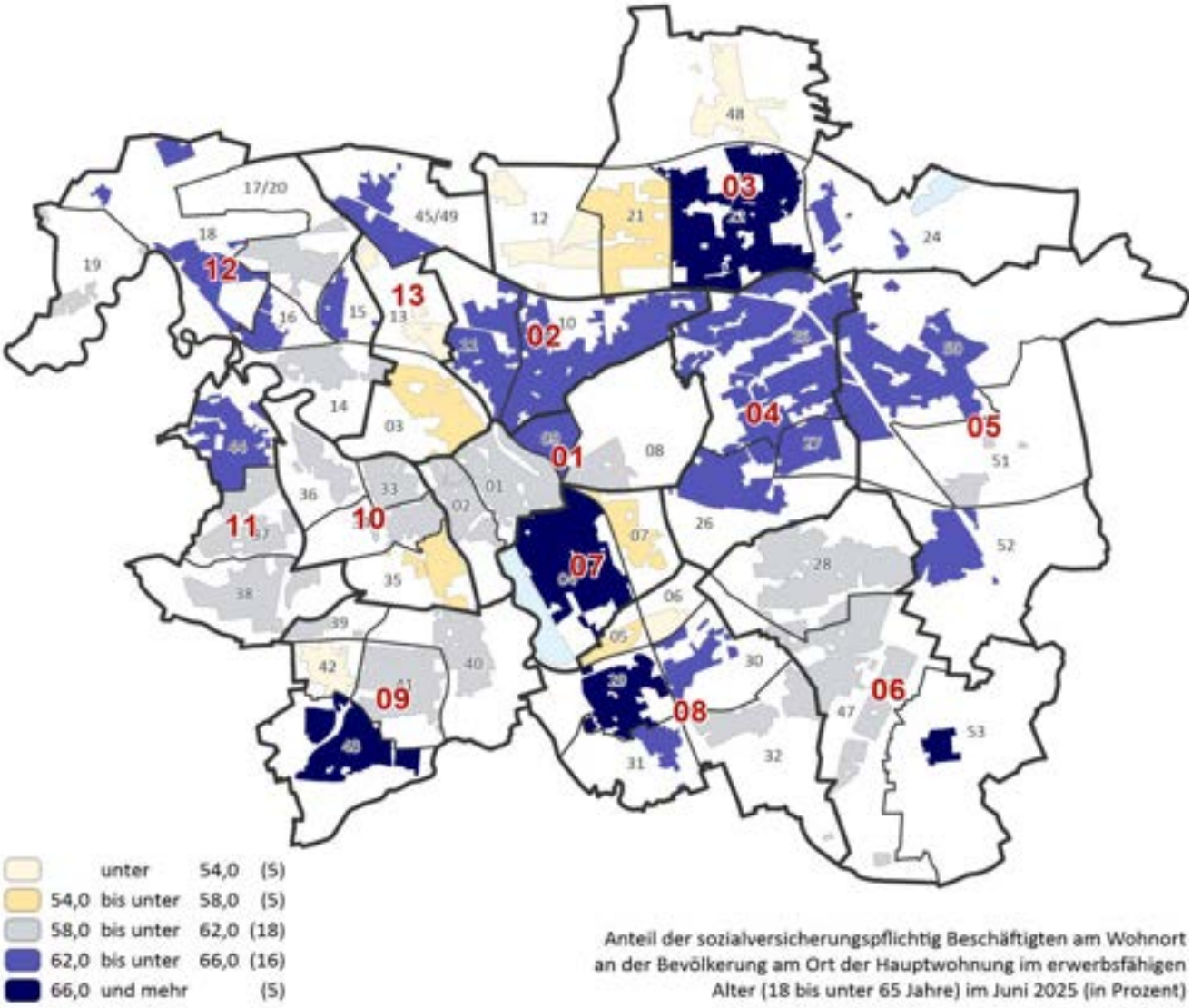

nach Stadtbezirken

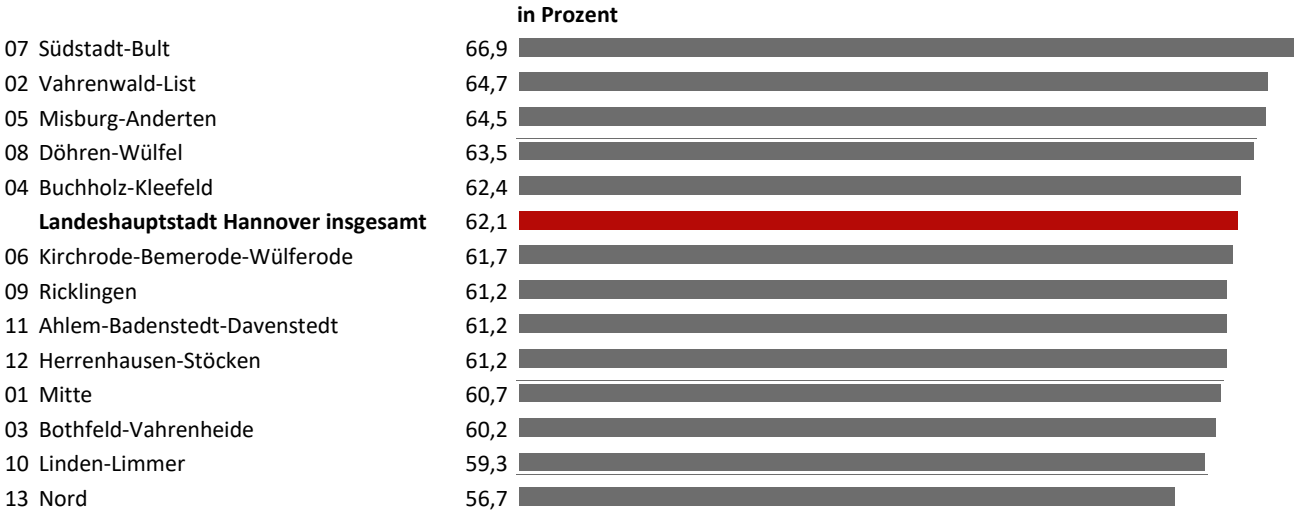

Sozialversicherungspflichtig beschäftigte Frauen am Wohnort

nach Stadtteilen

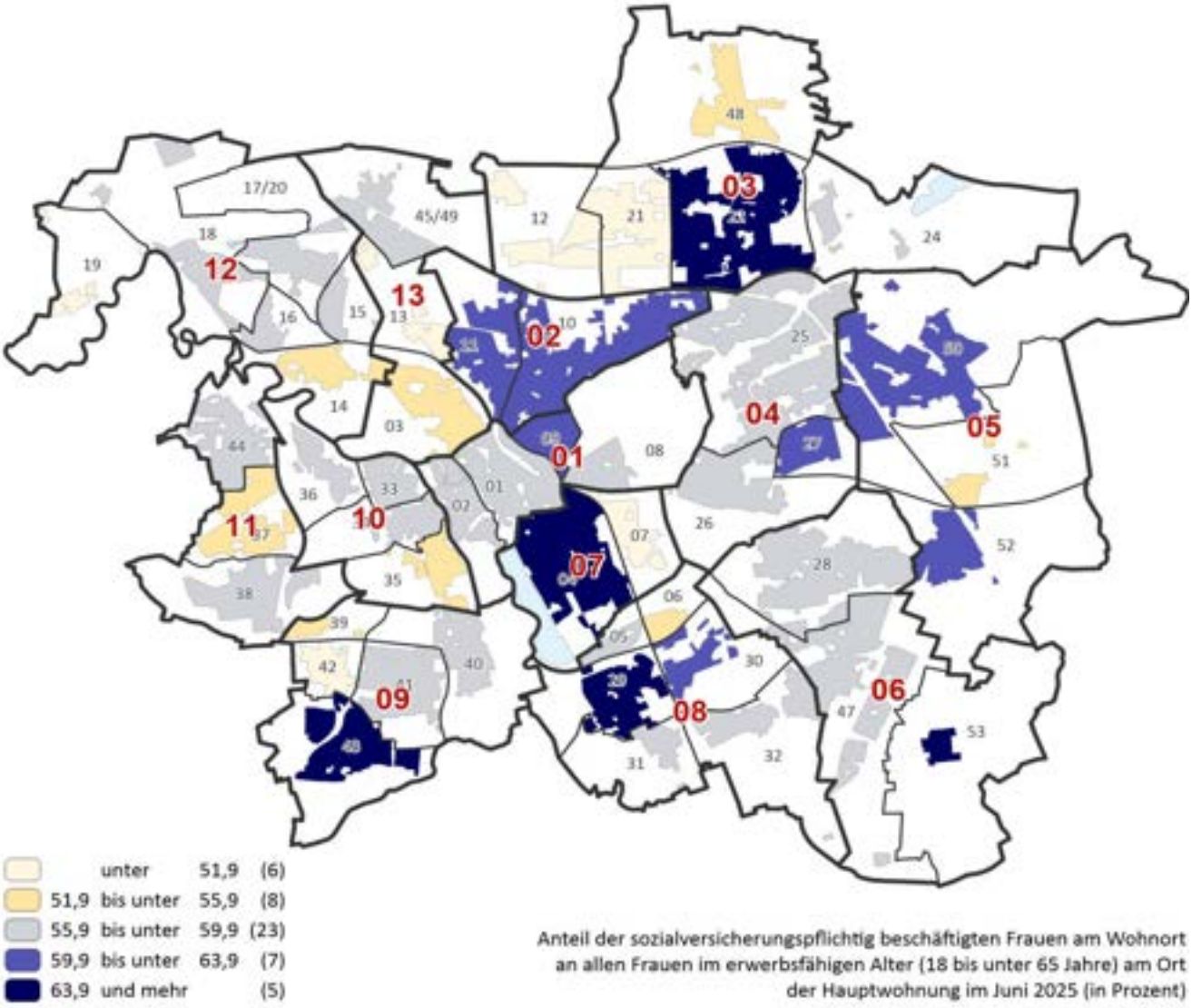

nach Stadtbezirken

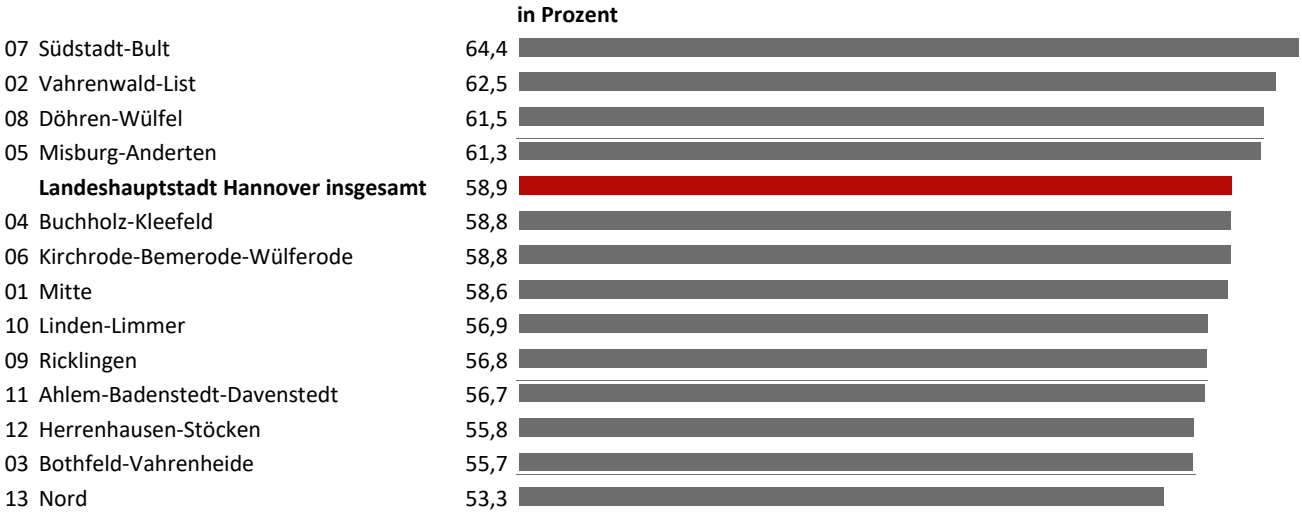

Sozialversicherungspflichtig beschäftigte Ausländer*innen am Wohnort

nach Stadtteilen

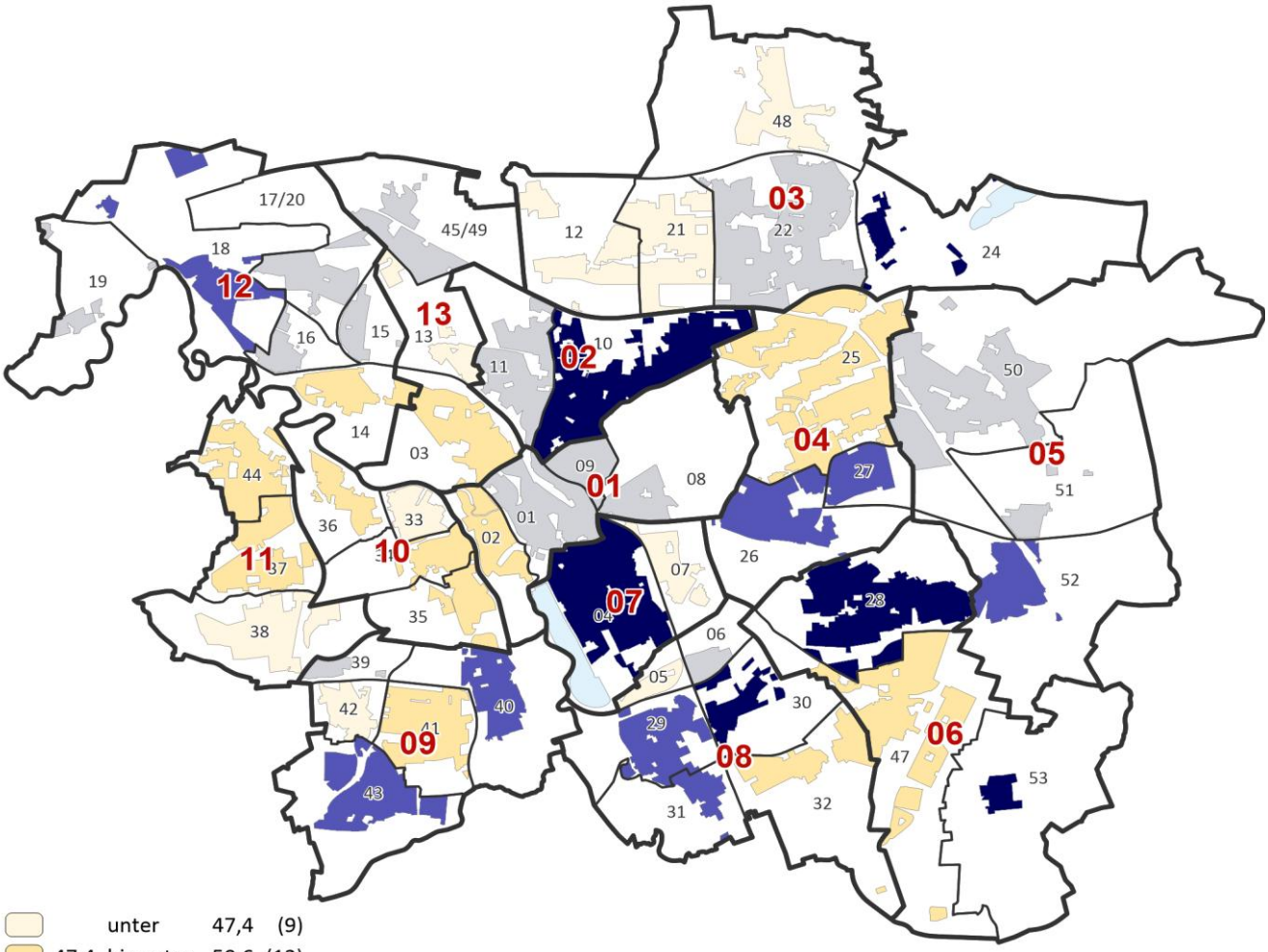

	unter	47,4	(9)
47,4	bis unter	50,6	(12)
50,6	bis unter	53,8	(14)
53,8	bis unter	57,0	(8)
57,0	und mehr		(6)

Anteil der sozialversicherungspflichtig beschäftigten Ausländer*innen an allen Ausländer*innen im erwerbsfähigen Alter (18 bis unter 65 Jahre) am Ort der Hauptwohnung im Juni 2025 (in Prozent)

nach Stadtbezirken

		in Prozent
07	Südstadt-Bult	57,8
02	Vahrenwald-List	55,2
05	Misburg-Anderten	52,4
08	Döhren-Wülfel	52,3
12	Herrenhausen-Stöcken	51,8
01	Mitte	51,7
04	Buchholz-Kleefeld	51,4
	Landeshauptstadt Hannover insgesamt	51,1
06	Kirchrode-Bemerode-Wülferode	50,4
09	Ricklingen	50,3
10	Linden-Limmer	48,5
11	Ahlem-Badenstedt-Davenstedt	48,4
13	Nord	48,2
03	Bothfeld-Vahrenheide	47,6

Sozialversicherungspflichtig Beschäftigte im Alter von unter 25 Jahren am Wohnort

nach Stadtteilen

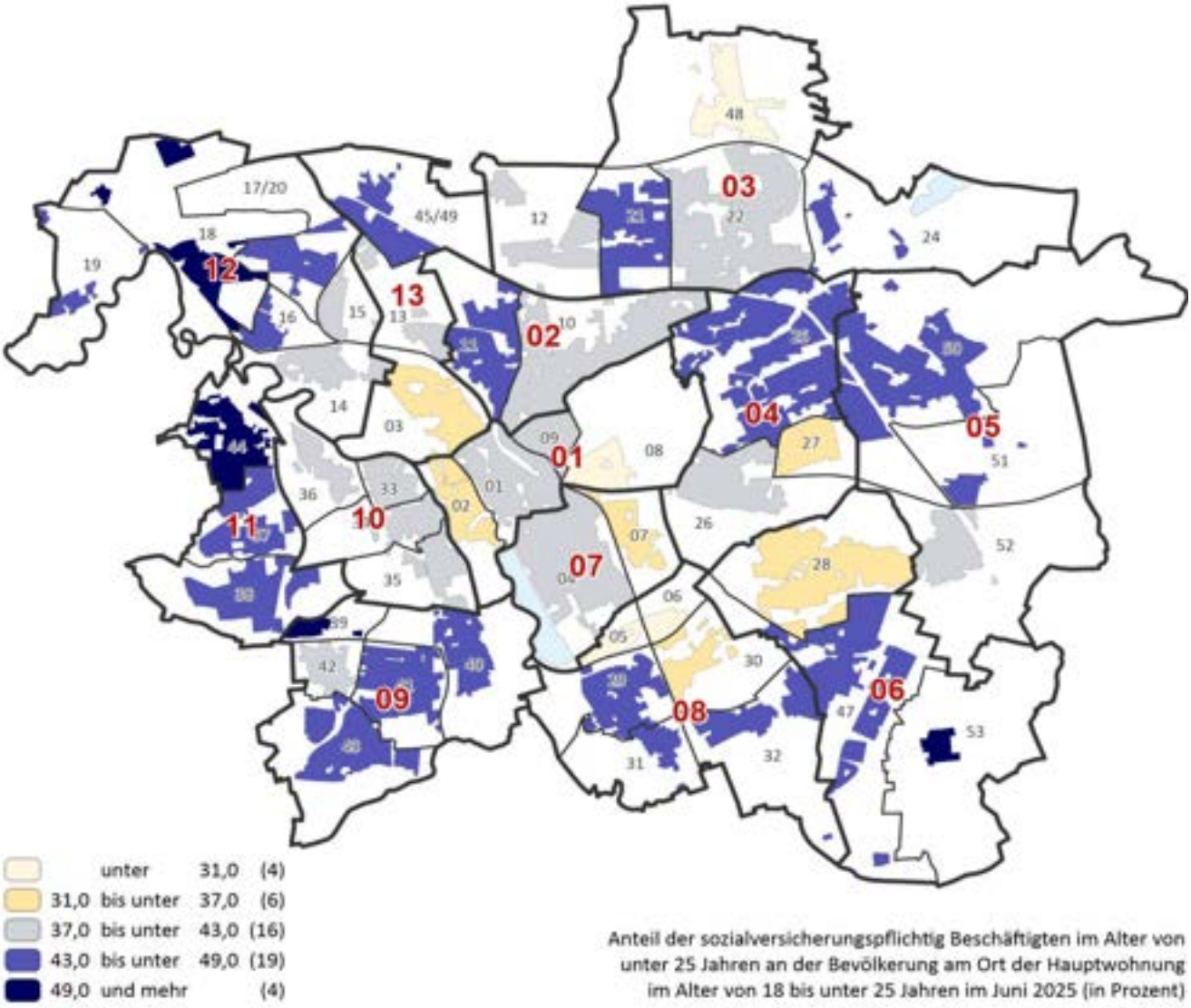

nach Stadtbezirken

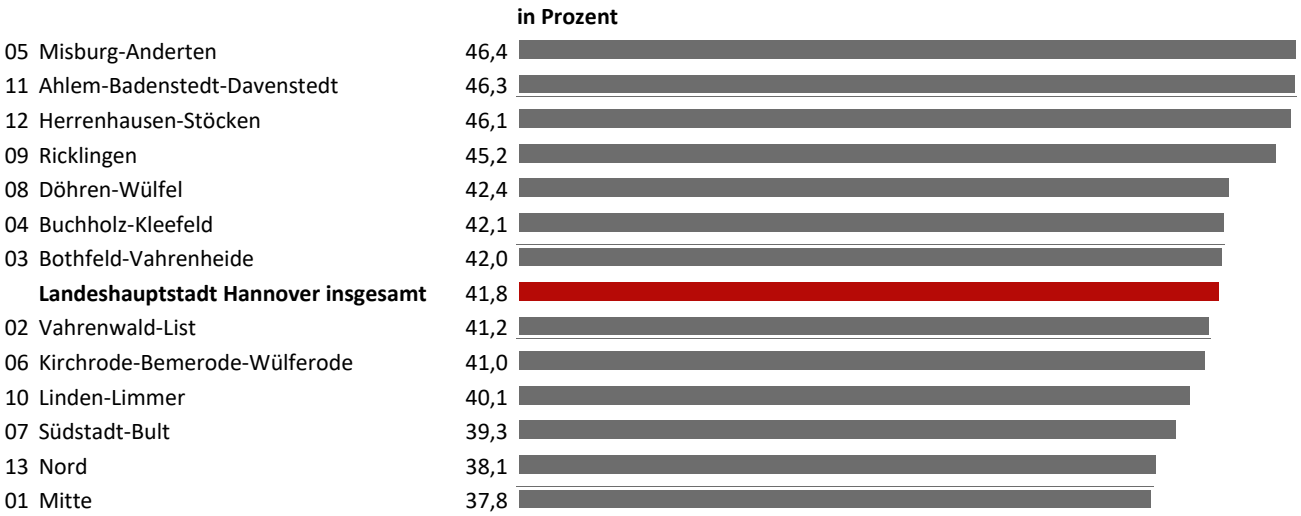

Sozialversicherungspflichtig Beschäftigte im Alter von 55 Jahren und älter am Wohnort

nach Stadtteilen

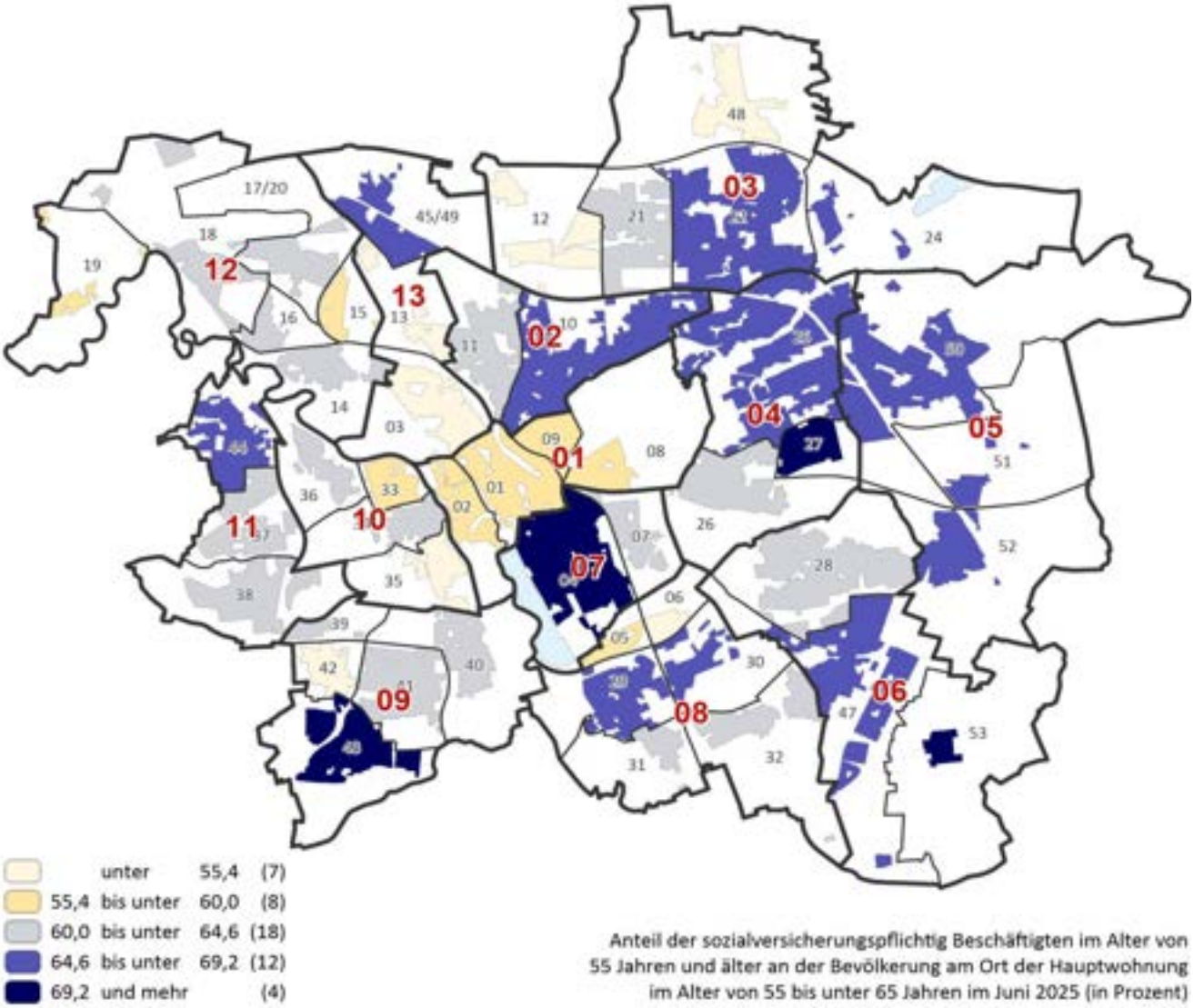

nach Stadtbezirken

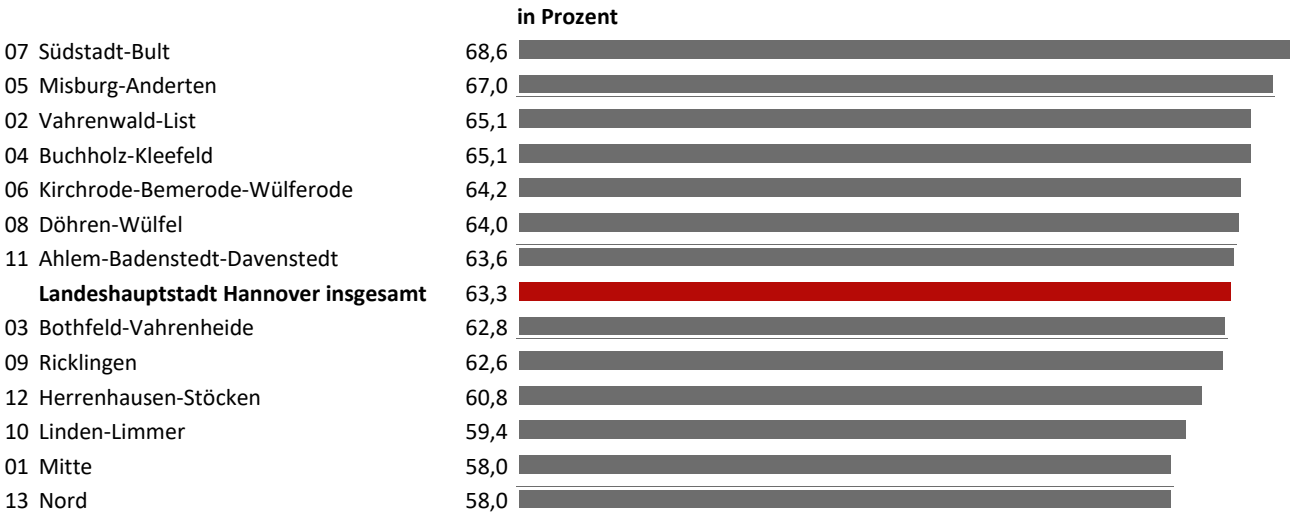

Sozialversicherungspflichtig Beschäftigte ohne Berufsabschluss

nach Stadtteilen

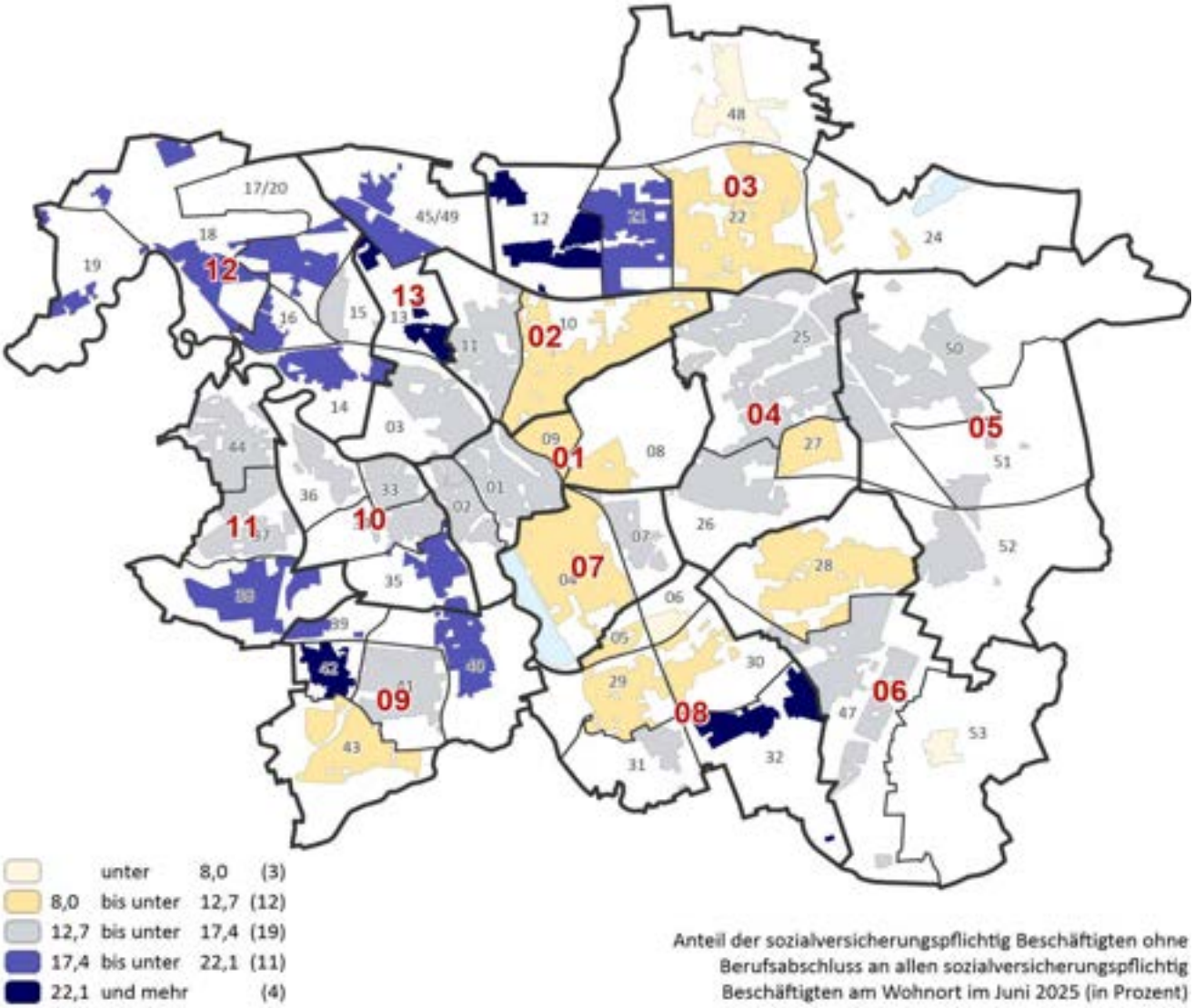

nach Stadtbezirken

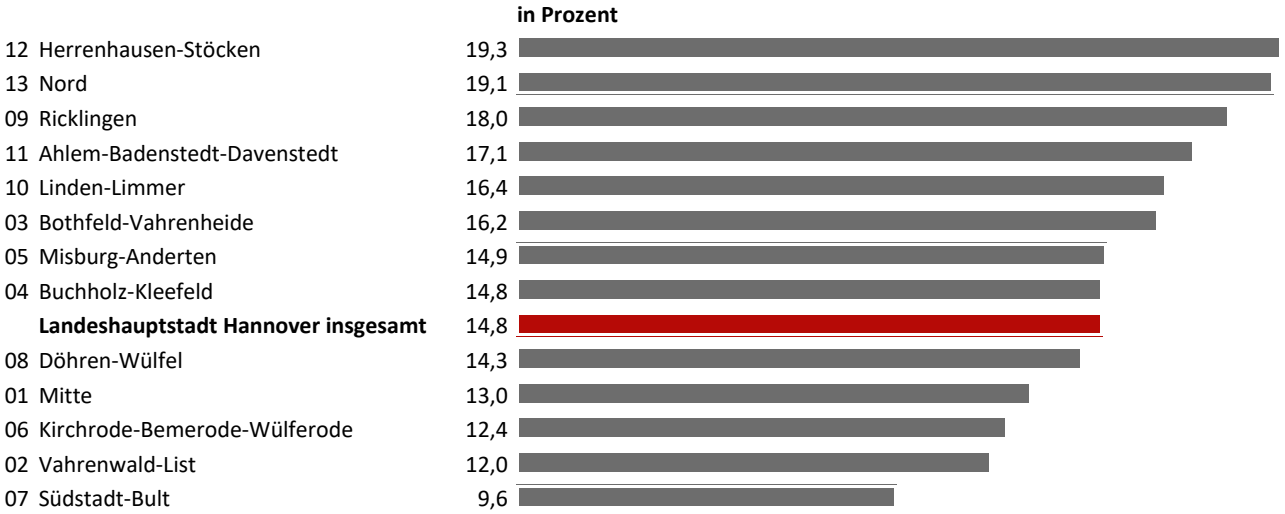

Sozialversicherungspflichtig Beschäftigte mit akademischem Berufsabschluss

nach Stadtteilen

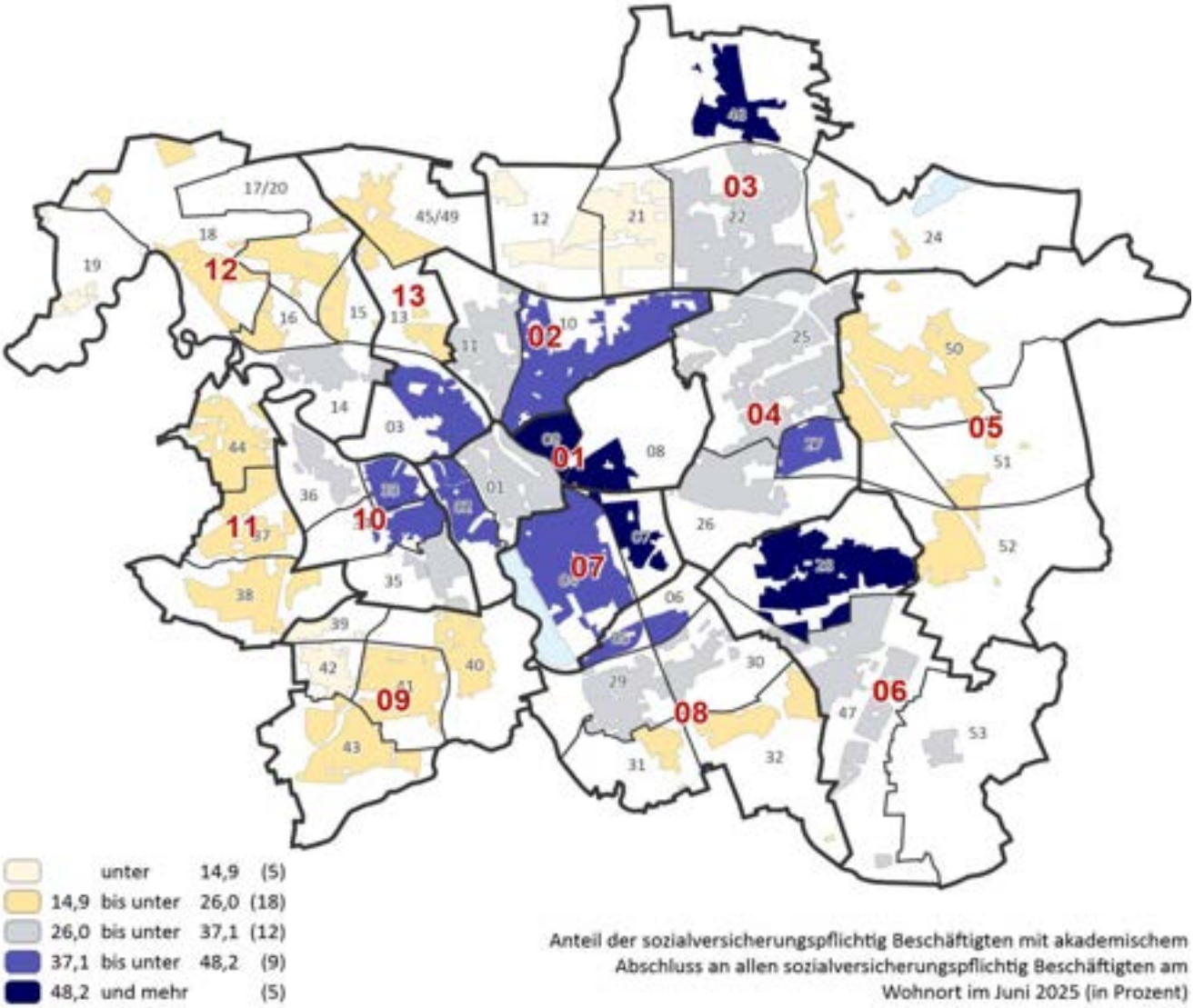

nach Stadtbezirken

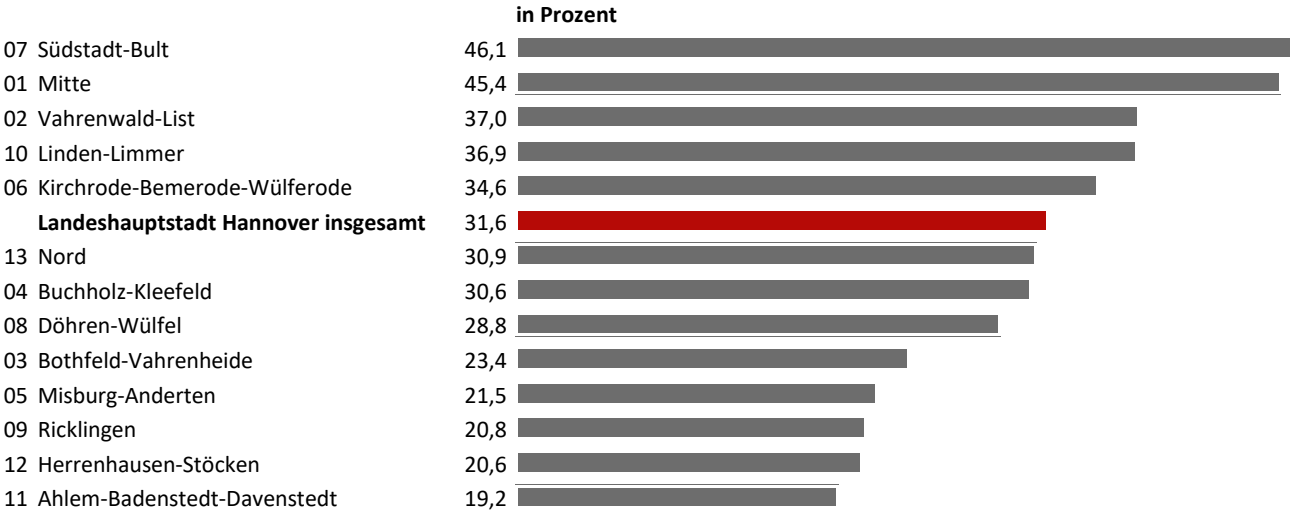

Sozialversicherungspflichtig Beschäftigte am Wohnort

Landeshauptstadt Hannover Stadtbezirke mit Stadtteilen	Sozialversicherungspflichtig Beschäftigte am Wohnort im Juni 2025							
	insgesamt	darunter (in Prozent von Spalte 1)						
		Frauen	Ausländer* innen	im Alter von unter 25 Jahren	im Alter von 55 Jahren und älter	ohne Berufs-abschluss	mit anerk. Berufsabschluss	
							insgesamt	darunter mit einem akademischen Abschluss
	1	2	3	4	5	6	7	8
Landeshauptstadt Hannover	**226.572**	**46,7**	**21,4**	**8,7**	**21,0**	**14,8**	**76,7**	**31,6**
01 Mitte	**17.332**	**46,1**	**22,3**	**8,8**	**15,7**	**13,0**	**78,7**	**45,4**
01 Mitte	5.434	41,2	32,1	10,9	13,1	16,8	70,9	36,6
02 Calenberger Neustadt	3.465	45,7	22,3	9,8	12,5	14,9	77,8	46,9
08 Zoo	1.959	51,6	13,1	6,0	23,3	8,3	85,5	54,4
09 Oststadt	6.474	48,9	16,9	7,4	17,2	10,1	83,6	49,2
02 Vahrenwald-List	**32.203**	**48,3**	**18,3**	**7,1**	**19,2**	**12,0**	**81,1**	**37,0**
10 List	20.736	49,6	15,3	6,4	20,3	10,1	83,9	42,6
11 Vahrenwald	11.467	45,9	23,7	8,5	17,3	15,5	76,1	26,9
03 Bothfeld-Vahrenheide	**17.539**	**46,6**	**22,6**	**8,8**	**26,3**	**16,2**	**73,1**	**23,4**
12 Vahrenheide	3.131	43,8	38,2	11,5	22,2	26,1	56,5	12,2
21 Sahlkamp	4.655	44,1	29,5	10,9	24,4	21,7	66,1	14,7
22 Bothfeld	7.922	49,3	13,7	6,7	28,5	10,6	82,3	30,1
24 Lahe	953	42,2	23,4	9,0	25,6	11,0	74,5	24,8
48 Isernhagen-Süd	878	49,7	10,6	5,7	32,1	6,8	85,6	48,3
04 Buchholz-Kleefeld	**18.564**	**47,7**	**23,7**	**9,1**	**22,0**	**14,8**	**76,3**	**30,6**
25 Groß-Buchholz	11.321	47,1	26,4	9,6	21,8	15,9	74,1	27,2
26 Kleefeld	5.486	48,3	20,1	9,0	20,5	13,7	78,8	35,5
27 Heideviertel	1.757	49,3	18,0	6,4	28,2	10,9	82,6	37,4
05 Misburg-Anderten	**13.784**	**47,1**	**19,6**	**8,7**	**25,2**	**14,9**	**76,4**	**21,5**
50 Misburg-Nord	9.435	48,1	18,6	9,4	25,1	15,1	76,1	21,7
51 Misburg-Süd	1.124	41,6	26,2	9,4	25,4	16,3	74,2	17,1
52 Anderten	3.225	45,8	20,2	6,7	25,3	13,6	78,0	22,5
06 Kirchrode-Bemerode-Wülferode	**13.256**	**49,0**	**17,3**	**8,5**	**24,9**	**12,4**	**79,7**	**34,6**
28 Kirchrode	4.066	50,4	13,5	6,1	28,2	8,8	84,2	48,8
47 Bemerode	8.706	48,3	19,6	9,7	23,2	14,4	77,1	28,3
53 Wülferode	484	51,2	8,5	7,2	26,2	7,2	88,8	30,4
07 Südstadt-Bult	**21.176**	**49,8**	**12,7**	**7,1**	**17,6**	**9,6**	**85,5**	**46,1**
04 Südstadt	20.075	49,9	12,2	6,8	17,4	9,4	85,8	46,0
07 Bult	1.101	48,0	21,2	11,6	20,7	13,8	79,5	49,0
08 Döhren-Wülfel	**14.259**	**48,1**	**19,7**	**8,5**	**24,0**	**14,3**	**77,6**	**28,8**
05 Waldhausen	761	51,2	13,0	5,4	27,7	9,6	85,5	47,7
06 Waldheim	536	49,1	7,8	6,2	34,3	6,7	87,7	47,4
29 Döhren	6.007	50,0	14,6	7,5	23,3	11,4	82,8	31,3
30 Seelhorst	1.425	49,1	9,8	6,5	30,6	8,1	86,5	34,4
31 Wülfel	1.888	44,8	26,1	8,7	21,6	16,3	72,9	23,1
32 Mittelfeld	3.642	45,4	31,7	11,7	21,7	22,5	65,0	18,9
09 Ricklingen	**17.034**	**45,1**	**25,8**	**9,3**	**23,1**	**18,0**	**71,6**	**20,8**
39 Bornum	520	45,4	31,2	11,3	23,8	19,8	67,3	14,0
40 Ricklingen	5.431	43,3	29,9	10,6	19,2	19,1	70,8	23,8
41 Oberricklingen	4.051	45,6	22,7	9,1	24,2	16,5	73,9	22,1
42 Mühlenberg	2.153	39,1	48,8	11,9	19,7	31,9	50,5	10,1
43 Wettbergen	4.879	49,2	13,0	6,6	27,8	11,5	80,1	21,8
10 Linden-Limmer	**19.503**	**45,3**	**20,8**	**8,7**	**18,6**	**16,4**	**75,5**	**36,9**
33 Linden-Nord	7.101	45,8	15,7	7,5	17,7	14,6	79,1	40,0
34 Linden-Mitte	5.232	46,0	18,9	8,0	20,5	15,6	76,7	39,7
35 Linden-Süd	4.122	44,0	32,5	12,0	16,4	21,5	66,2	31,0
36 Limmer	3.048	44,8	20,0	8,4	20,1	15,0	77,3	33,1
11 Ahlem-Badenstedt-Davenstedt	**12.600**	**45,5**	**22,2**	**9,1**	**24,8**	**17,1**	**73,3**	**19,2**
37 Davenstedt	3.626	45,3	20,3	7,9	27,0	16,9	74,3	19,9
38 Badenstedt	4.567	46,3	22,8	9,9	25,3	18,2	71,5	18,4
44 Ahlem	4.407	44,8	23,2	9,1	22,6	16,0	74,4	19,4
12 Herrenhausen-Stöcken	**15.526**	**42,5**	**30,2**	**11,0**	**19,0**	**19,3**	**70,0**	**20,6**
14 Herrenhausen	3.596	41,7	31,1	11,6	14,9	19,2	71,3	32,4
15 Burg	1.585	45,4	19,7	7,2	21,8	13,4	77,6	23,0
16 Leinhausen	1.508	42,7	33,1	10,9	16,3	21,0	67,0	18,7
17/20 Ledeburg/Nordhafen	2.480	42,2	27,5	11,0	23,1	19,3	70,0	16,2
18 Stöcken	5.430	42,7	33,1	11,9	19,0	20,9	67,8	15,8
19 Marienwerder	927	40,6	29,6	9,6	23,4	18,1	69,0	14,5
13 Nord	**13.718**	**42,8**	**29,1**	**10,9**	**16,9**	**19,1**	**70,1**	**30,9**
03 Nordstadt	7.678	43,9	25,5	10,9	14,9	17,2	73,9	41,0
13 Hainholz	3.142	40,1	39,5	12,2	16,3	24,9	61,1	19,7
45/49 Vinnhorst/Brink-Hafen	2.898	43,1	27,3	9,6	23,1	17,7	69,7	16,3
keinem Stadtbezirk zuzuordnen	**78**	**50,0**	**33,3**	*****	*****	**24,4**	**62,8**	**21,8**

Sozialversicherungspflichtig Beschäftigte am Wohnort

noch Sozialversicherungspflichtig Beschäftigte am Wohnort im Juni 2025						nachrichtl.: ausschließlich geringfügig entlohnt Beschäftigte im Juni 2025		Gebiet
Anteil an der jeweiligen Bevölkerungsgruppe am Ort der Hauptwohnung (in Prozent)...								
...im Alter von 18 bis unter 65 Jahren			...in der entsprechenden Altersgruppe					
insgesamt	Frauen	Ausländer* innen	unter 25 Jahre	25 bis unter 55 Jahre	55 Jahre und älter	absolut	Anteil an der Bev. im erwerbsfähigen Alter (in Prozent)	
9	10	11	12	13	14	15	16	
62,1	**58,9**	**51,1**	**41,8**	**65,6**	**63,3**	**29.201**	**8,0**	**Stadt insg.**
60,7	**58,6**	**51,7**	**37,8**	**66,1**	**58,0**	**2.411**	**8,4**	**01**
59,9	56,1	52,0	40,0	65,2	56,9	828	9,1	01
58,4	57,5	48,8	35,5	64,1	56,0	578	9,7	02
60,2	59,1	50,7	30,2	67,1	57,2	240	7,4	08
63,0	60,8	53,7	39,5	67,7	59,8	765	7,4	09
64,7	**62,5**	**55,2**	**41,2**	**68,3**	**65,1**	**3.595**	**7,2**	**02**
65,2	63,3	57,3	39,3	68,9	66,5	2.213	7,0	10
63,6	61,1	53,0	44,1	67,3	62,4	1.382	7,7	11
60,2	**55,7**	**47,6**	**42,0**	**62,8**	**62,8**	**2.582**	**8,9**	**03**
52,6	46,0	43,8	42,4	54,4	54,0	574	9,6	12
57,4	51,0	45,3	44,6	58,8	61,4	774	9,5	21
66,2	63,9	53,1	41,8	69,6	68,2	948	7,9	22
65,0	56,7	63,9	43,4	69,0	66,7	124	8,5	24
53,3	52,5	47,0	25,5	59,5	52,7	162	9,8	48
62,4	**58,8**	**51,4**	**42,1**	**65,8**	**65,1**	**2.216**	**7,5**	**04**
62,4	58,4	50,0	44,3	65,1	65,5	1.295	7,1	25
62,0	59,1	54,6	39,3	66,8	62,6	699	7,9	26
63,9	60,6	54,4	36,6	66,5	69,4	222	8,1	27
64,5	**61,3**	**52,4**	**46,4**	**67,1**	**67,0**	**1.719**	**8,0**	**05**
64,5	62,0	51,6	48,0	66,9	66,6	1.136	7,8	50
61,8	55,4	53,6	48,2	62,1	68,1	172	9,5	51
65,8	61,2	53,9	40,3	69,4	67,8	411	8,4	52
61,7	**58,8**	**50,4**	**41,0**	**65,0**	**64,2**	**1.647**	**7,7**	**06**
60,9	59,3	59,9	31,8	66,4	61,1	522	7,8	28
61,2	57,5	47,5	44,2	63,5	65,2	1.071	7,5	47
83,4	85,5	97,6	59,3	88,0	81,9	54	9,3	53
66,9	**64,4**	**57,8**	**39,3**	**71,2**	**68,6**	**2.352**	**7,4**	**07**
67,8	65,5	60,2	40,2	71,9	69,2	2.151	7,3	04
54,0	48,8	41,0	31,4	59,2	61,0	201	9,9	07
63,5	**61,5**	**52,3**	**42,4**	**67,4**	**64,0**	**1.705**	**7,6**	**08**
56,6	56,0	47,1	24,6	62,1	58,9	126	9,4	05
53,1	52,5	52,5	26,4	60,3	51,8	82	8,1	06
67,4	65,6	53,9	45,9	71,4	66,6	624	7,0	29
65,0	63,4	58,8	33,7	70,0	68,7	190	8,7	30
64,7	59,3	54,6	44,3	68,7	64,3	229	7,8	31
59,7	58,3	50,1	45,9	62,2	62,2	454	7,4	32
61,2	**56,8**	**50,3**	**45,2**	**63,8**	**62,6**	**2.307**	**8,3**	**09**
59,6	53,8	51,4	49,2	61,5	60,8	68	7,8	39
61,8	57,9	54,6	48,1	64,9	60,7	720	8,2	40
60,7	57,5	50,0	43,9	63,7	61,2	510	7,6	41
50,2	40,7	42,7	40,7	51,3	53,5	421	9,8	42
67,6	64,2	55,9	44,9	70,5	69,2	588	8,1	43
59,3	**56,9**	**48,5**	**40,1**	**62,9**	**59,4**	**2.710**	**8,2**	**10**
59,1	57,3	45,1	38,2	63,0	57,5	998	8,3	33
60,7	59,4	50,2	40,1	63,5	63,6	642	7,4	34
56,8	52,5	49,9	42,9	60,7	54,8	672	9,3	35
61,1	58,1	49,6	39,4	64,9	62,4	398	8,0	36
61,2	**56,7**	**48,4**	**46,3**	**63,1**	**63,6**	**1.666**	**8,1**	**11**
60,6	54,8	47,8	43,0	62,7	63,1	505	8,4	37
60,6	56,9	47,1	46,0	62,7	63,1	623	8,3	38
62,3	58,0	50,2	49,3	63,8	64,7	538	7,6	44
61,2	**55,8**	**51,8**	**46,1**	**64,6**	**60,8**	**2.043**	**8,1**	**12**
58,2	53,7	48,9	37,9	62,9	61,2	566	9,2	14
63,2	59,0	53,1	42,2	67,8	59,9	210	8,4	15
62,5	56,7	52,9	47,3	65,4	63,7	189	7,8	16
61,1	55,9	50,8	48,5	63,7	61,5	295	7,3	17/20
62,6	57,0	53,9	52,5	65,5	60,4	652	7,5	18
59,9	50,5	50,6	48,4	62,6	58,5	131	8,5	19
56,7	**53,3**	**48,2**	**38,1**	**60,8**	**58,0**	**2.229**	**9,2**	**13**
55,6	52,9	47,4	34,1	61,4	55,3	1.333	9,7	03
53,9	50,2	47,1	42,7	56,4	54,2	519	8,9	13
63,3	58,2	52,0	47,4	65,0	67,4	377	8,2	45/49
-	**-**	**-**	**-**	**-**	**-**	**19**	**-**	**99**

Sozialversicherungspflichtig Beschäftigte

Glossar

In den vorangegangenen Karten **(Seiten 81 – 87)** und der Tabelle **(Seiten 88 – 89 Spalten 1 – 16)** werden folgende Merkmale dargestellt:

Sozialversicherungspflichtig Beschäftigte am Wohnort im Juni 2025

Sozialversicherungspflichtig Beschäftigte sind alle Arbeitnehmer*innen einschließlich der zu ihrer Berufsausbildung Beschäftigten (Auszubildende u.ä.), die in der gesetzlichen Kranken-, Renten- oder Pflegeversicherung und/oder beitragspflichtig nach dem Recht der Arbeitsförderung sind oder für die von den Arbeitgebern Beitragsanteile nach dem Recht der Arbeitsförderung gezahlt werden. Nicht zu den sozialversicherungspflichtig Beschäftigten zählen grundsätzlich Selbstständige, mithelfende Familienangehörige, Verbeamtete sowie kurzfristig Beschäftigte. Die Beschäftigten werden nach den dem Arbeitgeber mitgeteilten Angaben räumlich dem Wohnort zugeordnet (= Wohnortprinzip) (Spalte 1).

Sozialversicherungspflichtig beschäftigte Frauen

Anteil der sozialversicherungspflichtig beschäftigten Frauen (in Prozent) an allen sozialversicherungspflichtig Beschäftigten am Wohnort (Spalte 2)

Sozialversicherungspflichtig beschäftigte Ausländer*innen

Anteil der sozialversicherungspflichtig beschäftigten Ausländer*innen (in Prozent) an allen sozialversicherungspflichtig Beschäftigten am Wohnort (Spalte 3)

Sozialversicherungspflichtig Beschäftigte im Alter von unter 25 Jahren

Anteil der sozialversicherungspflichtig Beschäftigten im Alter von unter 25 Jahren (in Prozent) an allen sozialversicherungspflichtig Beschäftigten am Wohnort (Spalte 4)

Sozialversicherungspflichtig Beschäftigte im Alter von 55 Jahren und älter

Anteil der sozialversicherungspflichtig Beschäftigten im Alter von 55 Jahren und älter (in Prozent) an allen sozialversicherungspflichtig Beschäftigten am Wohnort (Spalte 5)

Sozialversicherungspflichtig Beschäftigte nach Art des Berufsabschlusses

Anteil der sozialversicherungspflichtig Beschäftigten …

Sozialversicherungspflichtig Beschäftigte ohne Berufsabschluss	• ohne Berufsabschluss (Spalte 6 / Karte S. 86)
Sozialversicherungspflichtig Beschäftigte mit einem anerkannten Berufsabschluss	• mit anerkanntem Berufsabschluss insgesamt (Spalte 7)
Sozialversicherungspflichtig Beschäftigte mit akademischem Berufsabschluss	• darunter mit akademischem Berufsabschluss (Spalte 8 / Karte S. 87)

an allen sozialversicherungspflichtig Beschäftigten am Wohnort (in Prozent).

Anerkannte Abschlüsse sind solche, die mit einem Zertifikat beendet werden. Ausländische Abschlüsse werden unabhängig von der tatsächlichen Anerkennung zu den gleichwertigen deutschen Abschlüssen gezählt.

Der Arbeitgeber hat im Rahmen des Meldeverfahrens den tatsächlich erreichten höchsten Berufsabschluss des Beschäftigten anzugeben, auch wenn für die zugrundeliegende Tätigkeit üblicherweise eine andere Ausbildung vorgesehen ist.

	Der Berufsabschluss, welcher für die zu meldende Tätigkeit üblicherweise notwendig ist, spielt keine Rolle.
Anteil an der jeweiligen Bevölkerungsgruppe am Ort der Hauptwohnung im Juni 2025	Die Angaben zu den nachfolgenden Bevölkerungsgruppen am Ort der Hauptwohnung beziehen sich auf den 30. Juni des Betrachtungsjahres.
Sozialversicherungspflichtig Beschäftigte am Wohnort	Anteil aller sozialversicherungspflichtig Beschäftigten am Wohnort in Prozent an der Bevölkerung am Ort der Hauptwohnung im erwerbsfähigen Alter von 18 bis unter 65 Jahren (Spalte 9 / Karte S. 81)
Sozialversicherungspflichtig beschäftigte Frauen am Wohnort	Anteil der sozialversicherungspflichtig beschäftigten Frauen am Wohnort in Prozent an der weiblichen Bevölkerung am Ort der Hauptwohnung im erwerbsfähigen Alter von 18 bis unter 65 Jahren (Spalte 10 / Karte S. 82)
Sozialversicherungspflichtig beschäftigte Ausländer*innen am Wohnort	Anteil der sozialversicherungspflichtig beschäftigten Ausländer*innen am Wohnort in Prozent an der ausländischen Bevölkerung am Ort der Hauptwohnung im erwerbsfähigen Alter von 18 bis unter 65 Jahren (Spalte 11 / Karte S. 83)
Sozialversicherungspflichtig Beschäftigte im Alter von unter 25 Jahren am Wohnort	Anteil der sozialversicherungspflichtig Beschäftigten im Alter von unter 25 Jahren am Wohnort in Prozent an der Bevölkerung am Ort der Hauptwohnung im Alter von 18 bis unter 25 Jahren (Spalte 12 / Karte S. 84)
Sozialversicherungspflichtig Beschäftigte im Alter von 25 bis unter 55 Jahren am Wohnort	Anteil der sozialversicherungspflichtig Beschäftigten im Alter von 25 bis unter 55 Jahren am Wohnort in Prozent an der Bevölkerung am Ort der Hauptwohnung im Alter von 25 bis unter 55 Jahren (Spalte 13)
Sozialversicherungspflichtig Beschäftigte im Alter von 55 Jahren und älter am Wohnort	Anteil der sozialversicherungspflichtig Beschäftigten im Alter von 55 Jahren und älter am Wohnort in Prozent an der Bevölkerung am Ort der Hauptwohnung im Alter von 55 bis unter 65 Jahren (Spalte 14 / Karte S. 85)
ausschließlich geringfügig entlohnt Beschäftigte	Geringfügig entlohnte Beschäftigung nach § 8 Abs. 1 Nr. 1 SGB IV liegt vor, wenn das Arbeitsentgelt aus dieser Beschäftigung (§ 14 SGB IV) regelmäßig im Monat die Geringfügigkeitsgrenze (538 EUR/Monat) nicht überschreitet. Ausschließlich geringfügig entlohnt Beschäftigte sind Personen ohne weiteres Beschäftigungsverhältnis, das über der Geringfügigkeitsgrenze liegt. Dargestellt werden die Anzahl der geringfügig entlohnt Beschäftigten sowie ihr Anteil in Prozent an der Bevölkerung am Ort der Hauptwohnung im erwerbsfähigen Alter von 18 bis unter 65 Jahren. (Spalten 15 – 16)

Quelle: Bundesagentur für Arbeit

9.
Arbeitslose
nach Stadtteilen und Stadtbezirken

Arbeitslose

nach Stadtteilen

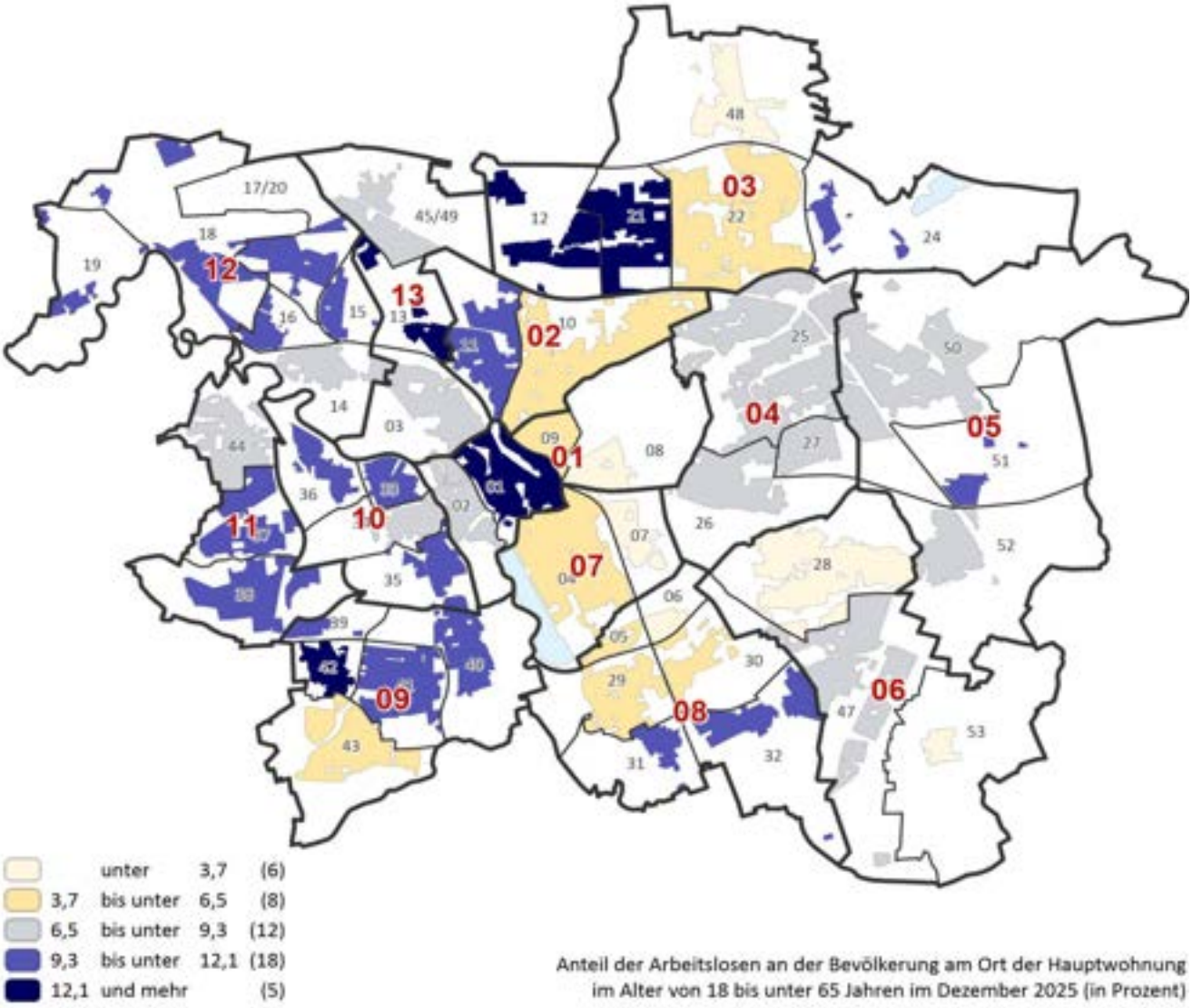

nach Stadtbezirken

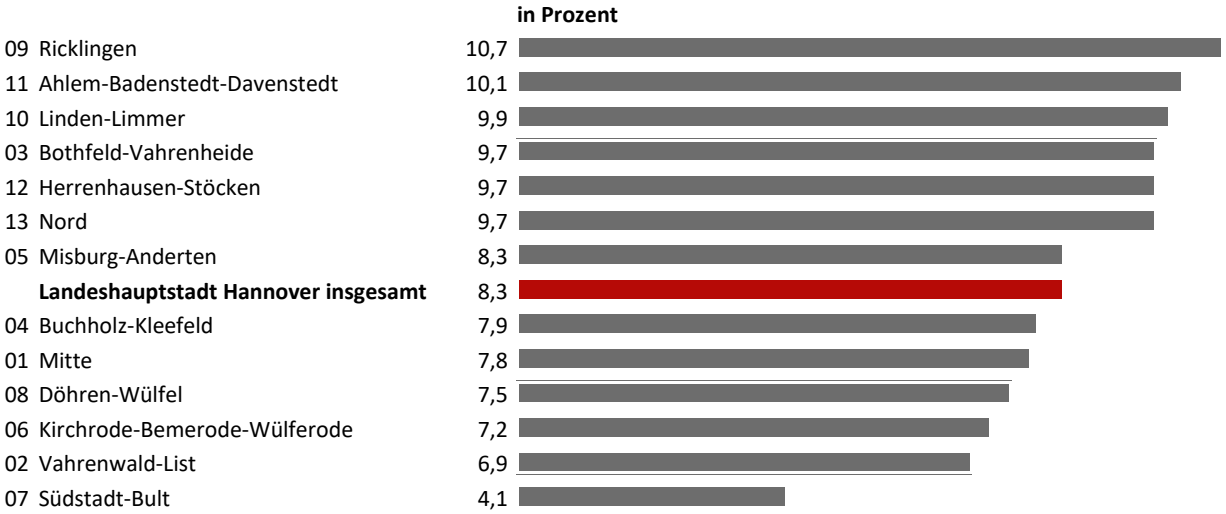

Arbeitslose erwerbsfähige Hilfebedürftige

nach Stadtteilen

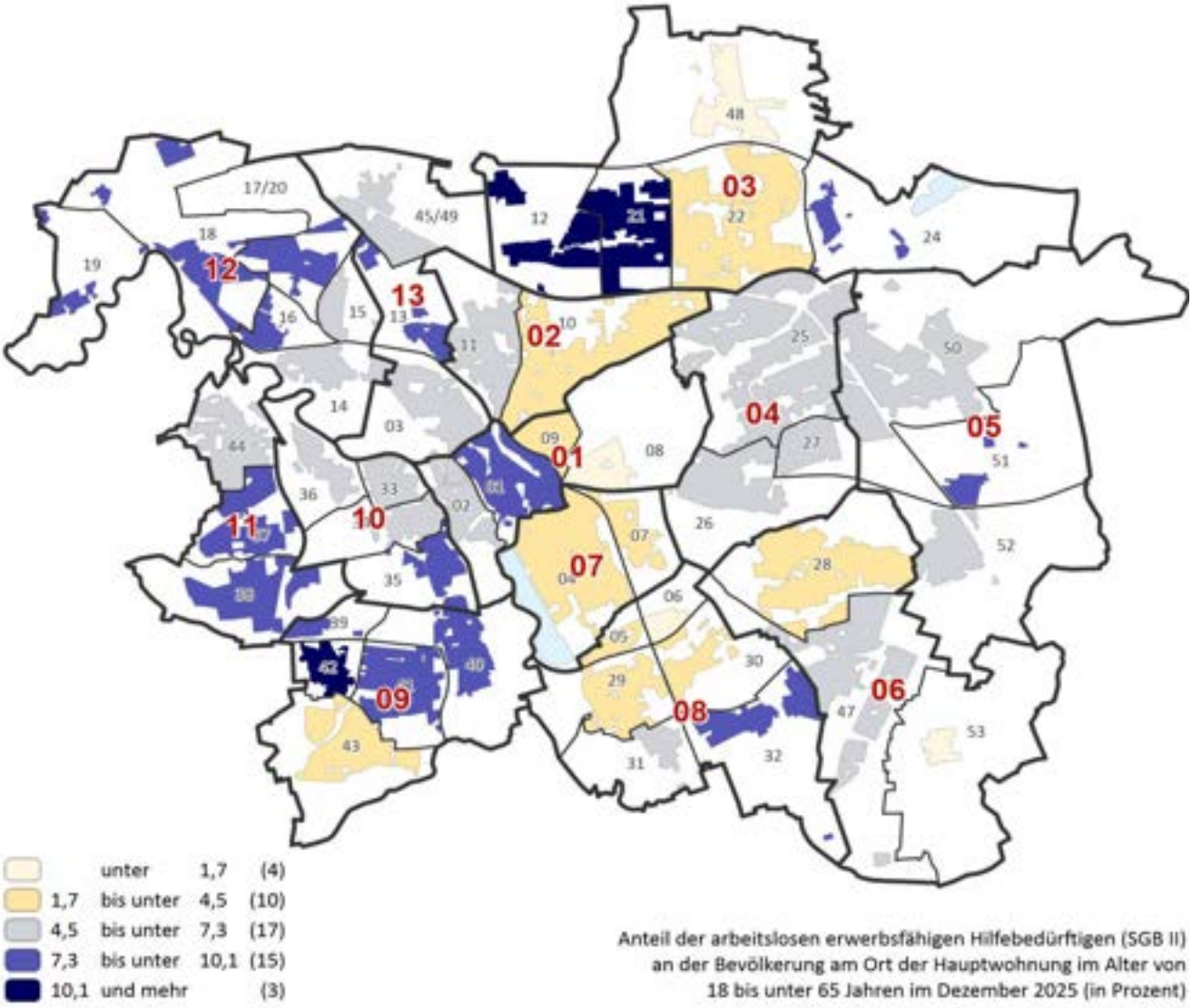

nach Stadtbezirken

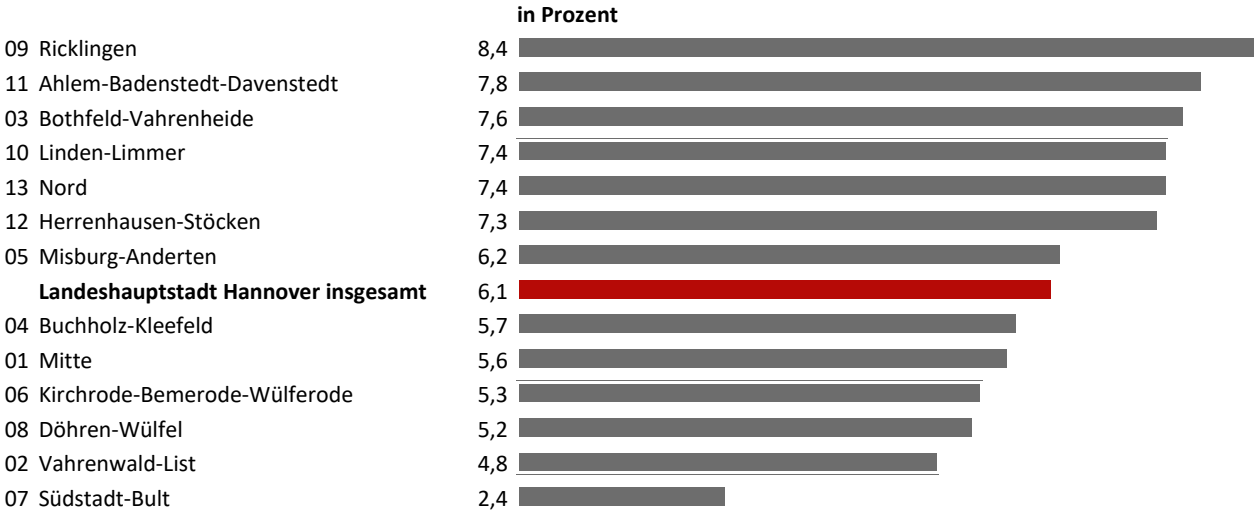

Arbeitslose im Alter von unter 25 Jahren

nach Stadtteilen

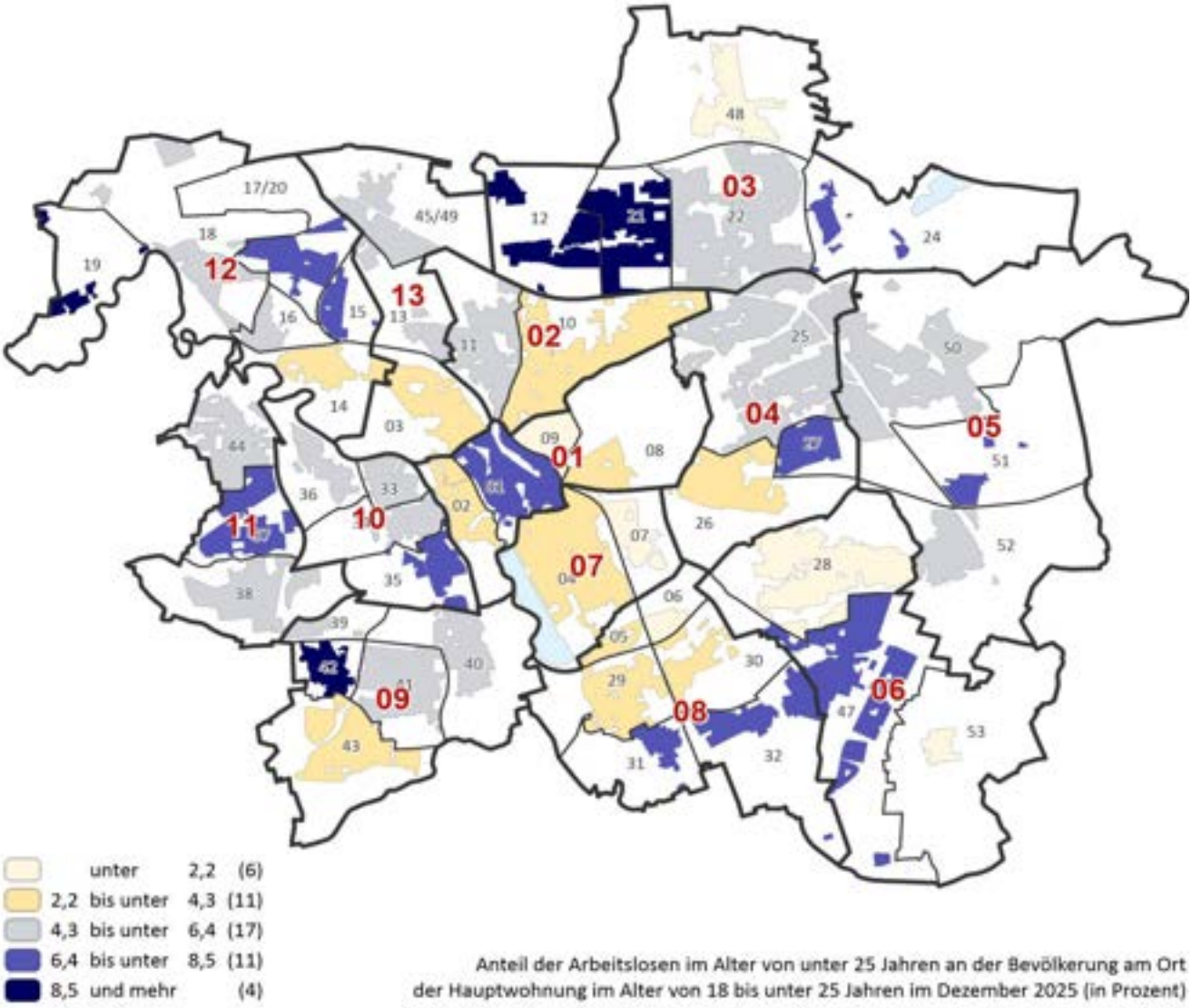

nach Stadtbezirken

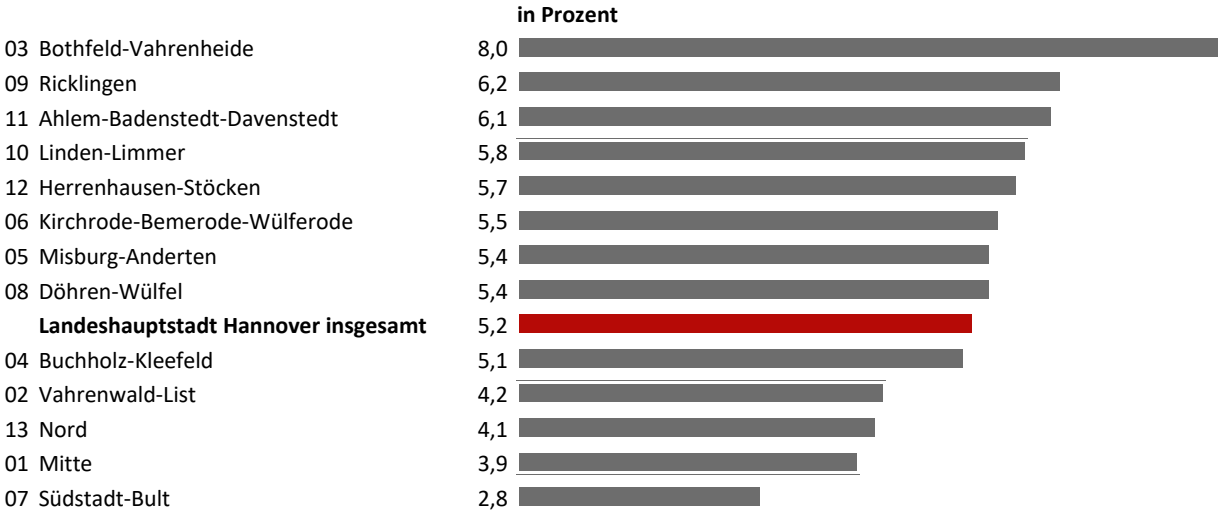

Arbeitslose im Alter von 55 Jahren und älter

nach Stadtteilen

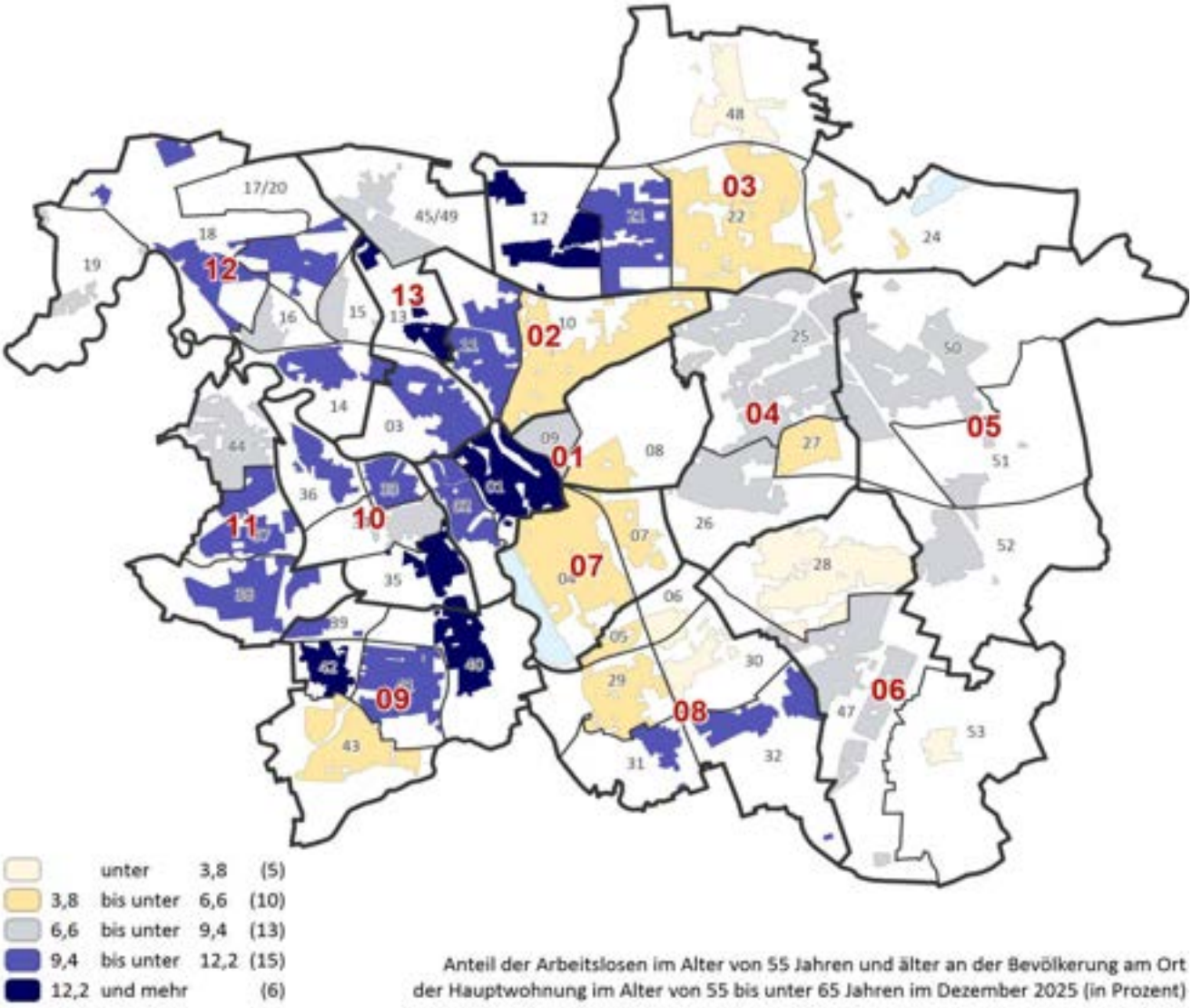

nach Stadtbezirken

		in Prozent
10	Linden-Limmer	11,4
13	Nord	11,3
09	Ricklingen	10,9
12	Herrenhausen-Stöcken	10,4
01	Mitte	9,5
11	Ahlem-Badenstedt-Davenstedt	9,2
03	Bothfeld-Vahrenheide	8,6
	Landeshauptstadt Hannover insgesamt	8,6
04	Buchholz-Kleefeld	8,2
02	Vahrenwald-List	7,6
08	Döhren-Wülfel	7,2
05	Misburg-Anderten	6,9
06	Kirchrode-Bemerode-Wülferode	6,0
07	Südstadt-Bult	5,1

Arbeitslose Ausländer*innen

nach Stadtteilen

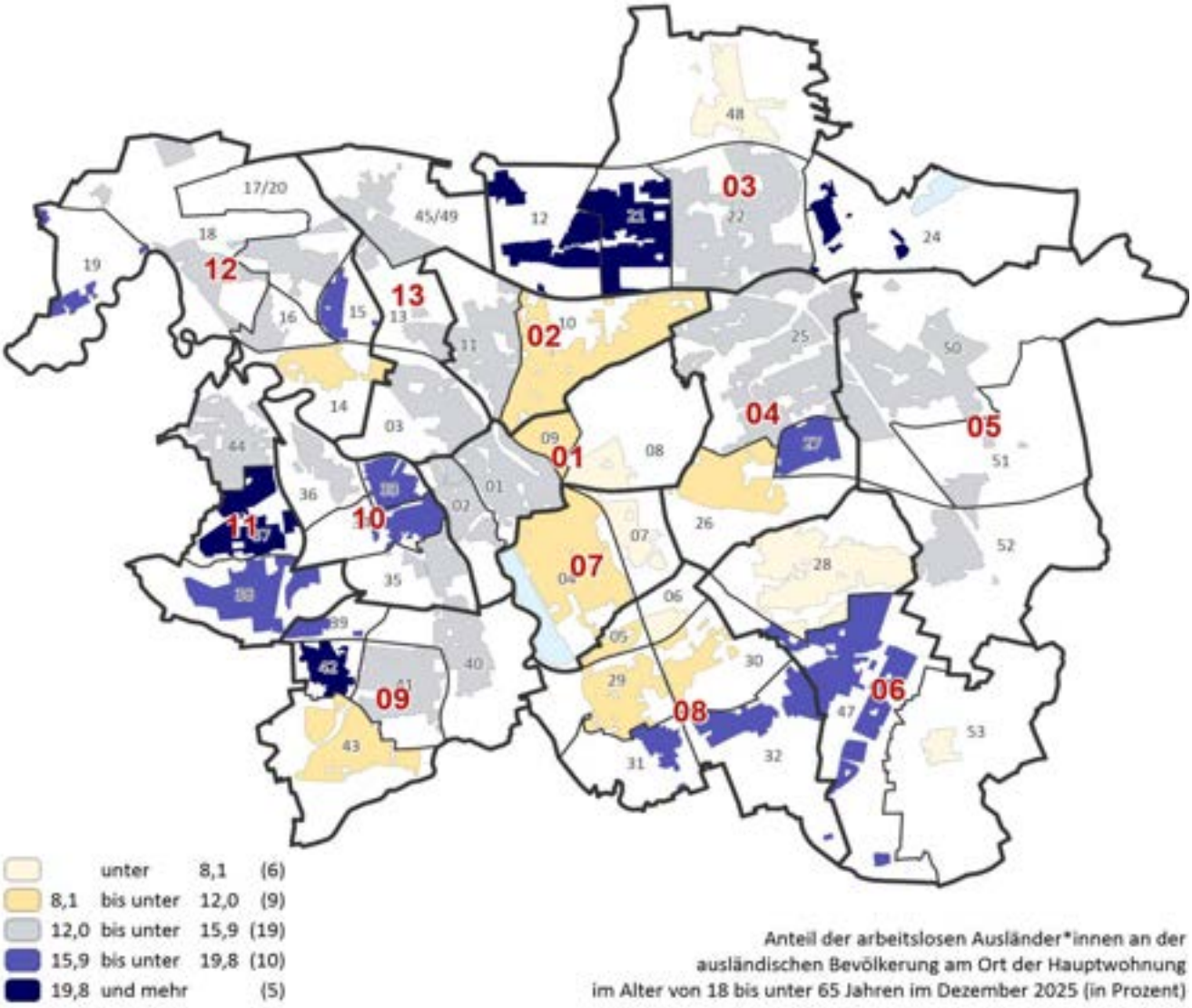

nach Stadtbezirken

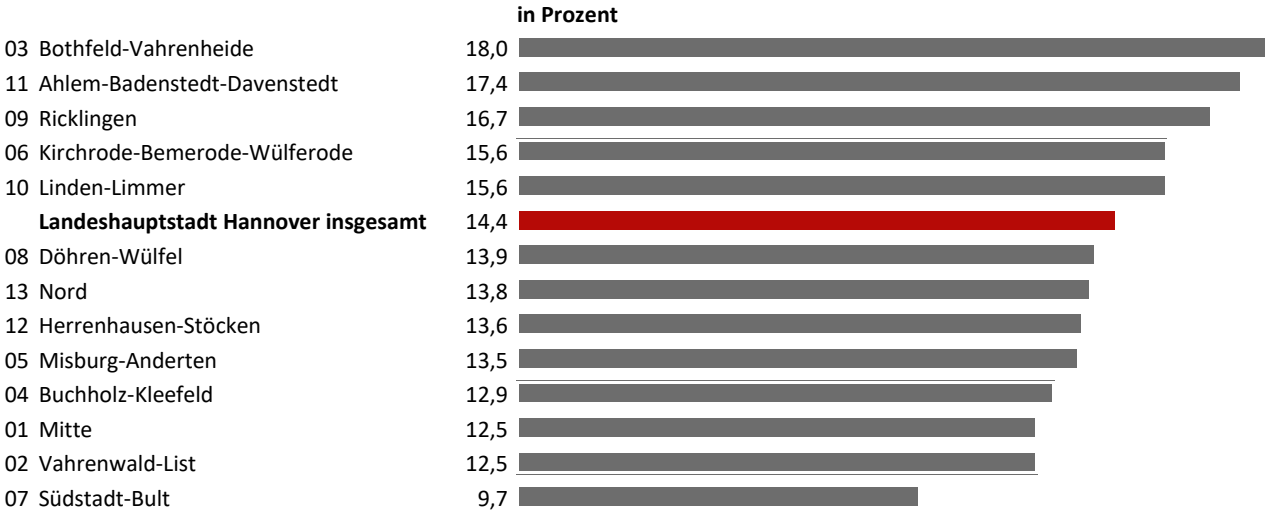

Arbeitslose

Landeshauptstadt Hannover Stadtbezirke mit Stadtteilen	Arbeitslose im Dezember 2025 *)						
	insgesamt		von den Arbeitslosen insgesamt sind...				
			erwerbsfähige Hilfebedürftige (SGB II)		im Alter von...		Ausländer*innen
	absolut	Anteil an der Bev. im Alter von 18 bis unter 65 Jahren	absolut	Anteil an der Bev. im Alter von 18 bis u. 65 Jahren	unter 25 an der Bev. im Alter von 18 bis u. 25 Jahren	55 u. älter an der Bev. im Alter von 55 bis u. 65 Jahren	Anteil an der ausl. Bev. im Alter von 18 bis u. 65 Jahren
		in %		in %	in %	in %	in %
	1	2	3	4	5	6	7
Landeshauptstadt Hannover	**30.334**	**8,3**	**22.328**	**6,1**	**5,2**	**8,6**	**14,4**
01 Mitte	**2.213**	**7,8**	**1.592**	**5,6**	**3,9**	**9,5**	**12,5**
01 Mitte	1.134	12,5	906	10,0	6,4	16,4	15,3
02 Calenberger Neustadt	449	7,5	330	5,5	3,1	9,7	12,4
08 Zoo	98	3,0	52	1,6	2,5	3,8	7,6
09 Oststadt	532	5,2	304	3,0	1,8	7,0	9,0
02 Vahrenwald-List	**3.458**	**6,9**	**2.380**	**4,8**	**4,2**	**7,6**	**12,5**
10 List	1.736	5,5	1.118	3,5	3,6	5,9	11,6
11 Vahrenwald	1.722	9,5	1.262	7,0	5,1	11,1	13,6
03 Bothfeld-Vahrenheide	**2.822**	**9,7**	**2.199**	**7,6**	**8,0**	**8,6**	**18,0**
12 Vahrenheide	944	15,8	802	13,4	10,2	17,7	19,8
21 Sahlkamp	1.051	13,1	846	10,5	11,5	11,5	20,3
22 Bothfeld	643	5,4	425	3,6	4,5	4,6	12,9
24 Lahe	136	9,4	107	7,4	(7,0)	6,1	19,9
48 Isernhagen-Süd	48	2,9	19	1,1	(1,0)	3,6	6,8
04 Buchholz-Kleefeld	**2.341**	**7,9**	**1.705**	**5,7**	**5,1**	**8,2**	**12,9**
25 Groß-Buchholz	1.532	8,4	1.127	6,2	5,5	8,6	13,1
26 Kleefeld	607	6,8	432	4,9	3,8	8,0	11,0
27 Heideviertel	202	7,4	146	5,3	6,5	6,4	17,0
05 Misburg-Anderten	**1.767**	**8,3**	**1.330**	**6,2**	**5,4**	**6,9**	**13,5**
50 Misburg-Nord	1.175	8,1	879	6,0	5,1	6,6	13,1
51 Misburg-Süd	205	11,1	157	8,5	7,2	7,9	14,8
52 Anderten	387	7,9	294	6,0	5,9	7,3	13,9
06 Kirchrode-Bemerode-Wülferode	**1.556**	**7,2**	**1.143**	**5,3**	**5,5**	**6,0**	**15,6**
28 Kirchrode	212	3,2	*	(2,0)	(2,0)	(3,0)	(7,0)
47 Bemerode	1.325	9,1	1.021	7,0	7,2	8,0	17,9
53 Wülferode	19	3,3	*	(1,0)	(2,0)	(3,0)	(4,0)
07 Südstadt-Bult	**1.304**	**4,1**	**759**	**2,4**	**2,8**	**5,1**	**9,7**
04 Südstadt	1.231	4,2	719	2,4	(3,0)	5,1	10,1
07 Bult	73	3,6	40	2,0	(2,0)	4,6	6,3
08 Döhren-Wülfel	**1.705**	**7,5**	**1.184**	**5,2**	**5,4**	**7,2**	**13,9**
05 Waldhausen	60	4,4	*	(3,0)	(3,0)	(4,0)	(9,0)
06 Waldheim	18	1,8	*	(1,0)	(1,0)	(1,0)	(6,0)
29 Döhren	533	6,0	335	3,8	4,2	6,5	11,2
30 Seelhorst	79	3,7	44	2,0	(2,0)	3,6	8,6
31 Wülfel	281	9,7	193	6,6	7,6	9,9	15,9
32 Mittelfeld	734	11,7	563	9,0	7,4	11,3	16,2
09 Ricklingen	**2.987**	**10,7**	**2.342**	**8,4**	**6,2**	**10,9**	**16,7**
39 Bornum	105	11,9	80	9,1	(6,0)	9,5	16,9
40 Ricklingen	973	11,0	740	8,4	4,5	14,9	13,9
41 Oberricklingen	660	9,7	531	7,8	5,9	9,7	15,4
42 Mühlenberg	855	19,9	723	16,8	12,3	20,4	23,6
43 Wettbergen	394	5,5	268	3,7	(4,0)	4,7	11,3
10 Linden-Limmer	**3.267**	**9,9**	**2.436**	**7,4**	**5,8**	**11,4**	**15,6**
33 Linden-Nord	1.157	9,6	829	6,9	5,5	12,0	16,3
34 Linden-Mitte	780	9,1	592	6,9	5,3	8,4	16,1
35 Linden-Süd	854	11,8	664	9,2	7,0	15,7	14,7
36 Limmer	476	9,4	351	6,9	5,3	10,1	15,4
11 Ahlem-Badenstedt-Davenstedt	**2.074**	**10,1**	**1.600**	**7,8**	**6,1**	**9,2**	**17,4**
37 Davenstedt	655	10,9	511	8,5	7,5	9,4	20,1
38 Badenstedt	807	10,8	627	8,4	6,3	9,8	19,1
44 Ahlem	612	8,7	462	6,6	4,7	8,5	13,6
12 Herrenhausen-Stöcken	**2.463**	**9,7**	**1.842**	**7,3**	**5,7**	**10,4**	**13,6**
14 Herrenhausen	554	9,0	411	6,7	3,6	12,1	11,3
15 Burg	239	9,5	181	7,2	8,2	8,7	18,3
16 Leinhausen	230	9,6	175	7,3	5,4	9,3	15,8
17/20 Ledeburg/Nordhafen	399	9,9	297	7,4	6,5	9,4	13,5
18 Stöcken	881	10,1	660	7,5	6,1	11,6	13,4
19 Marienwerder	160	10,4	118	7,7	9,6	7,4	16,0
13 Nord	**2.354**	**9,7**	**1.799**	**7,4**	**4,1**	**11,3**	**13,8**
03 Nordstadt	1.253	9,0	933	6,7	3,3	11,3	13,0
13 Hainholz	710	12,3	577	10,0	5,1	15,0	15,1
45/49 Vinnhorst/Brink-Hafen	391	8,5	289	6,3	5,5	7,8	13,9
keinem Stadtbezirk zuzuordnen	**23**	**-**	**17**	**-**	**-**	**-**	**-**

*) Aus Gründen der statistischen Geheimhaltung können nicht alle Werte exakt angegeben werden. Bei den Angaben in Klammern handelt es sich daher um ganzzahlig gerundete Näherungswerte.

Arbeitslose

Glossar

In den vorangegangenen Karten **(Seiten 95 – 99)** und der Tabelle **(Seite 100 Spalten 1 – 7)** werden folgende Merkmale dargestellt:

Arbeitslose insgesamt im Dezember 2025

Arbeitslose sind nach dem Dritten Sozialgesetzbuch (§ 16 SGB III) Personen, die vorübergehend nicht in einem Beschäftigungsverhältnis stehen, das 15 Wochenstunden oder mehr umfasst, eine versicherungspflichtige Beschäftigung von mindestens 15 Wochenstunden suchen und dabei den Vermittlungsbemühungen der Agenturen für Arbeit bzw. der Träger der Grundsicherung zur Verfügung stehen und sich dort arbeitslos gemeldet haben.

Die Arbeitslosenstatistik der Bundesagentur für Arbeit wird aus den Geschäftsdaten der Agenturen für Arbeit und der Träger der Grundsicherung für Arbeitsuchende gewonnen.

Dargestellt werden die Anzahl der Arbeitslosen absolut (Spalte 1) und deren Anteil an der Bevölkerung am Ort der Hauptwohnung im erwerbsfähigen Alter von 18 bis unter 65 Jahren am Jahresende in Prozent (Spalte 2 / Karte S. 95). Der hier ausgewiesene Arbeitslosenanteil ist somit nicht identisch mit der Arbeitslosenquote der Agentur für Arbeit, die auf der Basis der (abhängig zivilen) Erwerbspersonen (Erwerbstätige und Arbeitslose) berechnet wird.

Erwerbsfähige Hilfebedürftige (SGB II)

Erwerbsfähige Hilfebedürftige nach dem SGB II sind arbeitslos gemeldete Personen im Alter von 15 bis unter 65 Jahren, die erwerbsfähig sowie hilfebedürftig sind und ihren gewöhnlichen Aufenthalt in der Bundesrepublik Deutschland haben.

Dargestellt werden die erwerbsfähigen Hilfebedürftigen absolut (Spalte 3) und deren Anteil an der Bevölkerung am Ort der Hauptwohnung im erwerbsfähigen Alter von 18 bis unter 65 Jahren am Jahresende in Prozent (Spalte 4 / Karte S. 96).

Anteil der Arbeitslosen im Alter von unter 25 Jahren an der Bevölkerung im Alter von 18 bis unter 25 Jahren

Anteil der Arbeitslosen im Alter von unter 25 Jahren in Prozent an der Bevölkerung am Ort der Hauptwohnung im Alter von 18 bis unter 25 Jahren am Jahresende (Spalte 5 / Karte S. 97)

Anteil der Arbeitslosen im Alter von 55 Jahren und älter an der Bevölkerung im Alter von 55 bis unter 65 Jahren

Anteil der Arbeitslosen im Alter von 55 Jahren und älter in Prozent an der Bevölkerung am Ort der Hauptwohnung im Alter von 55 bis unter 65 Jahren am Jahresende (Spalte 6 / Karte S. 98)

Anteil der arbeitslosen Ausländer*innen an der ausländischen Bevölkerung im Alter von 18 bis unter 65 Jahren

Anteil der arbeitslosen Ausländer*innen in Prozent an der ausländischen Bevölkerung am Ort der Hauptwohnung im erwerbsfähigen Alter von 18 bis unter 65 Jahren am Jahresende (Spalte 7 / Karte S. 99)

Quelle: Bundesagentur für Arbeit

10.
Empfänger*innen von Transferleistungen zur Sicherung des Lebensunterhaltes

nach Stadtteilen und Stadtbezirken

Empfänger*innen von Transferleistungen

nach Stadtteilen

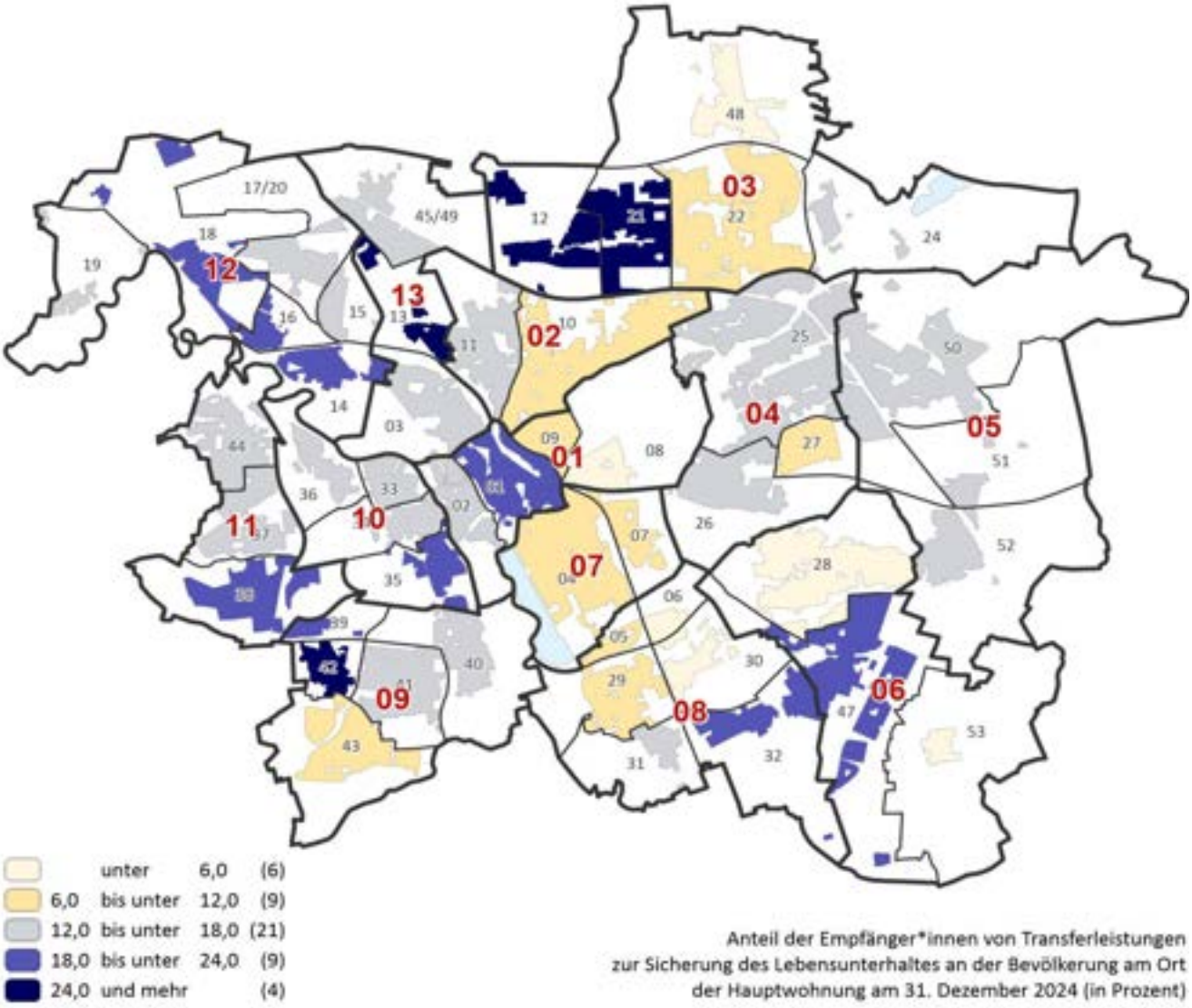

nach Stadtbezirken

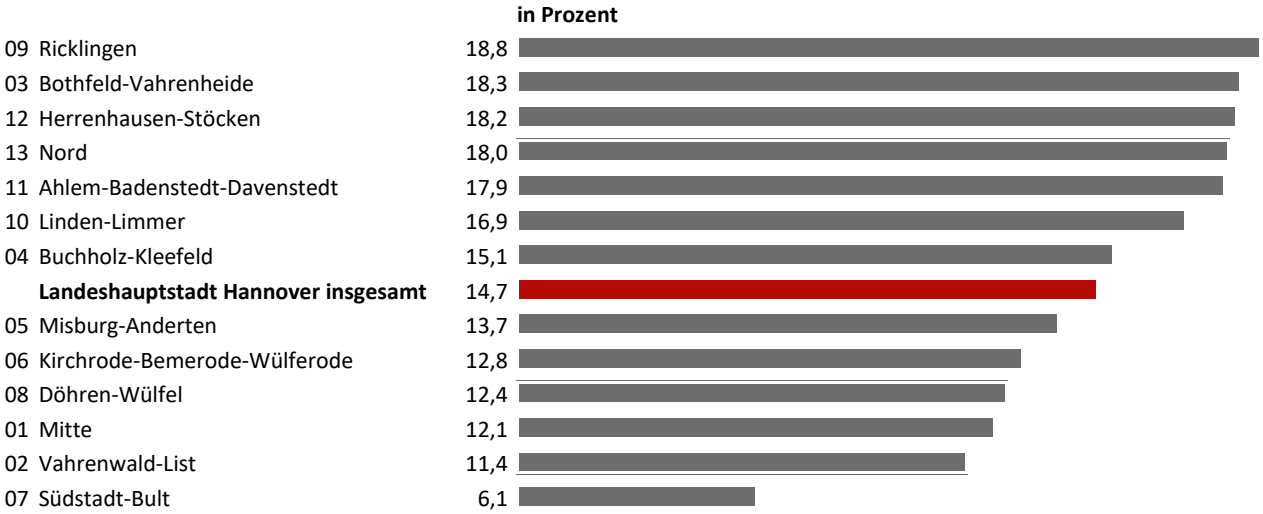

Haushalte mit Transferleistungsbezug

nach Stadtteilen

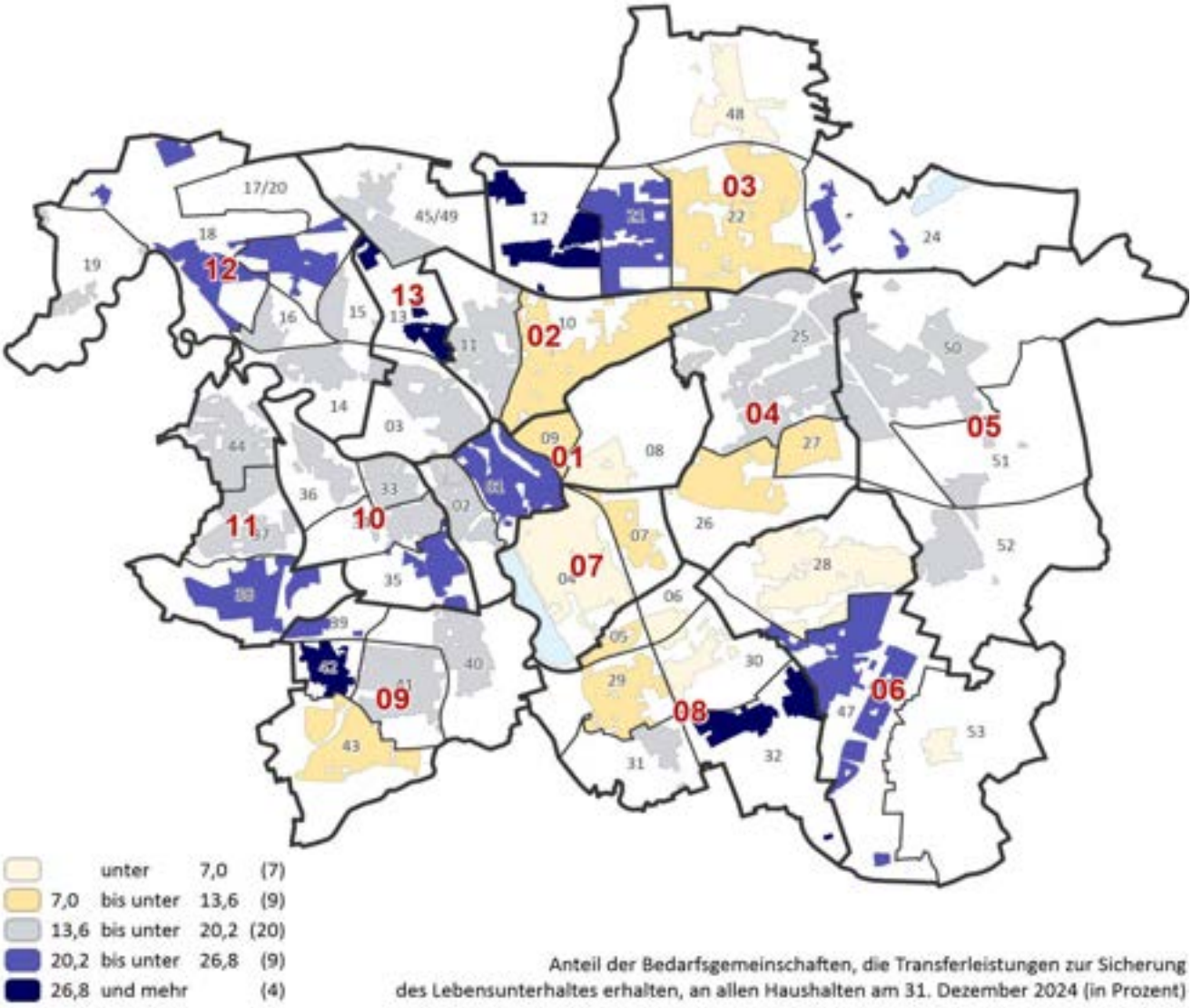

nach Stadtbezirken

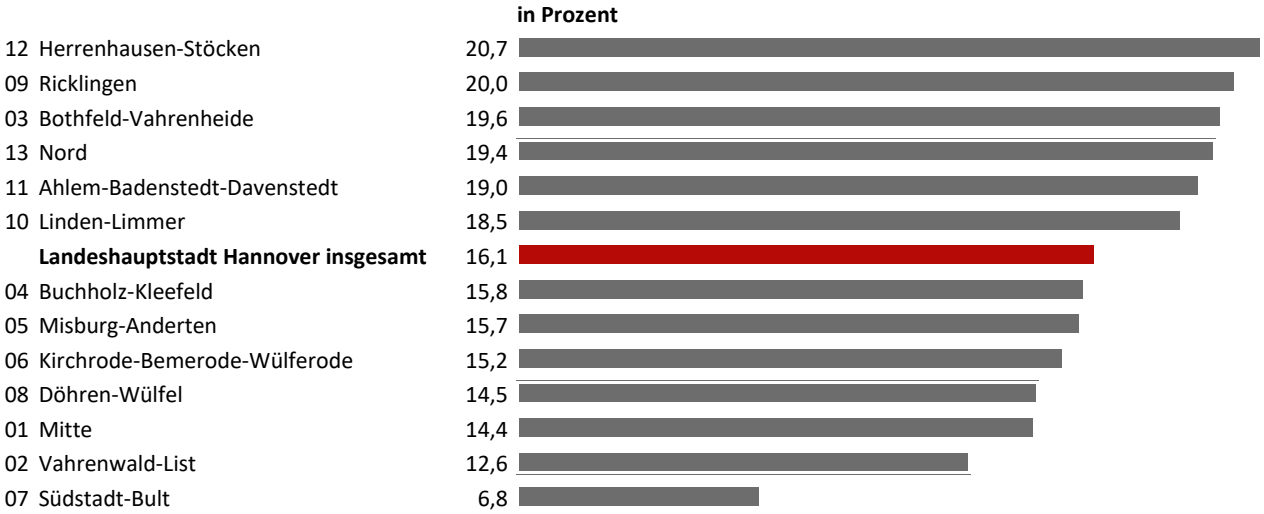

Familienhaushalte mit Transferleistungsbezug

nach Stadtteilen

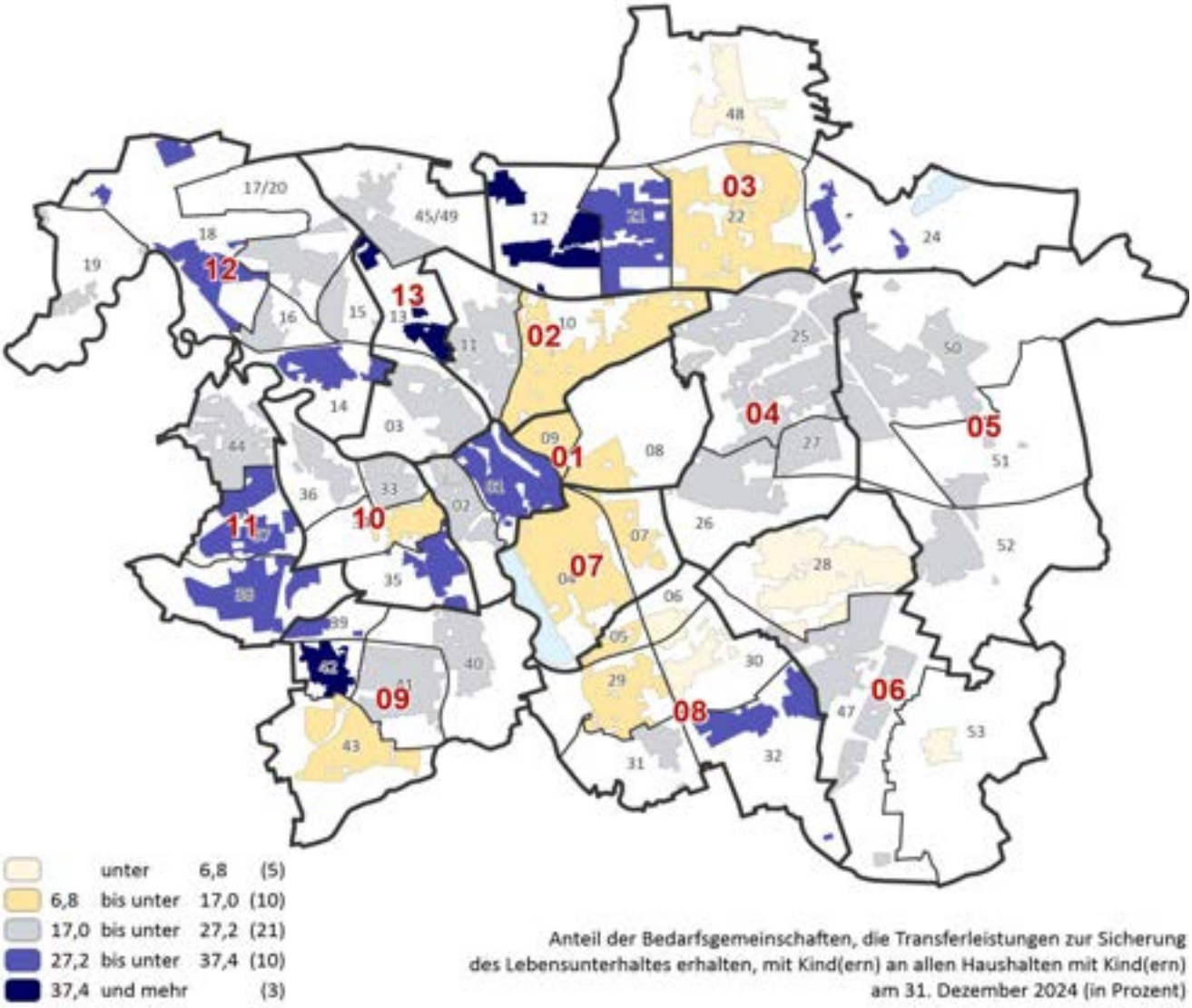

nach Stadtbezirken

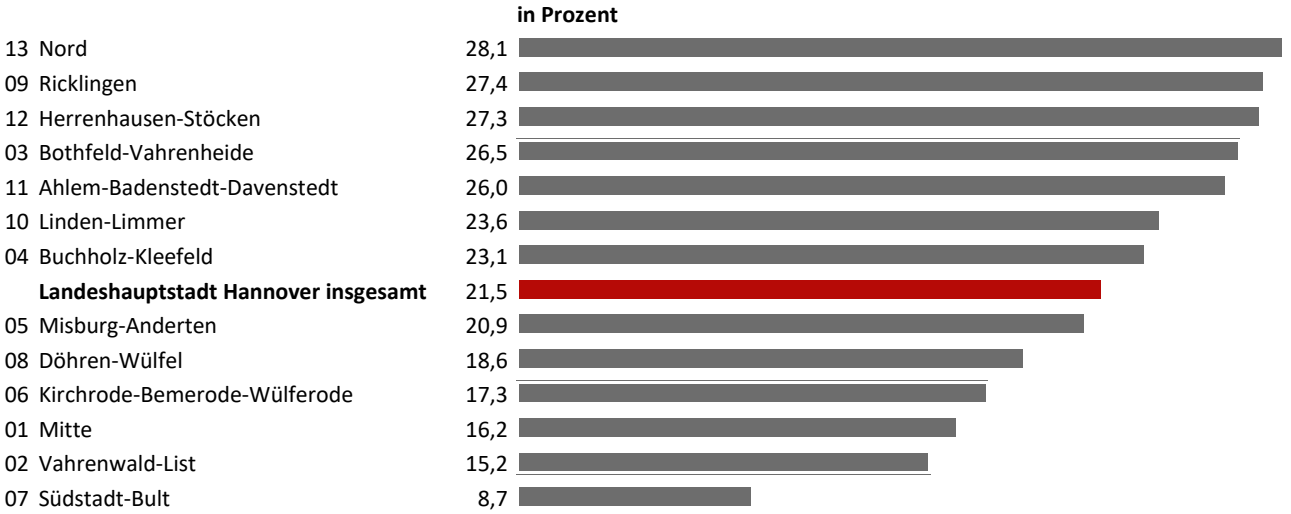

Alleinerziehende mit Transferleistungsbezug

nach Stadtteilen

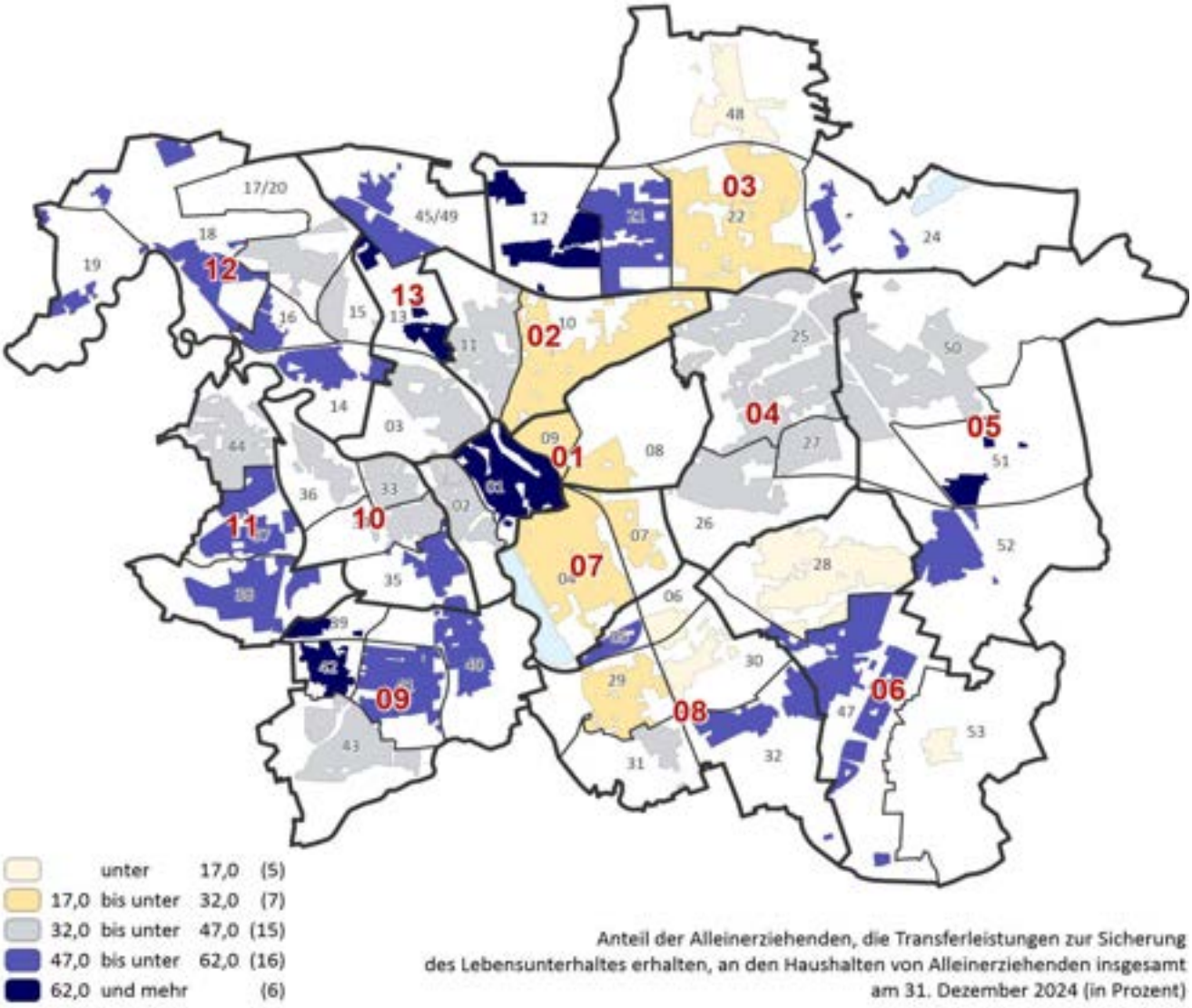

nach Stadtbezirken

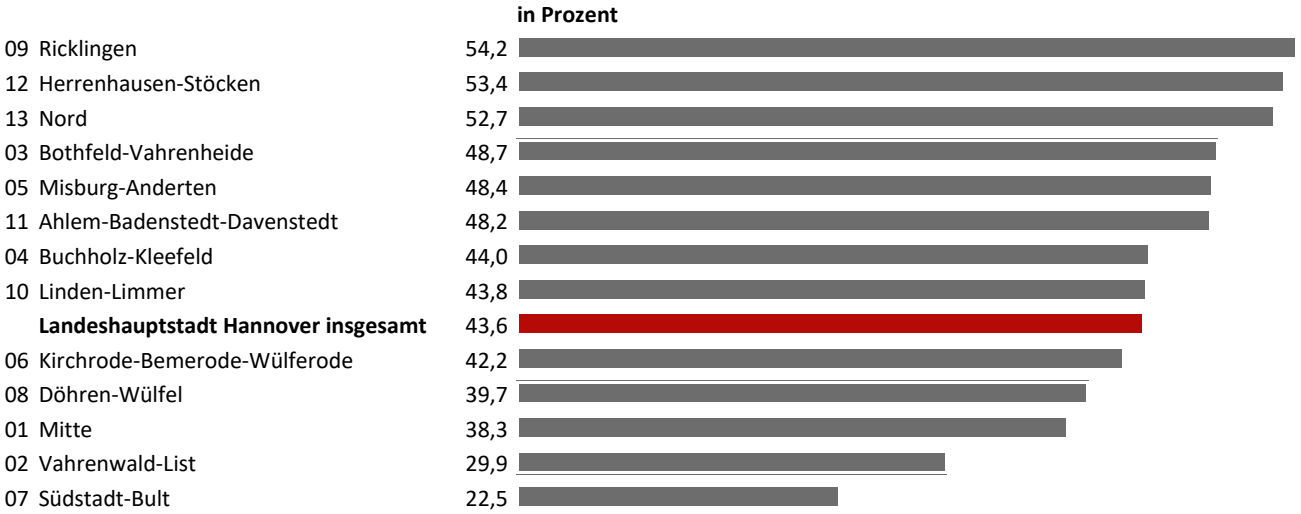

Empfänger*innen von Transferleistungen zur Sicherung des Lebensunterhaltes

Landeshauptstadt Hannover Stadtbezirke mit Stadtteilen	Empfänger*innen von Transferleistungen zur Sicherung des Lebensunterhaltes am 31.12.2024		Bedarfsgemeinschaften von Empfänger*innen von Transferleistungen zur Sicherung des Lebensunterhaltes am 31.12.2024 *)				
					darunter		
	insgesamt	Anteil an der Bevölkerung am Ort der Hauptwhg.	insgesamt	Anteil an allen Haushalten	Alleinlebende an allen Einpersonen-haushalten	mit Kind(ern) an allen Familien-haushalten	Alleinerziehen-de an allen Alleinerziehen-denhaushalten
		in %		in %	in %	in %	in %
	1	2	3	4	5	6	7
Landeshauptstadt Hannover	**81.873**	**14,7**	**49.881**	**16,1**	**18,1**	**21,5**	**43,6**
01 Mitte	**4.703**	**12,1**	**3.530**	**14,4**	**17,3**	**16,2**	**38,3**
01 Mitte	2.390	20,4	1.821	23,5	27,0	34,2	68,5
02 Calenberger Neustadt	1.086	14,0	777	16,1	18,4	21,9	43,9
08 Zoo	247	4,9	166	5,8	7,2	7,4	27,5
09 Oststadt	980	6,8	766	8,5	10,4	7,0	19,8
02 Vahrenwald-List	**8.255**	**11,4**	**5.435**	**12,6**	**14,1**	**15,2**	**29,9**
10 List	4.150	8,9	2.674	9,6	10,8	11,2	23,0
11 Vahrenwald	4.105	16,1	2.761	17,8	19,5	23,4	41,3
03 Bothfeld-Vahrenheide	**9.328**	**18,3**	**4.801**	**19,6**	**22,9**	**26,5**	**48,7**
12 Vahrenheide	3.500	34,5	1.842	37,8	40,2	46,3	66,2
21 Sahlkamp	3.571	25,1	1.667	25,7	28,1	35,3	57,5
22 Bothfeld	1.781	8,4	1.030	9,6	12,3	12,2	30,8
24 Lahe	400	17,1	216	22,8	49,5	(28,0)	(51,0)
48 Isernhagen-Süd	76	2,5	46	3,3	5,2	(3,0)	(5,0)
04 Buchholz-Kleefeld	**7.314**	**15,1**	**4.000**	**15,8**	**17,1**	**23,1**	**44,0**
25 Groß-Buchholz	5.115	17,1	2.714	18,0	19,8	25,4	46,9
26 Kleefeld	1.634	12,3	993	13,3	14,1	18,5	38,3
27 Heideviertel	565	10,7	293	10,6	11,2	19,5	40,8
05 Misburg-Anderten	**4.799**	**13,7**	**2.818**	**15,7**	**20,0**	**20,9**	**48,4**
50 Misburg-Nord	3.238	13,4	1.925	15,7	20,5	20,3	46,0
51 Misburg-Süd	503	17,4	285	19,9	26,2	26,7	64,9
52 Anderten	1.058	13,1	608	14,2	16,4	20,5	50,0
06 Kirchrode-Bemerode-Wülferode	**4.499**	**12,8**	**2.534**	**15,2**	**20,7**	**17,3**	**42,2**
28 Kirchrode	484	4,0	341	5,9	9,9	(4,0)	(13,0)
47 Bemerode	3.987	18,2	2.174	20,9	27,4	24,6	52,0
53 Wülferode	28	2,8	19	4,1	7,2	(3,0)	(11,0)
07 Südstadt-Bult	**2.729**	**6,1**	**1.898**	**6,8**	**7,8**	**8,7**	**22,5**
04 Südstadt	2.507	6,1	1.756	6,7	7,6	8,7	22,5
07 Bult	222	6,8	142	8,2	11,2	8,0	21,7
08 Döhren-Wülfel	**4.387**	**12,4**	**2.814**	**14,5**	**16,9**	**18,6**	**39,7**
05 Waldhausen	160	7,1	106	9,2	12,7	14,1	55,0
06 Waldheim	32	1,8	25	3,3	6,8	(2,0)	(8,0)
29 Döhren	1.180	8,7	812	9,6	10,7	13,0	25,9
30 Seelhorst	132	3,7	91	5,3	8,7	(3,0)	(11,0)
31 Wülfel	660	14,9	404	16,7	16,6	23,2	46,2
32 Mittelfeld	2.223	23,0	1.376	27,9	34,8	33,1	55,3
09 Ricklingen	**8.640**	**18,8**	**4.909**	**20,0**	**22,1**	**27,4**	**54,2**
39 Bornum	289	20,0	153	22,7	26,4	29,5	65,9
40 Ricklingen	2.291	17,5	1.600	19,6	21,3	27,1	54,4
41 Oberricklingen	1.837	16,9	1.169	19,8	23,7	24,3	55,5
42 Mühlenberg	2.979	39,4	1.280	39,8	42,5	50,1	74,6
43 Wettbergen	1.244	9,5	707	10,8	12,6	14,3	37,2
10 Linden-Limmer	**7.663**	**16,9**	**5.215**	**18,5**	**20,1**	**23,6**	**43,8**
33 Linden-Nord	2.591	16,1	1.914	17,9	19,3	22,3	42,2
34 Linden-Mitte	1.674	13,8	1.142	15,6	18,1	16,8	33,7
35 Linden-Süd	2.300	22,9	1.418	23,9	24,3	33,7	56,3
36 Limmer	1.098	15,8	741	17,6	20,2	23,7	42,7
11 Ahlem-Badenstedt-Davenstedt	**6.132**	**17,9**	**3.359**	**19,0**	**21,8**	**26,0**	**48,2**
37 Davenstedt	1.922	17,9	1.020	18,5	20,1	28,4	52,6
38 Badenstedt	2.459	20,0	1.307	20,6	22,0	29,8	52,5
44 Ahlem	1.751	15,5	1.032	17,8	22,9	20,0	38,4
12 Herrenhausen-Stöcken	**6.948**	**18,2**	**4.374**	**20,7**	**23,5**	**27,3**	**53,4**
14 Herrenhausen	1.564	18,2	1.072	19,8	21,3	30,8	61,4
15 Burg	619	15,4	424	18,3	22,9	20,7	41,8
16 Leinhausen	704	18,9	388	20,1	22,9	26,8	47,9
17/20 Ledeburg/Nordhafen	1.091	17,1	644	20,2	25,8	22,5	38,9
18 Stöcken	2.536	19,5	1.597	22,7	24,5	30,8	59,9
19 Marienwerder	434	17,5	249	19,8	26,2	24,5	53,7
13 Nord	**6.025**	**18,0**	**3.800**	**19,4**	**21,0**	**28,1**	**52,7**
03 Nordstadt	2.864	15,9	1.931	16,8	17,8	24,9	45,7
13 Hainholz	2.054	25,6	1.244	28,3	30,4	40,3	64,5
45/49 Vinnhorst/Brink-Hafen	1.107	15,1	625	17,0	21,1	22,2	51,1
keinem Stadtbezirk zuzuordnen	**451**	**-**	**394**	**-**	**-**	**-**	**-**

*) Aus Gründen der statistischen Geheimhaltung können nicht alle Werte exakt angegeben werden. Bei den Angaben in Klammern handelt es sich daher um ganzzahlig gerundete Werte.

Empfänger*innen von Transferleistungen

Glossar

In den vorangegangenen Karten **(Seiten 105 – 108)** und der Tabelle **(Seite 109 Spalten 1 – 7)** werden folgende Merkmale dargestellt:

Empfänger*innen von Transferleistungen zur Sicherung des Lebensunterhaltes insgesamt

Hierin enthalten sind Empfänger*innen von:

- Leistungen nach dem SGB II (Bürgergeld – umfasst Regel- und sonstige Leistungsberechtigte sowie Kinder ohne Leistungsanspruch in SGB II-Bedarfsgemeinschaften)
- Hilfe zum Lebensunterhalt oder Grundsicherung nach dem SGB XII
- Leistungen nach dem Asylbewerberleistungsgesetz

Dargestellt werden die Empfänger*innen von Transferleistungen zur Sicherung des Lebensunterhaltes absolut (Spalte 1) und deren Anteil an der Bevölkerung am Ort der Hauptwohnung am Jahresende in Prozent (Spalte 2 / Karte S. 105).

Bedarfsgemeinschaften von Empfänger*innen von Transferleistungen zur Sicherung des Lebensunterhaltes insgesamt

Eine Bedarfsgemeinschaft besteht aus Personen, die im selben Haushalt leben und gemeinsam wirtschaften. Zu einer Bedarfsgemeinschaft gehören der*die Hilfebedürftige sowie ggf. der*die (Ehe-)Partner*in, der*die eingetragene Lebenspartner*in sowie die im Haushalt lebenden eigenen Kinder und die Kinder des*der Partners*in, solange diese das 25. Lebensjahr noch nicht vollendet haben, unverheiratet sind und kein ausreichendes eigenes Einkommen oder Vermögen haben, weiterhin die im Haushalt lebenden Eltern oder der im Haushalt lebende Elternteil eines unverheirateten, hilfebedürftigen Kindes, das das 25. Lebensjahr noch nicht vollendet hat, und der*die im Haushalt lebende Partner*in dieses Elternteils.
Dargestellt werden die Bedarfsgemeinschaften, die Transferleistungen zur Sicherung des Lebensunterhaltes erhalten absolut (Spalte 3) und deren Anteil an allen Privathaushalten am Jahresende in Prozent (Spalte 4 / Karte S. 106).
Hinweis: Es kann vereinzelt zu Doppelzählungen von Bedarfsgemeinschaften kommen, in denen sowohl SGB II-, SGB XII- oder Asylbewerber*innen leben.

Anteil der Bedarfsgemeinschaften von Alleinlebenden an allen Einpersonenhaushalten

Anteil der Bedarfsgemeinschaften von Alleinlebenden in Prozent an allen Einpersonenhaushalten am Jahresende (Spalte 5)

Anteil der Bedarfsgemeinschaften mit Kind(ern) an allen Familienhaushalten

Anteil der Bedarfsgemeinschaften mit mindestens einem Kind oder Jugendlichen unter 18 Jahren in Prozent an allen Familienhaushalten mit mindestens einem Kind oder Jugendlichen unter 18 Jahren am Jahresende (Spalte 6 / Karte S. 107)

Anteil der Bedarfsgemeinschaften mit Alleinerziehenden an allen Alleinerziehendenhaushalten

Anteil der Bedarfsgemeinschaften von Alleinerziehenden in Prozent an allen Alleinerziehendenhaushalten am Jahresende (Spalte 7 / Karte S. 108)

Quelle: Bundesagentur für Arbeit, Landeshauptstadt Hannover Fachbereich Soziales

11.
Niederlassungen von Unternehmen
nach Stadtteilen und Stadtbezirken

Betriebe im Produzierenden Gewerbe

nach Stadtteilen

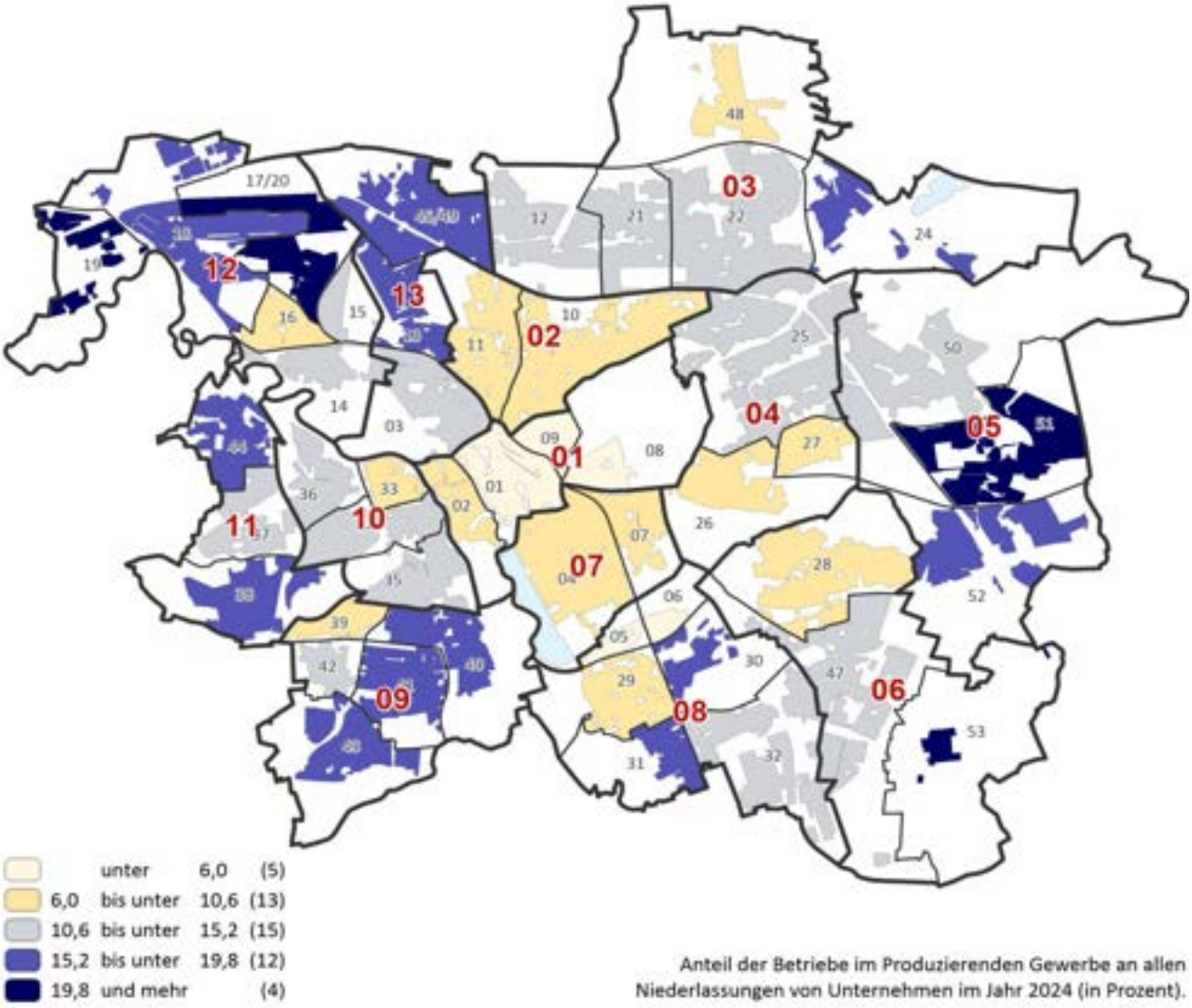

nach Stadtbezirken

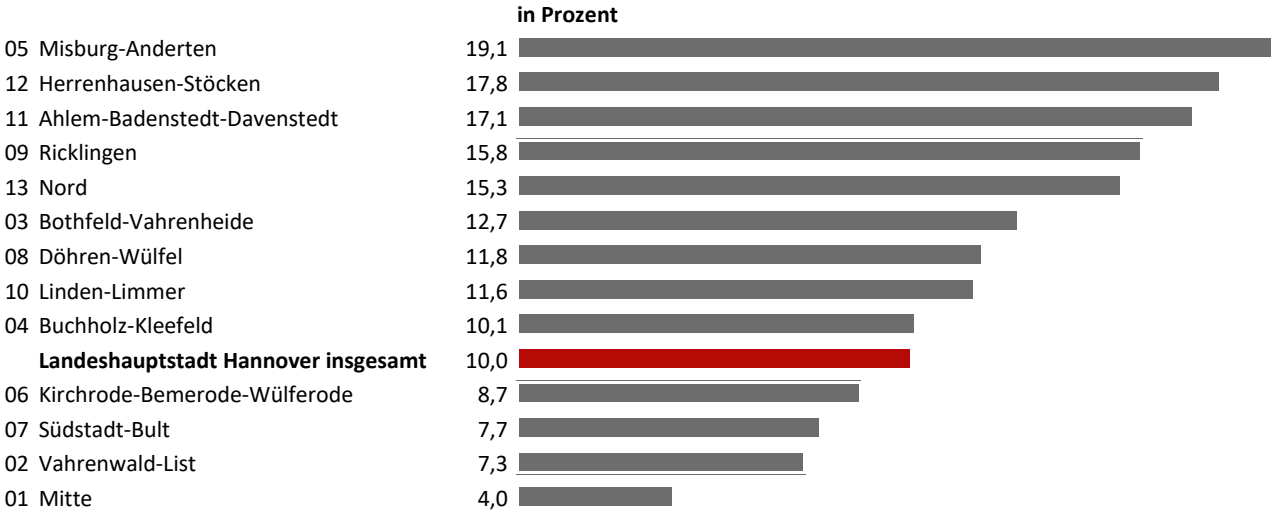

Niederlassungen von Unternehmen im Dienstleistungssektor

nach Stadtteilen

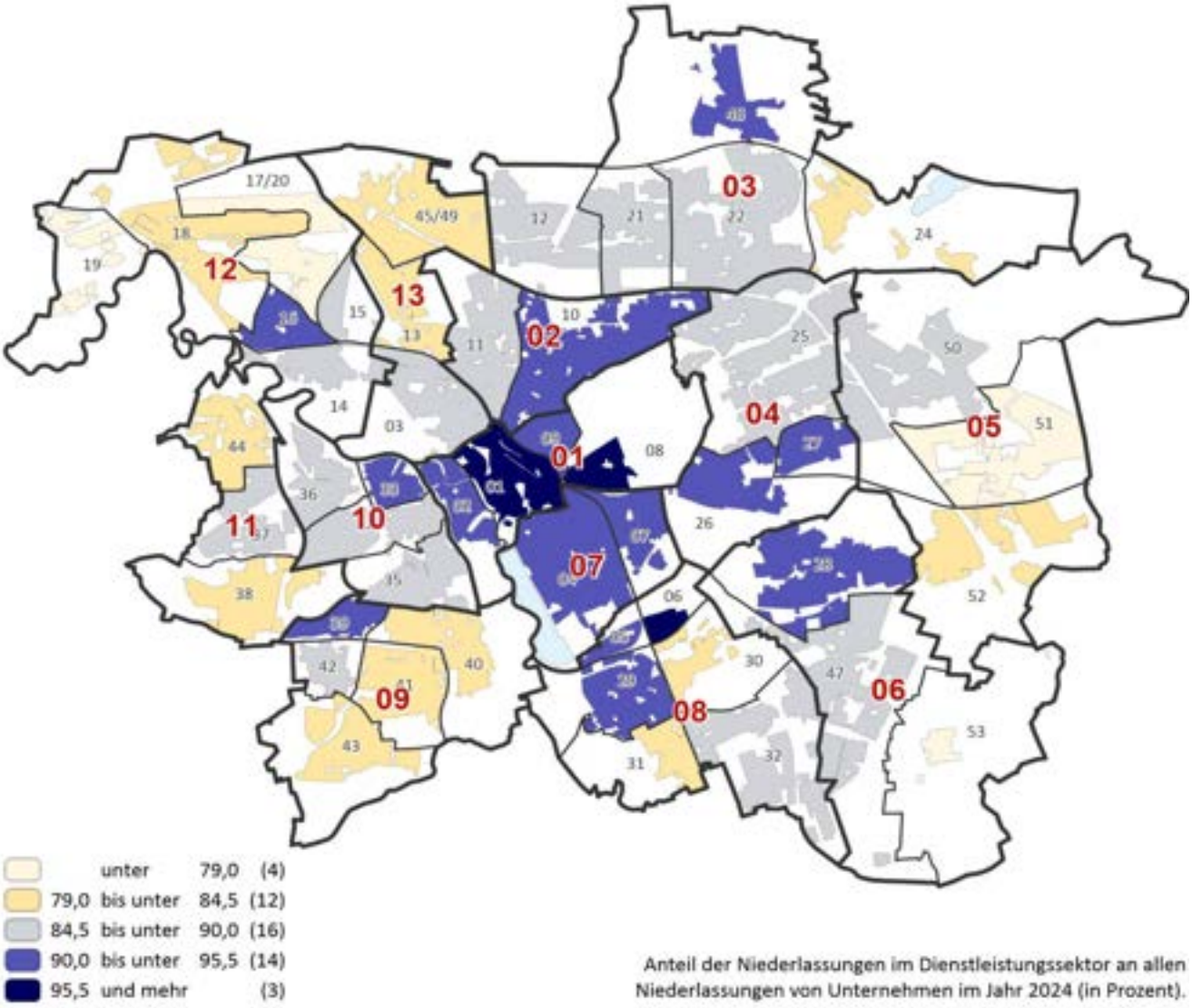

Anteil der Niederlassungen im Dienstleistungssektor an allen Niederlassungen von Unternehmen im Jahr 2024 (in Prozent).

nach Stadtbezirken

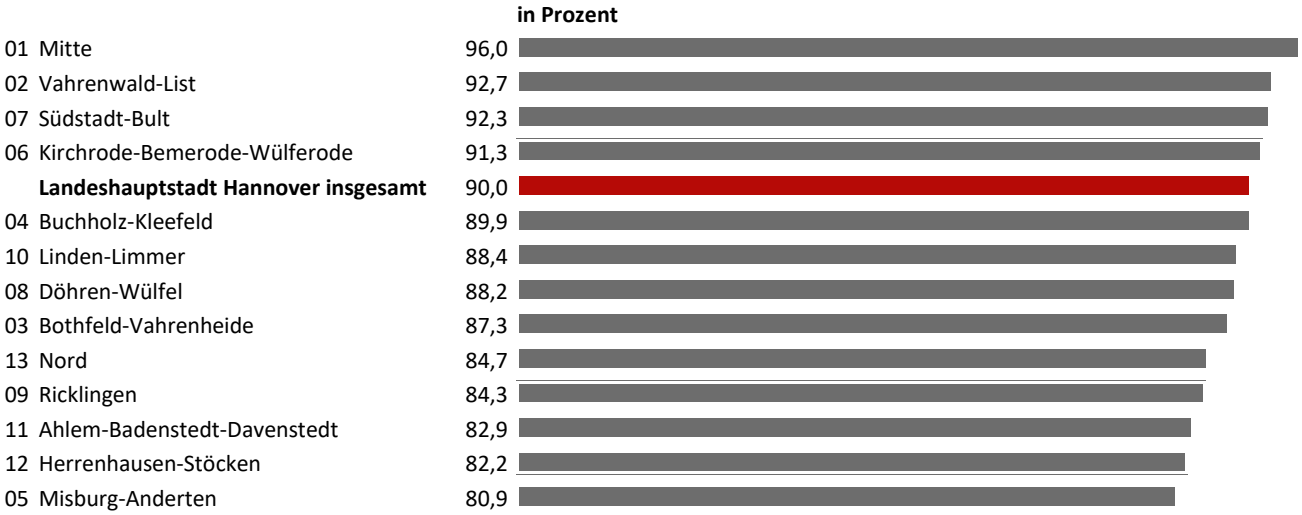

Tätige Personen im Produzierenden Gewerbe

nach Stadtteilen

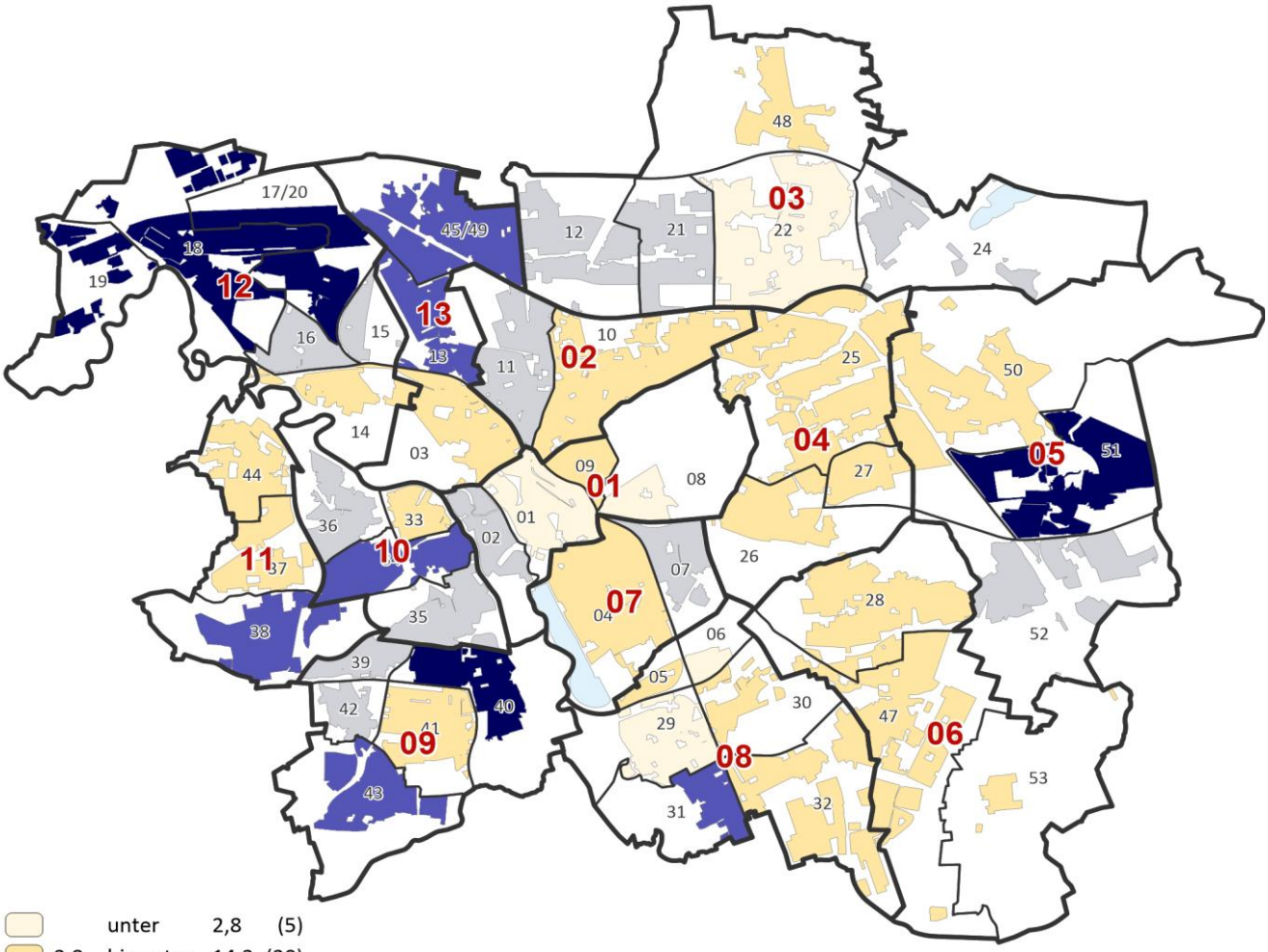

	unter	2,8	(5)
2,8	bis unter	14,3	(20)
14,3	bis unter	25,8	(13)
25,8	bis unter	37,3	(6)
37,3	und mehr		(5)

Anteil der tätigen Personen in Betrieben im Produzierenden Gewerbe an allen tätigen Personen in Niederlassungen von Unternehmen im Jahr 2024 (in Prozent).

nach Stadtbezirken

	in Prozent
12 Herrenhausen-Stöcken	68,5
09 Ricklingen	27,4
05 Misburg-Anderten	27,3
10 Linden-Limmer	23,6
13 Nord	18,5
11 Ahlem-Badenstedt-Davenstedt	17,8
Landeshauptstadt Hannover insgesamt	15,8
03 Bothfeld-Vahrenheide	14,4
02 Vahrenwald-List	10,9
07 Südstadt-Bult	8,9
04 Buchholz-Kleefeld	8,3
08 Döhren-Wülfel	7,7
06 Kirchrode-Bemerode-Wülferode	7,1
01 Mitte	4,2

Tätige Personen im Dienstleistungssektor

nach Stadtteilen

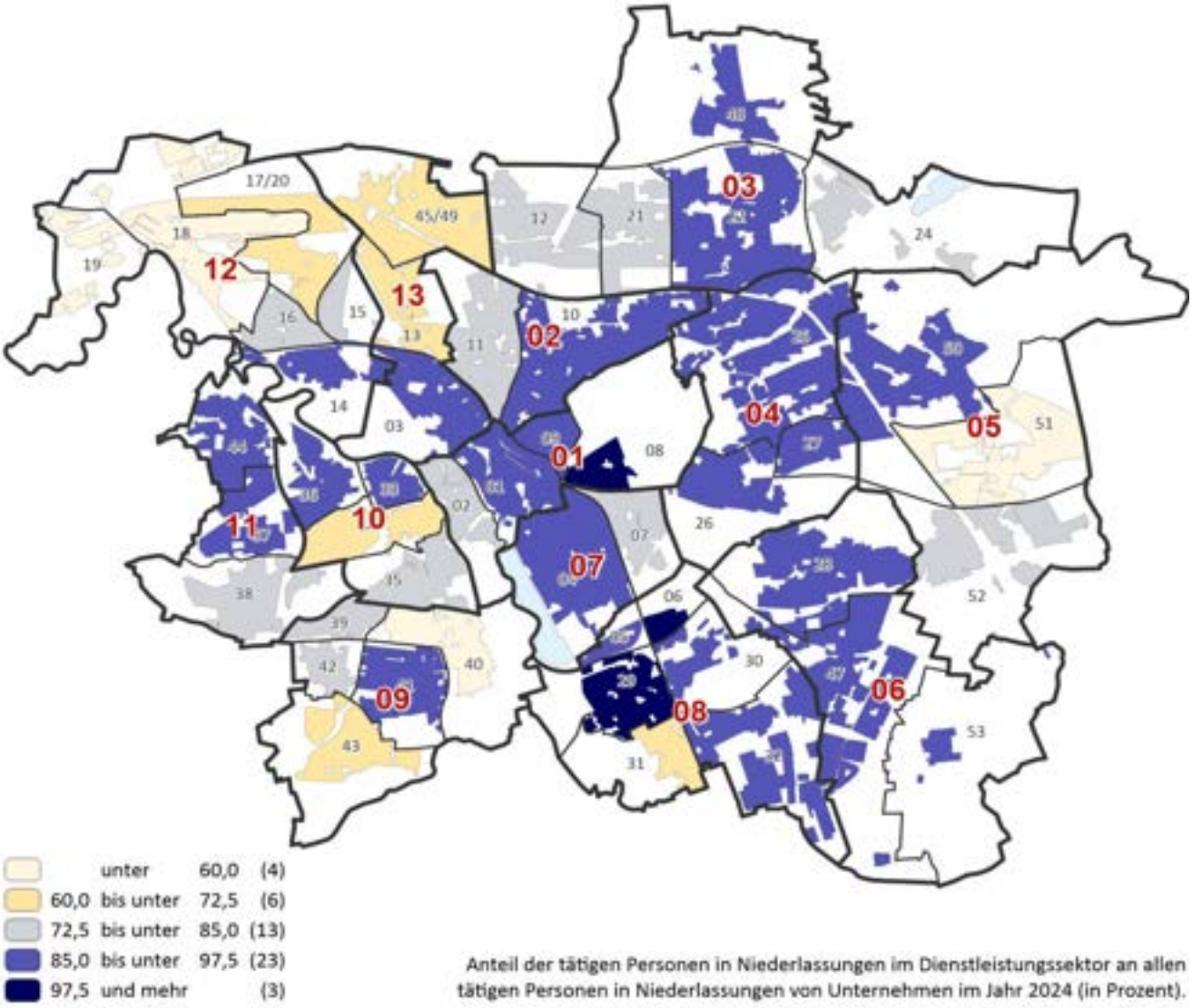

Anteil der tätigen Personen in Niederlassungen im Dienstleistungssektor an allen tätigen Personen in Niederlassungen von Unternehmen im Jahr 2024 (in Prozent).

nach Stadtbezirken

	in Prozent
01 Mitte	95,8
06 Kirchrode-Bemerode-Wülferode	92,9
08 Döhren-Wülfel	92,3
04 Buchholz-Kleefeld	91,7
07 Südstadt-Bult	91,1
02 Vahrenwald-List	89,1
03 Bothfeld-Vahrenheide	85,6
Landeshauptstadt Hannover insgesamt	84,2
11 Ahlem-Badenstedt-Davenstedt	82,2
13 Nord	81,5
10 Linden-Limmer	76,4
05 Misburg-Anderten	72,7
09 Ricklingen	72,6
12 Herrenhausen-Stöcken	31,5

Verhältnis tätiger Personen zur Bevölkerung

nach Stadtteilen

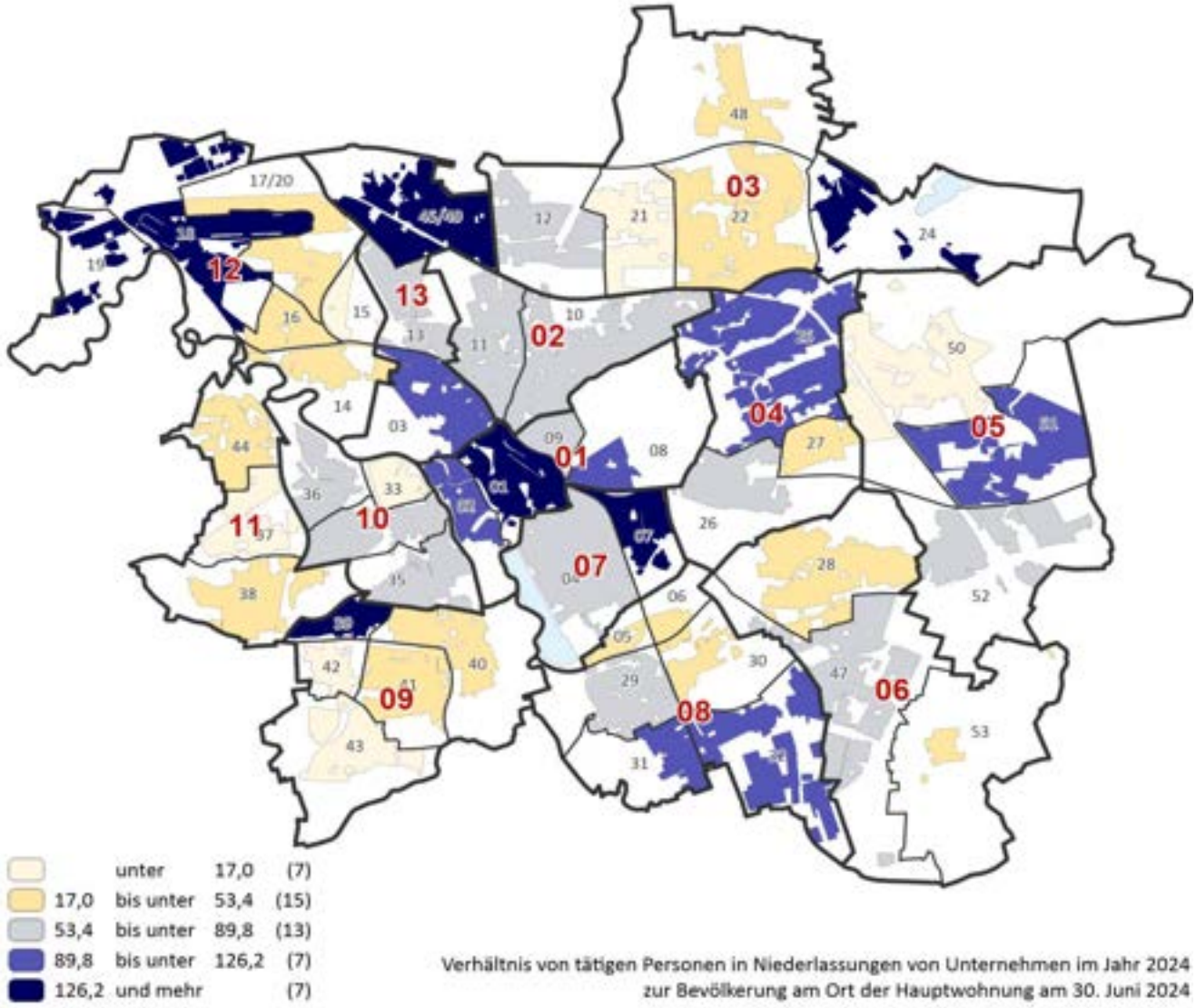

nach Stadtbezirken

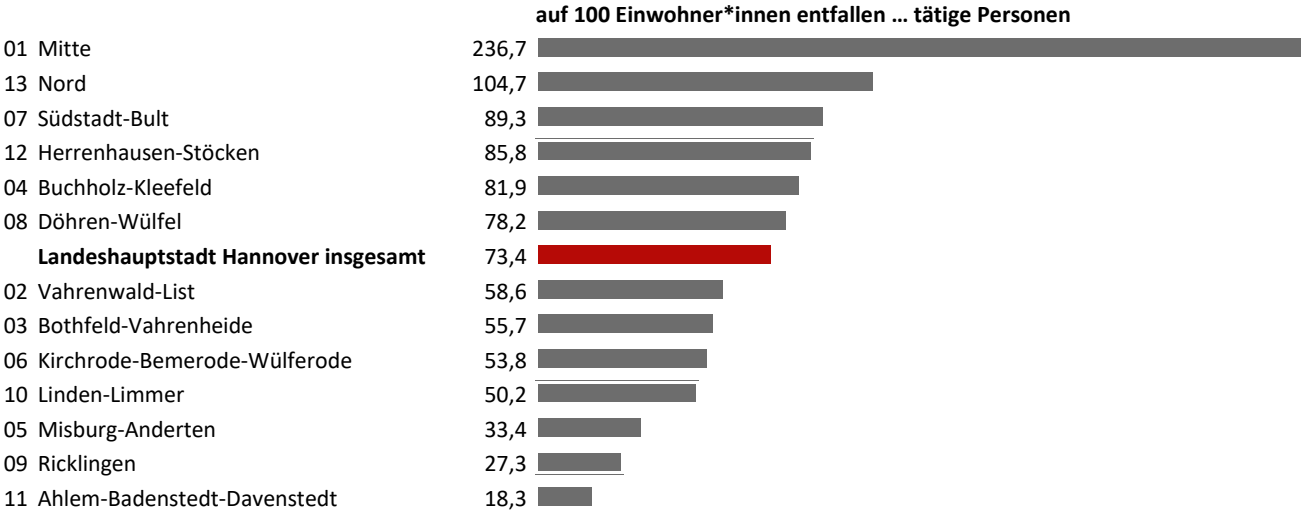

Niederlassungen von Unternehmen

Landeshauptstadt Hannover Stadtbezirke mit Stadtteilen	Niederlassungen von Unternehmen 2024			Tätige Personen in den Niederlassungen 2024 (seit 2024 werden Beschäftigtenverhältnisse gezählt, s. Glossar)					Verhältnis tätige Personen zu Bevölkerung am Ort der HW (30.06.2024)
	insgesamt	davon (in % von Spalte 1)		insgesamt	davon (in % von Spalte 4)		darunter sozialversicherungspflichtig Beschäftigte		
		Produzierendes Gewerbe	Dienstleistungen		Produzierendes Gewerbe	Dienstleistungen	abs.	in % von Spalte 4	
	1	2	3	4	5	6	7	8	9
Landeshauptstadt Hannover	**25.615**	**10,0**	**90,0**	**408.811**	**15,8**	**84,2**	**327.279**	**80,1**	**73,4**
01 Mitte	**5.859**	**4,0**	**96,0**	**91.448**	**4,2**	**95,8**	**72.005**	**78,7**	**236,7**
01 Mitte	3.715	3,3	96,7	66.464	2,6	97,4	53.510	80,5	573,9
02 Calenberger Neustadt	461	7,2	92,8	8.541	20,0	80,0	6.685	78,3	110,8
08 Zoo	576	2,6	97,4	5.936	1,0	99,0	3.937	66,3	118,1
09 Oststadt	1.107	5,6	94,4	10.507	3,1	96,9	7.873	74,9	73,4
02 Vahrenwald-List	**3.190**	**7,3**	**92,7**	**42.390**	**10,9**	**89,1**	**32.788**	**77,3**	**58,6**
10 List	2.329	6,3	93,7	26.254	8,3	91,7	20.882	79,5	56,1
11 Vahrenwald	861	10,2	89,8	16.136	15,1	84,9	11.907	73,8	63,2
03 Bothfeld-Vahrenheide	**1.841**	**12,7**	**87,3**	**28.386**	**14,4**	**85,6**	**23.094**	**81,4**	**55,7**
12 Vahrenheide	403	14,4	85,6	8.072	22,9	77,1	6.620	82,0	79,4
21 Sahlkamp	245	14,3	85,7	1.256	15,6	84,4	628	50,0	8,8
22 Bothfeld	703	11,2	88,8	9.745	2,7	97,3	8.132	83,4	46,1
24 Lahe	275	17,1	82,9	8.550	20,1	79,9	7.372	86,2	365,5
48 Isernhagen-Süd	215	6,5	93,5	764	9,7	90,3	343	44,9	25,0
04 Buchholz-Kleefeld	**1.539**	**10,1**	**89,9**	**39.615**	**8,3**	**91,7**	**34.743**	**87,7**	**81,9**
25 Groß-Buchholz	878	11,6	88,4	28.453	9,7	90,3	25.786	90,6	95,3
26 Kleefeld	478	7,9	92,1	9.165	4,3	95,7	7.462	81,4	69,0
27 Heideviertel	183	8,7	91,3	1.997	7,7	92,3	1.495	74,8	38,3
05 Misburg-Anderten	**1.055**	**19,1**	**80,9**	**11.725**	**27,3**	**72,7**	**8.861**	**75,6**	**33,4**
50 Misburg-Nord	583	15,1	84,9	3.479	11,2	88,8	1.984	57,0	14,4
51 Misburg-Süd	172	33,1	66,9	3.345	48,3	51,7	2.914	87,1	113,3
52 Anderten	300	19,0	81,0	4.901	24,4	75,6	3.964	80,9	61,1
06 Kirchrode-Bemerode-Wülferode	**1.305**	**8,7**	**91,3**	**18.621**	**7,1**	**92,9**	**13.373**	**71,8**	**53,8**
28 Kirchrode	663	6,0	94,0	6.386	3,8	96,2	5.034	78,8	52,0
47 Bemerode	605	10,6	89,4	11.956	8,8	91,2	8.183	68,4	56,1
53 Wülferode	37	27,0	73,0	278	10,5	89,5	157	56,3	28,0
07 Südstadt-Bult	**2.195**	**7,7**	**92,3**	**39.878**	**8,9**	**91,1**	**33.478**	**84,0**	**89,3**
04 Südstadt	1.838	7,6	92,4	24.571	3,5	96,5	19.312	78,6	59,4
07 Bult	357	8,4	91,6	15.307	17,6	82,4	14.166	92,5	466,4
08 Döhren-Wülfel	**1.590**	**11,8**	**88,2**	**27.555**	**7,7**	**92,3**	**21.785**	**79,1**	**78,2**
05 Waldhausen	138	5,1	94,9	610	5,3	94,7	356	58,4	26,9
06 Waldheim	58	1,7	98,3	496	0,2	99,8	351	70,8	28,0
29 Döhren	639	9,5	90,5	9.955	2,5	97,5	7.841	78,8	73,4
30 Seelhorst	152	19,7	80,3	1.817	12,7	87,3	1.455	80,1	50,2
31 Wülfel	304	17,1	82,9	3.964	33,1	66,9	2.864	72,2	89,8
32 Mittelfeld	299	12,0	88,0	10.713	2,9	97,1	8.920	83,3	111,7
09 Ricklingen	**1.200**	**15,8**	**84,3**	**12.579**	**27,4**	**72,6**	**9.472**	**75,3**	**27,3**
39 Bornum	134	9,0	91,0	2.366	20,7	79,3	1.934	81,7	166,0
40 Ricklingen	367	16,3	83,7	4.508	42,4	57,6	3.694	81,9	34,6
41 Oberricklingen	290	16,6	83,4	3.396	13,9	86,1	2.463	72,5	31,3
42 Mühlenberg	115	12,2	87,8	844	17,3	82,7	621	73,6	11,1
43 Wettbergen	294	18,7	81,3	1.466	28,8	71,2	761	51,9	11,2
10 Linden-Limmer	**2.061**	**11,6**	**88,4**	**22.659**	**23,6**	**76,4**	**16.998**	**75,0**	**50,2**
33 Linden-Nord	545	9,9	90,1	2.507	7,8	92,2	1.142	45,6	15,5
34 Linden-Mitte	846	11,8	88,2	9.436	37,2	62,8	7.059	74,8	78,0
35 Linden-Süd	415	11,6	88,4	6.881	15,8	84,2	5.720	83,1	68,4
36 Limmer	255	14,5	85,5	3.835	14,6	85,4	3.078	80,3	56,2
11 Ahlem-Badenstedt-Davenstedt	**843**	**17,1**	**82,9**	**6.277**	**17,8**	**82,2**	**4.349**	**69,3**	**18,3**
37 Davenstedt	170	12,4	87,6	831	8,3	91,7	475	57,2	7,7
38 Badenstedt	398	19,1	80,9	3.100	27,3	72,7	2.154	69,5	25,3
44 Ahlem	275	17,1	82,9	2.345	8,6	91,4	1.719	73,3	20,8
12 Herrenhausen-Stöcken	**1.029**	**17,8**	**82,2**	**32.696**	**68,5**	**31,5**	**29.745**	**91,0**	**85,8**
14 Herrenhausen	205	10,7	89,3	1.890	9,3	90,7	1.265	66,9	22,1
15 Burg	91	11,0	89,0	643	15,8	84,2	404	62,9	16,3
16 Leinhausen	83	8,4	91,6	930	15,3	84,7	713	76,7	25,1
17/20 Ledeburg/Nordhafen	218	26,1	73,9	3.157	38,9	61,1	2.522	79,9	49,2
18 Stöcken	283	16,6	83,4	21.841	86,3	13,7	20.970	96,0	167,5
19 Marienwerder	149	26,8	73,2	4.234	44,6	55,4	3.872	91,4	173,0
13 Nord	**1.893**	**15,3**	**84,7**	**34.862**	**18,5**	**81,5**	**26.501**	**76,0**	**104,7**
03 Nordstadt	918	10,8	89,2	17.509	3,0	97,0	12.476	71,3	97,8
13 Hainholz	423	19,4	80,6	5.797	31,5	68,5	4.417	76,2	72,4
45/49 Vinnhorst/Brink-Hafen	552	19,6	80,4	11.555	35,4	64,6	9.608	83,1	156,9

Niederlassungen von Unternehmen

Methodik

Das statistische Unternehmensregister ist eine vom Statistischen Bundesamt und den statistischen Landesämtern regelmäßig aktualisierte Datenbank mit Angaben zu Niederlassungen, Rechtlichen Einheiten, Unternehmen und Unternehmensgruppen und enthält alle wirtschaftenden Einheiten, die einen Beitrag zum Bruttoinlandsprodukt leisten und ihren Sitz im Inland haben. Das Register umfasst Wirtschaftsbereiche wie Verarbeitendes Gewerbe, Energie- und Wasserversorgung, Handel, Baugewerbe oder Dienstleistungsgewerbe. Ausgenommen sind die Bereiche Landwirtschaft, öffentliche Verwaltung, Hauspersonal und die Herstellung von Waren und Erbringung von Dienstleistungen durch private Haushalte und exterritoriale Organisationen und Körperschaften. Aktualisiert wird das Unternehmensregistervor allem. durch die im Statistikregistergesetz genannten Verwaltungsdaten. Hierzu gehören u.a. Daten der Finanzbehörden, der Bundesagentur für Arbeit, Daten aus dem elektronischen Handelsregister sowie der Handwerkskammern in Niedersachsen.

Damit eine Einheit (Rechtliche Einheit, Niederlassung oder Unternehmen) des Unternehmensregisters in die Auswertung mit einbezogen wird, muss sie beim Umsatz oder bei den Beschäftigten jeweils die sogenannten Relevanz-Schwellen erreichen, die folgendermaßen definiert sind: Im Berichtsjahr wurde ein Umsatz von mehr als 22.000 Euro erzielt oder aber kumuliert über die 12 Monate des Berichtsjahres war mindestens ein*e sozialversicherungspflichtig Beschäftigte*r oder mindestens 12 geringfügig entlohnt Beschäftigte tätig.

- Das Unternehmen entspricht der kleinsten Kombination Rechtlicher Einheiten, die eine organisatorische Einheit zur Erzeugung von Waren und Dienstleistungen bildet und insbesondere in Bezug auf die Verwendung der ihr zufließenden laufenden Mittel über eine gewisse Entscheidungsfreiheit verfügt. Ein Unternehmen übt eine Tätigkeit oder mehrere Tätigkeiten an einem Standort oder an mehreren Standorten aus. Ein Unternehmen kann einer einzigen Rechtlichen Einheit entsprechen oder aus mehreren Rechtlichen Einheiten bestehen.

- Eine Rechtliche Einheit im Unternehmensregister ist eine natürliche Person, eine juristische Person oder eine Personenvereinigung, die wirtschaftlich tätig ist. Zu den wirtschaftlichen Tätigkeiten zählen auch die Ausübung einer freiberuflichen Tätigkeit und das Halten von Beteiligungen an anderen Rechtlichen Einheiten (z.B. Aktiengesellschaft, Gesellschaft mit beschränkter Haftung, Offene Handelsgesellschaft).

- Eine Niederlassung ist eine örtliche Einheit, die einer Rechtlichen Einheit zugeordnet ist. Sie ist rechtlich unselbständig. Zur Niederlassung gehören auch örtlich und organisatorisch angegliederte Teile.

Neben der Zahl der Niederlassungen ist insbesondere die Zahl der sozialversicherungspflichtig Beschäftigten und die Zahl der tätigen Personen von Interesse. Diese umfassen Beschäftigte, tätige Inhaber*innen, Auszubildende und mithelfende Familienangehörige, nicht jedoch Leiharbeitnehmer*innen. Diese Zahl wird für einige statistische Einheiten erfragt und für alle weiteren geschätzt. Trotz dieser Unsicherheit ist die Angabe sehr wertvoll, da aus anderen Datenquellen üblicherweise nur Aussagen zu sozialversicherungspflichtiger bzw. geringfügig entlohnter Beschäftigung möglich sind.

Beginnend mit dem Berichtsjahr 2024 stellt das statistische Unternehmensregister die einzelnen Beschäftigtenmerkmale auf das sogenannte **Jobkonzept** um. Das bedeutet, dass abhängig Beschäftigte mit **mehr als einem Beschäftigungsverhältnis mit jedem Beschäftigungsverhältnis** nachgewiesen werden, unabhängig davon, ob es sich um ihre Haupt- oder eine Nebentätigkeit handelt. Es werden künftig also Beschäftigungsverhältnisse (Jobs) dargestellt. Das bis einschließlich Berichtsjahr 2023 geltende Personenkonzept berücksichtigte Personen mit mehr als einem abhängigen Beschäftigungsverhältnis nur einmal (in ihrer Haupttätigkeit).

Anstatt „geringfügig entlohnt Beschäftigte“ werden ab Berichtsjahr 2024 „geringfügig Beschäftigte“ dargestellt, die sich aus der Summe der geringfügig entlohnt Beschäftigten und der kurzfristig Beschäftigten ergeben.

Die Neuerung ist eine EU-weit harmonisierte Vorgabe (ESVG 2010), um Arbeitsmarktstrukturen und die Realität der „Multi-Jobber“ präziser abzubilden. Geringfügig entlohnte Beschäftigte (Minijobs) werden nun anders gewichtet und detaillierter in die Auswertungen einbezogen. Wer nun in das Statistische Unternehmensregister schaut, könnte annehmen, dass die Beschäftigtenzahlen höher ausfallen als in den Vorjahren. Das ist aber kein reales Unternehmenswachstum, sondern lediglich eine Folge der Umstellung von einer Personen- auf eine Beschäftigungsverhältniszählung (Jobkonzept). Aussagekräftige Daten und detaillierte Methodeneinblicke finden sich direkt beim Statistischen Bundesamt (Destatis: https://www.destatis.de/DE/Themen/Branchen-Unternehmen/Unternehmen/Unternehmensregister/unternehmen-kleine.html)

Glossar

In den vorangegangenen Karten **(Seiten 113 – 117)** und der Tabelle **(Seite 119 Spalten 1 – 9)** werden folgende Merkmale dargestellt:

Niederlassungen von Unternehmen

Niederlassungen sind rechtlich unselbstständige örtliche Einheiten, die einer rechtlichen Einheit (Unternehmen, Teil eines Unternehmens) zugeordnet sind. Niederlassungen werden in die Statistik einbezogen, wenn sie Beschäftigte aufweist oder wenn sie die einzige Niederlassung einer rechtlichen Einheit ist, die im Berichtsjahr einen Umsatz von mehr als 22.000 Euro erzielte.

Die Wirtschaftsabschnitte Land- und Forstwirtschaft, öffentliche Verwaltung, Hauspersonal und die Herstellung von Waren und Erbringung von Dienstleistungen durch private Haushalte sowie Exterritoriale Organisationen und Körperschaften sind ausgenommen.

Dargestellt sind die Niederlassungen insgesamt absolut (Spalte 1) sowie davon Niederlassungen mit…

- Wirtschaftstätigkeit im Produzierenden Gewerbe bezogen auf alle Niederlassungen in Prozent (Spalte 2 / Karte S. 113).
- Wirtschaftstätigkeit im Dienstleistungsbereich bezogen auf alle Niederlassungen in Prozent (Spalte 3 / Karte S. 114).

Tätige Personen in Niederlassungen

Die Zahl der tätigen Personen umfasst alle in einer Niederlassung Beschäftigten. Dazu gehören auch tätige Inhaber*innen, unbezahlt mithelfende Familienangehörige, Auszubildende und geringfügig Beschäftigte. Nicht enthalten sind Leiharbeitnehmer*innen.

Dargestellt sind tätige Personen insgesamt absolut (Spalte 4) sowie davon tätige Personen in Niederlassungen mit…

- Wirtschaftstätigkeit im Produzierenden Gewerbe bezogen auf alle Niederlassungen in Prozent (Spalte 5 / Karte S. 115).
- Wirtschaftstätigkeit im Dienstleistungsbereich bezogen auf alle Niederlassungen in Prozent (Spalte 6 / Karte S. 116).

darunter sozialversicherungspflichtig Beschäftigte

Sozialversicherungspflichtig Beschäftigte sind eine Teilmenge der tätigen Personen. Dazu zählen alle Arbeitnehmer*innen einschließlich der zu ihrer Berufsausbildung Beschäftigten, die kranken-, renten-, pflegeversicherungspflichtig oder beitragspflichtig nach dem Recht der Arbeitsförderung sind oder für die von Arbeitgeber*innen Beitragsanteile nach dem Recht der Arbeitsförderung zu entrichten sind und die von der Bundesagentur für Arbeit aus dem Kontext der Beschäftigungsstatistik übermittelt werden.

Dargestellt sind sozialversicherungspflichtig Beschäftigte absolut (Spalte 7) und bezogen auf tätige Personen in Prozent (Spalte 8).

Verhältnis tätige Personen zur Bevölkerung am Ort der Hauptwohnung

Die Zahl der tätigen Personen wird ins Verhältnis zur Bevölkerung am Ort der Hauptwohnung gesetzt. Werte unter 100 bedeuten dabei, dass es weniger Arbeitsplätze als Wohnbevölkerung gibt, Werte darüber, dass es mehr Arbeitsplätze als Wohnbevölkerung gibt. So lassen sich Wohn- und Arbeitsschwerpunkte identifizieren. (Spalte 9 / Karte S. 117).

Quelle: Landesamt für Statistik Niedersachsen (LSN), Hannover

12.
Kraftfahrzeuge
nach Stadtteilen und Stadtbezirken

Kraftfahrzeugdichte

nach Stadtteilen

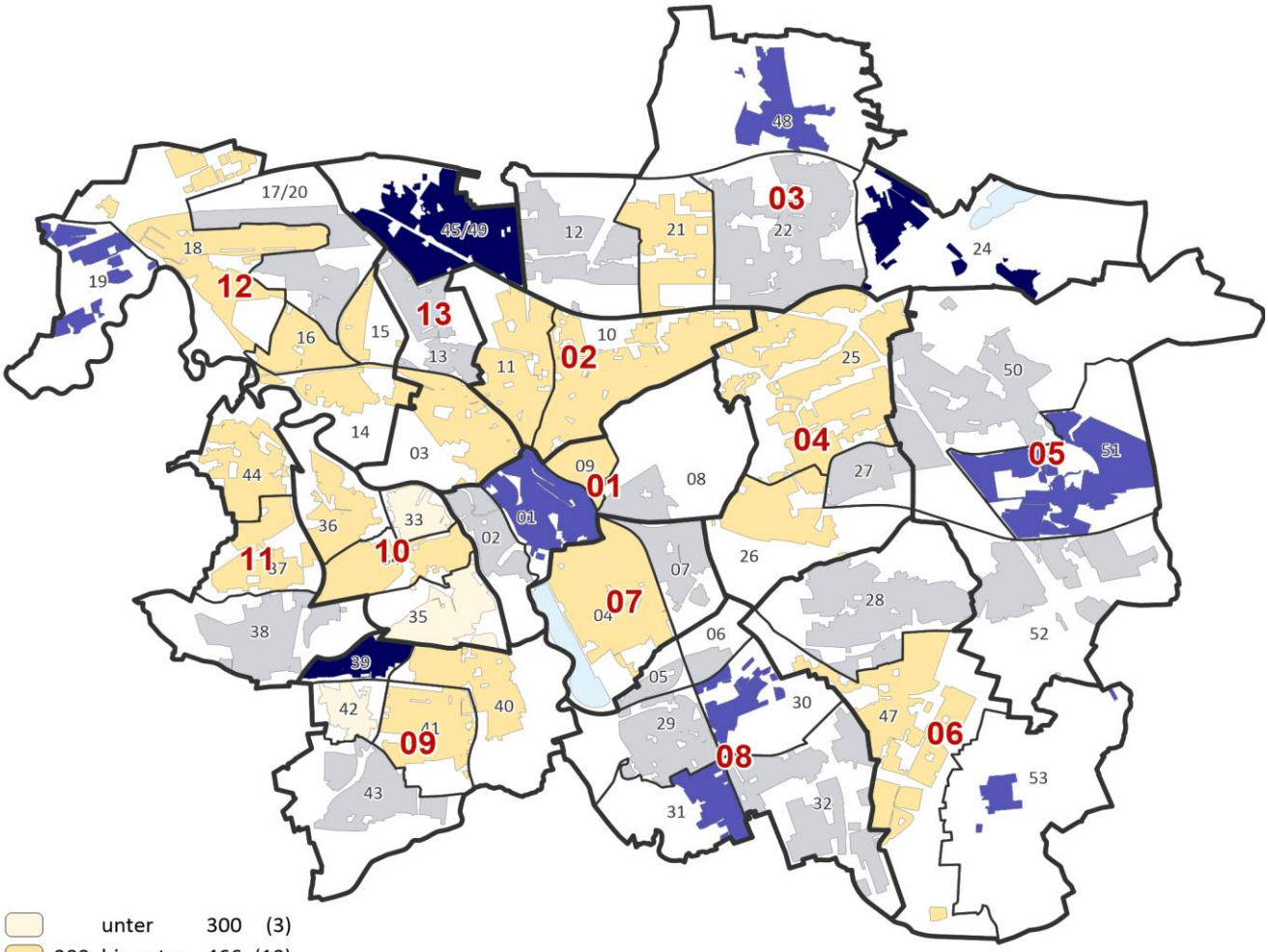

	unter	300	(3)
300	bis unter	466	(19)
466	bis unter	632	(17)
632	bis unter	798	(7)
798	und mehr		(3)

Kraftfahrzeuge am 1. Januar 2026
auf 1.000 Einwohner*innen am Ort der Hauptwohnung

nach Stadtbezirken

	je 1.000 Einwohner*innen
01 Mitte	567
03 Bothfeld-Vahrenheide	563
08 Döhren-Wülfel	541
05 Misburg-Anderten	524
06 Kirchrode-Bemerode-Wülferode	503
13 Nord	497
Landeshauptstadt Hannover insgesamt	469
11 Ahlem-Badenstedt-Davenstedt	465
04 Buchholz-Kleefeld	459
07 Südstadt-Bult	434
09 Ricklingen	432
12 Herrenhausen-Stöcken	428
02 Vahrenwald-List	413
10 Linden-Limmer	342

Privat genutzte Personenkraftwagen

nach Stadtteilen

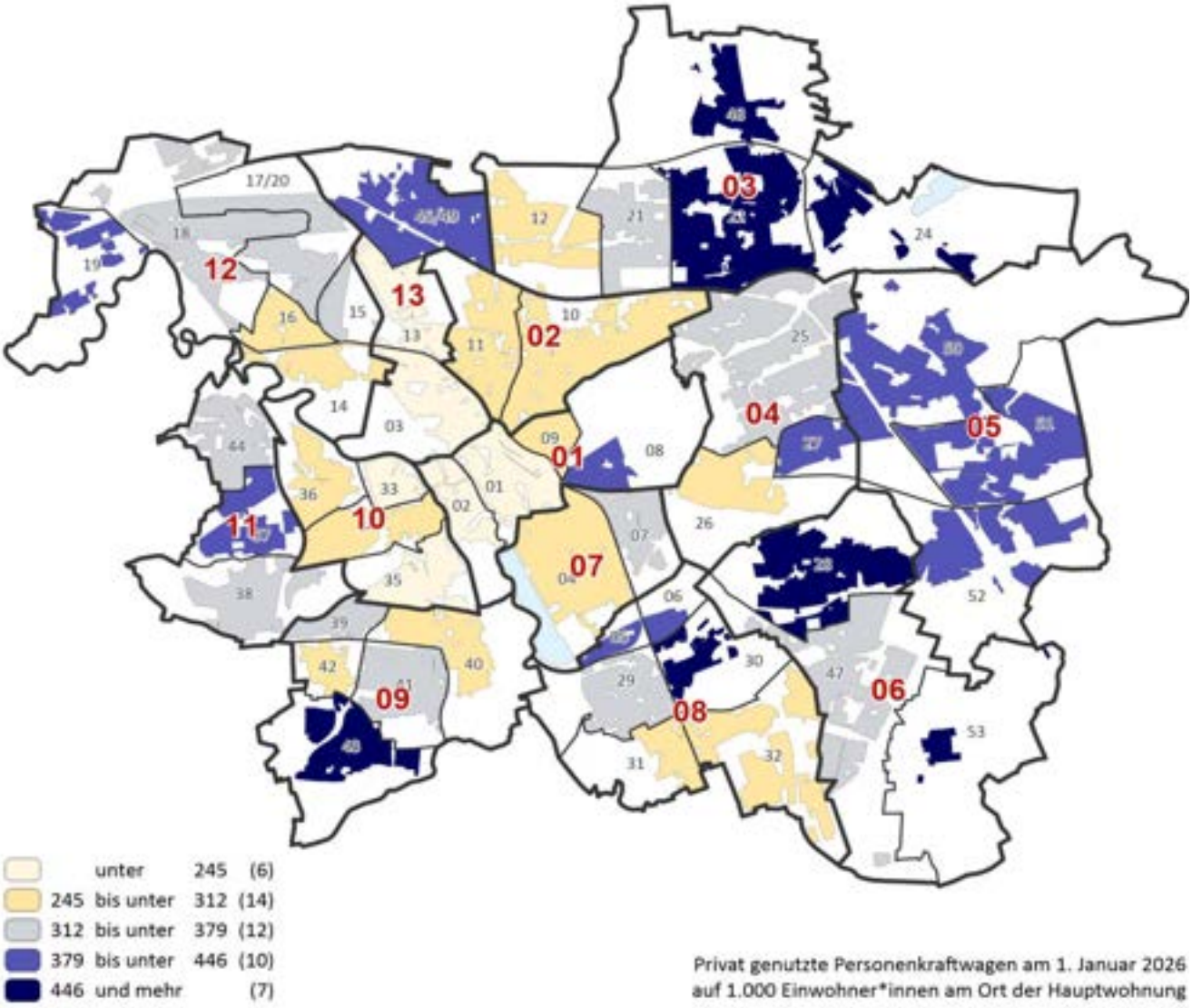

nach Stadtbezirken

		je 1.000 Einwohner*innen
05	Misburg-Anderten	407
06	Kirchrode-Bemerode-Wülferode	401
03	Bothfeld-Vahrenheide	397
11	Ahlem-Badenstedt-Davenstedt	374
08	Döhren-Wülfel	351
09	Ricklingen	344
04	Buchholz-Kleefeld	336
	Landeshauptstadt Hannover insgesamt	327
12	Herrenhausen-Stöcken	316
07	Südstadt-Bult	305
02	Vahrenwald-List	294
01	Mitte	259
13	Nord	255
10	Linden-Limmer	241

Kraftfahrzeuge mit Benzinmotor

nach Stadtteilen

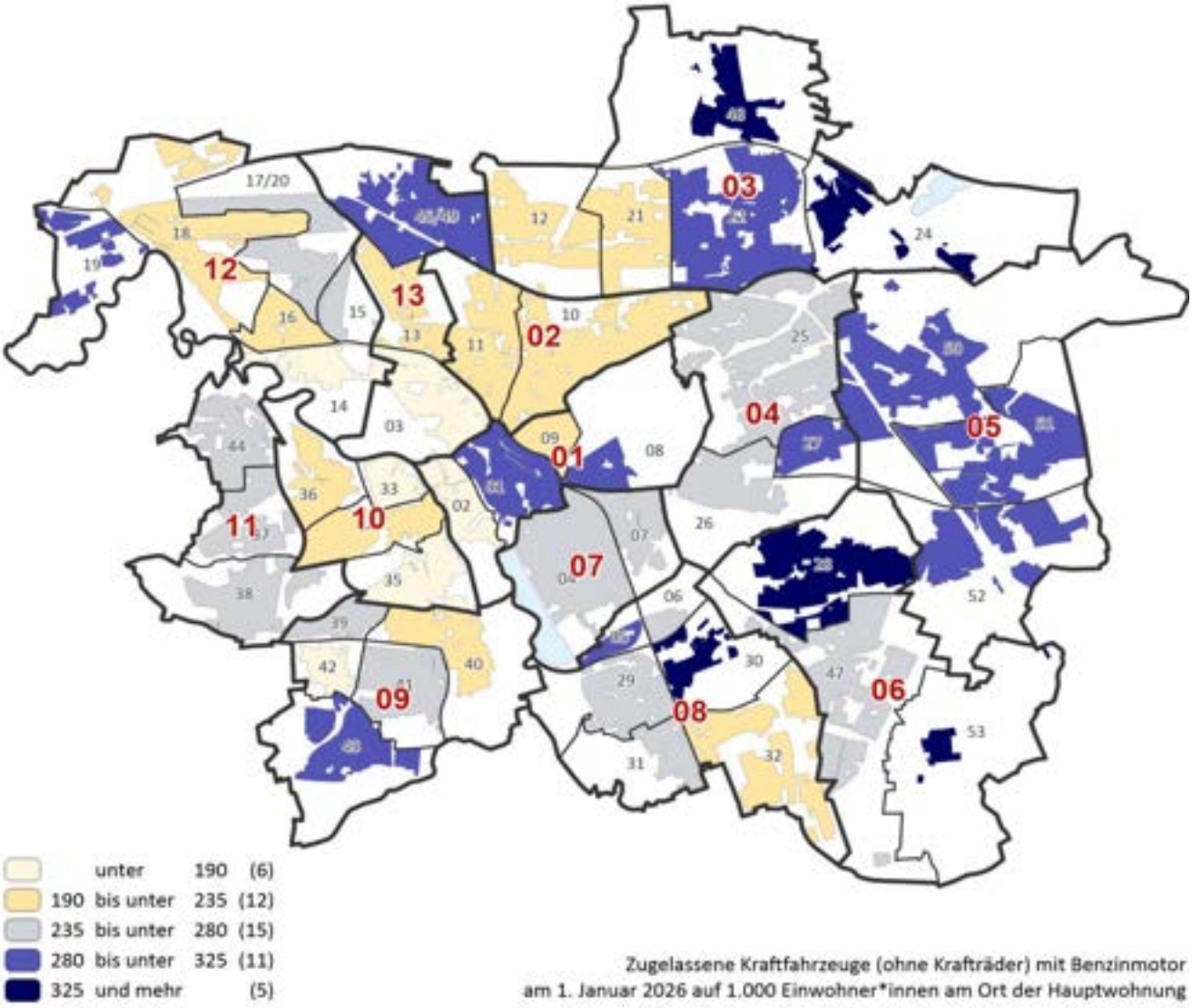

nach Stadtbezirken

	je 1.000 Einwohner*innen
05 Misburg-Anderten	287
06 Kirchrode-Bemerode-Wülferode	278
03 Bothfeld-Vahrenheide	271
11 Ahlem-Badenstedt-Davenstedt	266
08 Döhren-Wülfel	265
07 Südstadt-Bult	246
04 Buchholz-Kleefeld	242
Landeshauptstadt Hannover insgesamt	241
01 Mitte	240
09 Ricklingen	238
12 Herrenhausen-Stöcken	227
02 Vahrenwald-List	225
13 Nord	199
10 Linden-Limmer	171

Kraftfahrzeuge mit Dieselmotor

nach Stadtteilen

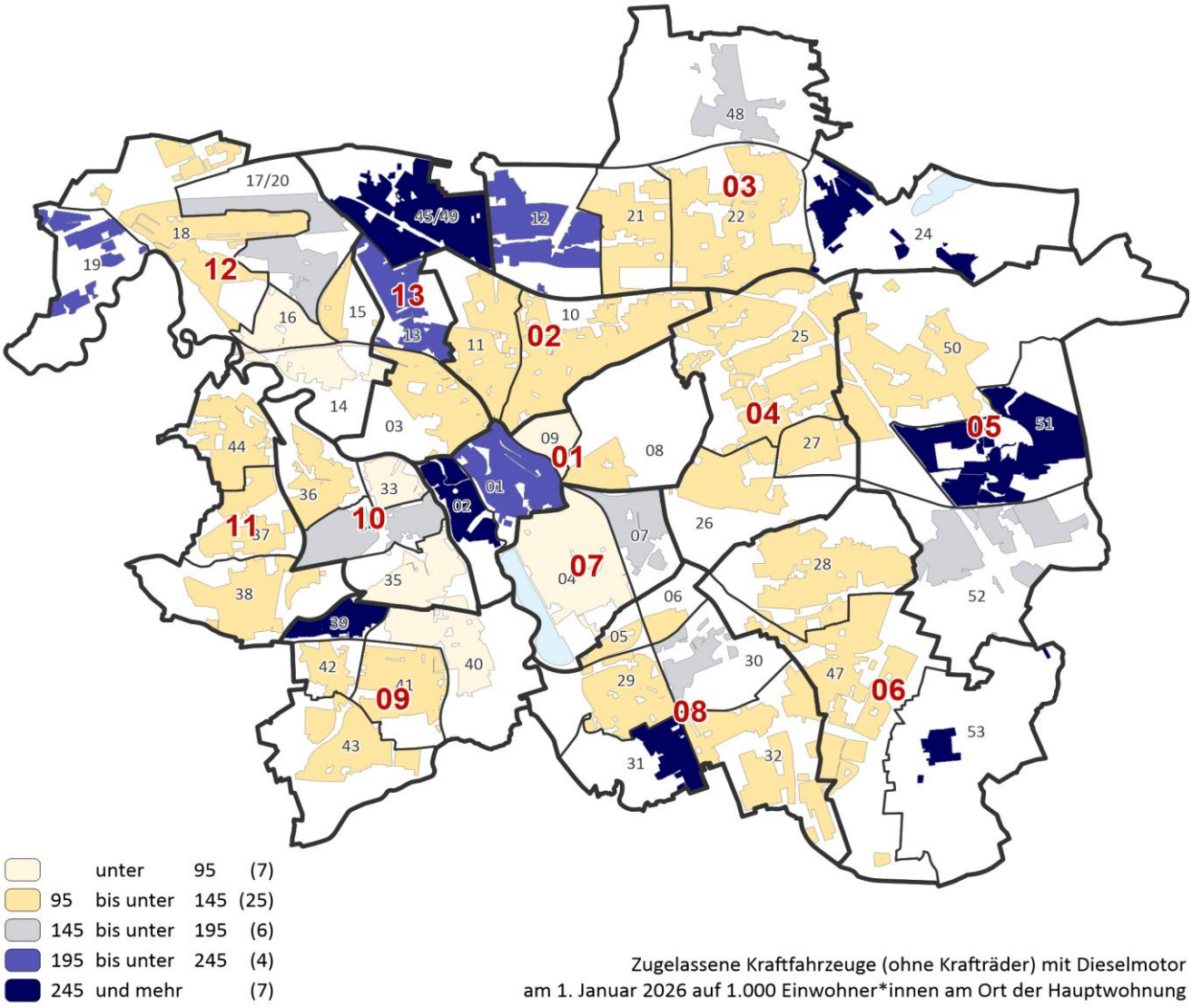

Zugelassene Kraftfahrzeuge (ohne Krafträder) mit Dieselmotor
am 1. Januar 2026 auf 1.000 Einwohner*innen am Ort der Hauptwohnung

nach Stadtbezirken

	je 1.000 Einwohner*innen
13 Nord	193
03 Bothfeld-Vahrenheide	178
01 Mitte	172
05 Misburg-Anderten	148
08 Döhren-Wülfel	143
06 Kirchrode-Bemerode-Wülferode	136
Landeshauptstadt Hannover insgesamt	134
04 Buchholz-Kleefeld	131
12 Herrenhausen-Stöcken	124
09 Ricklingen	123
11 Ahlem-Badenstedt-Davenstedt	119
10 Linden-Limmer	112
02 Vahrenwald-List	104
07 Südstadt-Bult	93

Kraftfahrzeuge mit Elektroantrieb

nach Stadtteilen

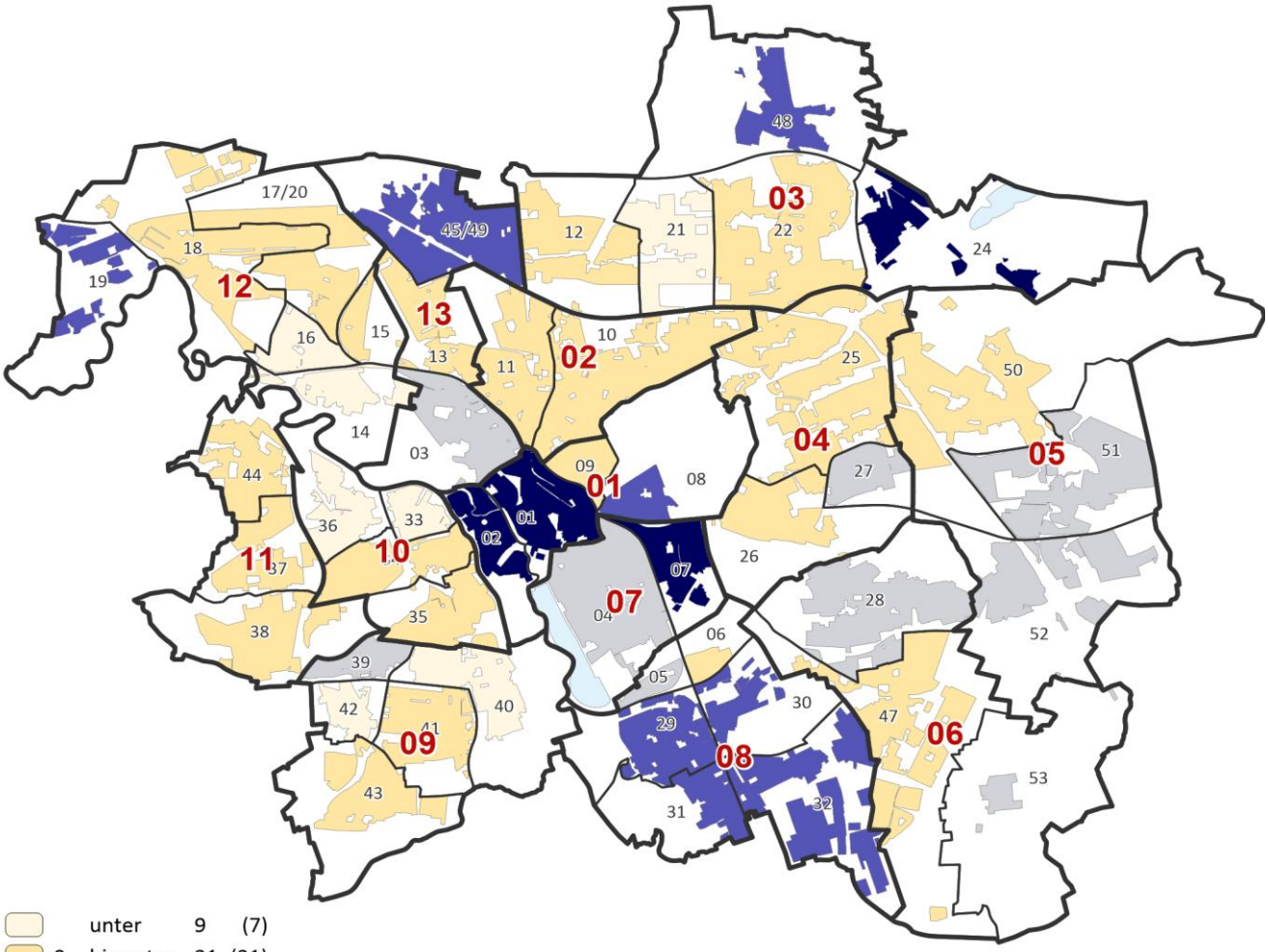

	unter	9	(7)
9	bis unter	21	(21)
21	bis unter	33	(9)
33	bis unter	45	(8)
45	und mehr		(4)

Zugelassene Kraftfahrzeuge (ohne Krafträder) mit ausschließlich Elektroantrieb am 1. Januar 2026 auf 1.000 Einwohner*innen am Ort der Hauptwohnung

nach Stadtbezirken

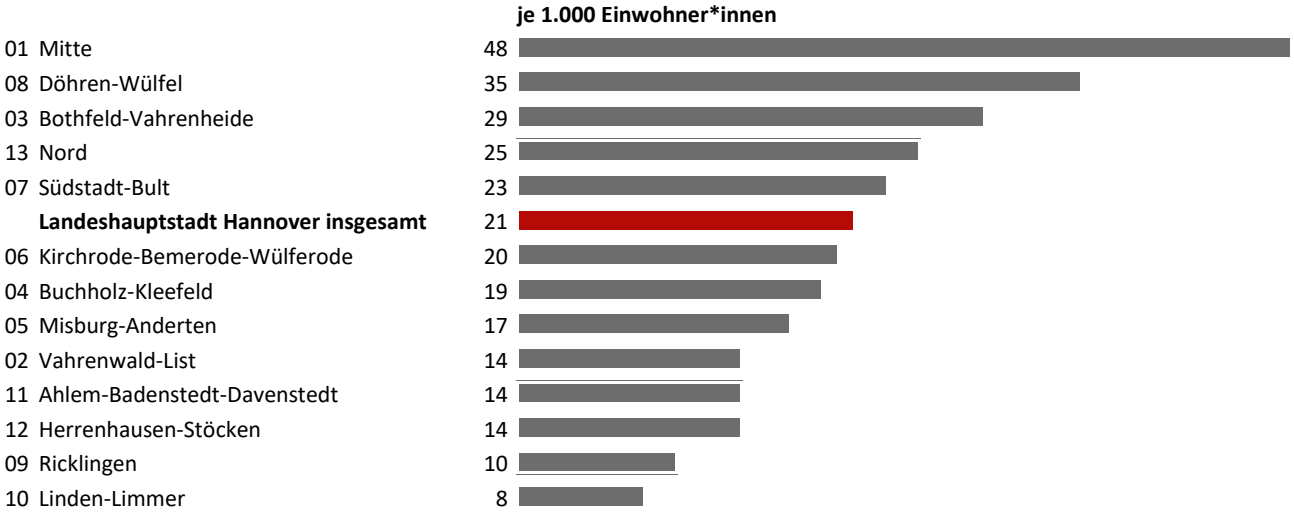

Zugelassene Kraftfahrzeuge

Landeshauptstadt Hannover Stadtbezirke mit Stadtteilen	Kraftfahrzeuge (einschließlich Krafträder) am 1. Januar 2026							
	insgesamt		davon					
			Personenkraftwagen (PKW)				Krafträder insgesamt	Nutz-fahrzeuge insgesamt
			insgesamt		darunter privat genutzt			
	abs.	auf 1.000 Einwohner*innen	abs.	auf 1.000 Einwohner*innen	abs.	auf 1.000 Einwohner*innen		
	1	2	3	4	5	6	7	8
Landeshauptstadt Hannover	**262.210**	**469**	**223.947**	**401**	**182.744**	**327**	**16.738**	**21.525**
01 Mitte	**21.909**	**567**	**17.577**	**455**	**9.999**	**259**	**1.124**	**3.208**
01 Mitte	9.115	790	7.124	617	2.462	213	283	1.708
02 Calenberger Neustadt	4.529	583	3.163	407	1.718	221	245	1.121
08 Zoo	2.962	581	2.694	528	2.009	394	156	112
09 Oststadt	5.303	373	4.596	323	3.810	268	440	267
02 Vahrenwald-List	**29.902**	**413**	**26.009**	**359**	**21.278**	**294**	**2.126**	**1.767**
10 List	20.039	428	17.544	375	14.366	307	1.492	1.003
11 Vahrenwald	9.863	385	8.465	331	6.912	270	634	764
03 Bothfeld-Vahrenheide	**28.540**	**563**	**24.667**	**487**	**20.115**	**397**	**1.592**	**2.281**
12 Vahrenheide	5.060	504	3.891	387	2.697	268	140	1.029
21 Sahlkamp	5.819	411	5.226	369	4.932	349	393	200
22 Bothfeld	11.700	554	10.557	500	9.472	448	769	374
24 Lahe	3.639	1.564	2.921	1.256	1.069	460	113	605
48 Isernhagen-Süd	2.322	763	2.072	681	1.945	639	177	73
04 Buchholz-Kleefeld	**22.252**	**459**	**19.162**	**395**	**16.301**	**336**	**1.250**	**1.840**
25 Groß-Buchholz	13.862	464	11.693	391	10.128	339	777	1.392
26 Kleefeld	5.636	423	5.015	376	4.112	308	325	296
27 Heideviertel	2.754	522	2.454	466	2.061	391	148	152
05 Misburg-Anderten	**18.438**	**524**	**15.749**	**448**	**14.318**	**407**	**1.158**	**1.531**
50 Misburg-Nord	11.783	488	10.395	431	9.874	409	792	596
51 Misburg-Süd	2.269	775	1.585	542	1.161	397	103	581
52 Anderten	4.386	541	3.769	465	3.283	405	263	354
06 Kirchrode-Bemerode-Wülferode	**18.245**	**503**	**16.237**	**448**	**14.549**	**401**	**1.003**	**1.005**
28 Kirchrode	7.033	577	6.355	521	5.446	446	350	328
47 Bemerode	10.512	456	9.319	404	8.556	371	604	589
53 Wülferode	700	699	563	562	547	546	49	88
07 Südstadt-Bult	**19.272**	**434**	**16.896**	**381**	**13.525**	**305**	**1.346**	**1.030**
04 Südstadt	17.312	421	15.282	371	12.520	304	1.281	749
07 Bult	1.960	613	1.614	504	1.005	314	65	281
08 Döhren-Wülfel	**19.220**	**541**	**16.527**	**465**	**12.462**	**351**	**1.259**	**1.434**
05 Waldhausen	1.154	518	1.021	458	929	417	99	34
06 Waldheim	818	466	733	418	697	397	74	11
29 Döhren	6.815	504	5.977	442	4.762	352	459	379
30 Seelhorst	2.264	642	1.874	531	1.691	480	221	169
31 Wülfel	2.818	639	2.098	476	1.360	308	139	581
32 Mittelfeld	5.351	532	4.824	480	3.023	301	267	260
09 Ricklingen	**19.920**	**432**	**17.005**	**369**	**15.867**	**344**	**1.488**	**1.427**
39 Bornum	1.336	902	770	520	549	371	65	501
40 Ricklingen	4.593	348	3.903	296	3.603	273	398	292
41 Oberricklingen	4.854	442	4.222	385	3.883	354	428	204
42 Mühlenberg	2.233	298	2.058	275	1.996	267	91	84
43 Wettbergen	6.904	531	6.052	466	5.836	449	506	346
10 Linden-Limmer	**15.505**	**342**	**12.753**	**282**	**10.918**	**241**	**1.254**	**1.498**
33 Linden-Nord	4.507	280	3.844	239	3.647	227	450	213
34 Linden-Mitte	5.385	448	4.135	344	3.048	254	385	865
35 Linden-Süd	2.999	299	2.574	257	2.235	223	234	191
36 Limmer	2.614	367	2.200	308	1.988	279	185	229
11 Ahlem-Badenstedt-Davenstedt	**15.899**	**465**	**13.866**	**405**	**12.813**	**374**	**1.198**	**835**
37 Davenstedt	4.918	455	4.421	409	4.328	400	360	137
38 Badenstedt	5.964	487	5.033	411	4.335	354	464	467
44 Ahlem	5.017	449	4.412	395	4.150	372	374	231
12 Herrenhausen-Stöcken	**16.321**	**428**	**14.147**	**371**	**12.031**	**316**	**1.037**	**1.137**
14 Herrenhausen	2.566	304	2.296	272	2.087	247	159	111
15 Burg	1.793	444	1.595	395	1.521	376	133	65
16 Leinhausen	1.234	337	1.100	300	1.024	279	68	66
17/20 Ledeburg/Nordhafen	3.207	501	2.700	422	2.270	354	227	280
18 Stöcken	5.692	436	4.874	373	4.161	319	359	459
19 Marienwerder	1.829	734	1.582	635	968	388	91	156
13 Nord	**16.642**	**497**	**13.256**	**395**	**8.543**	**255**	**899**	**2.487**
03 Nordstadt	6.589	364	5.207	288	3.829	212	455	927
13 Hainholz	3.953	488	2.931	362	1.889	233	175	847
45/49 Vinnhorst/Brink-Hafen	6.100	832	5.118	698	2.825	385	269	713
keinem Stadtbezirk zuzuordnen	145	-	96	-	25	-	4	45

Zugelassene Kraftfahrzeuge

Kraftfahrzeuge (ohne Krafträder) am 1. Januar 2026									Gebiet
insgesamt	darunter nach Kraftstoffart								
	Benzin		Diesel		Hybrid, Plug-in-Hybrid		Elektro		
	abs.	auf 1.000 Einwohner*innen	abs.	auf 1.000 Einwohner*innen	abs.	auf 1.000 Einwohner*innen	abs.	auf 1.000 Einwohner*innen	
9	10	11	12	13	14	15	16	17	
245.472	**134.754**	**241**	**74.982**	**134**	**22.173**	**40**	**11.617**	**21**	**Stadt insg.**
20.785	**9.292**	**240**	**6.636**	**172**	**2.807**	**73**	**1.855**	**48**	**01**
8.832	3.307	287	2.726	236	1.705	148	1.067	92	01
4.284	1.449	187	2.079	268	262	34	392	50	02
2.806	1.620	318	636	125	362	71	175	34	08
4.863	2.916	205	1.195	84	478	34	221	16	09
27.776	**16.257**	**225**	**7.550**	**104**	**2.727**	**38**	**1.030**	**14**	**02**
18.547	10.798	231	4.949	106	1.897	41	765	16	10
9.229	5.459	213	2.601	102	830	32	265	10	11
26.948	**13.763**	**271**	**9.029**	**178**	**2.515**	**50**	**1.446**	**29**	**03**
4.920	1.906	190	2.347	234	461	46	165	16	12
5.426	3.126	221	1.778	126	361	26	103	7	21
10.931	6.606	313	2.670	126	1.172	55	403	19	22
3.526	816	351	1.706	733	350	150	643	276	24
2.145	1.309	430	528	173	171	56	132	43	48
21.002	**11.726**	**242**	**6.360**	**131**	**1.802**	**37**	**942**	**19**	**04**
13.085	7.060	236	4.238	142	1.099	37	575	19	25
5.311	3.130	235	1.422	107	462	35	253	19	26
2.606	1.536	291	700	133	241	46	114	22	27
17.280	**10.085**	**287**	**5.219**	**148**	**1.222**	**35**	**611**	**17**	**05**
10.991	6.870	285	2.907	120	776	32	354	15	50
2.166	881	301	1.057	361	135	46	75	26	51
4.123	2.334	288	1.255	155	311	38	182	22	52
17.242	**10.090**	**278**	**4.925**	**136**	**1.411**	**39**	**733**	**20**	**06**
6.683	4.014	329	1.738	142	588	48	320	26	28
9.908	5.748	249	2.936	127	780	34	392	17	47
651	328	327	251	250	43	43	21	21	53
17.926	**10.903**	**246**	**4.116**	**93**	**1.764**	**40**	**1.036**	**23**	**07**
16.031	10.022	243	3.533	86	1.516	37	868	21	04
1.895	881	275	583	182	248	78	168	53	07
17.961	**9.424**	**265**	**5.070**	**143**	**2.117**	**60**	**1.237**	**35**	**08**
1.055	636	286	263	118	101	45	50	22	05
744	481	274	182	104	53	30	25	14	06
6.356	3.751	277	1.546	114	537	40	480	35	29
2.043	1.148	326	598	170	143	41	138	39	30
2.679	1.120	254	1.123	255	240	54	175	40	31
5.084	2.288	228	1.358	135	1.043	104	369	37	32
18.432	**10.981**	**238**	**5.669**	**123**	**1.157**	**25**	**473**	**10**	**09**
1.271	409	276	744	502	78	53	32	22	39
4.195	2.584	196	1.240	94	241	18	93	7	40
4.426	2.745	250	1.218	111	268	24	151	14	41
2.142	1.192	159	795	106	121	16	13	2	42
6.398	4.051	312	1.672	129	449	35	184	14	43
14.251	**7.750**	**171**	**5.075**	**112**	**864**	**19**	**377**	**8**	**10**
4.057	2.495	155	1.283	80	161	10	61	4	33
5.000	2.349	195	2.050	171	391	33	162	13	34
2.765	1.516	151	943	94	164	16	102	10	35
2.429	1.390	195	799	112	148	21	52	7	36
14.701	**9.088**	**266**	**4.071**	**119**	**914**	**27**	**480**	**14**	**11**
4.558	2.989	276	1.173	108	255	24	106	10	37
5.500	3.190	261	1.678	137	371	30	204	17	38
4.643	2.909	260	1.220	109	288	26	170	15	44
15.284	**8.667**	**227**	**4.736**	**124**	**1.238**	**32**	**528**	**14**	**12**
2.407	1.524	181	653	77	146	17	62	7	14
1.660	1.105	274	391	97	117	29	35	9	15
1.166	712	194	338	92	87	24	22	6	16
2.980	1.636	255	988	154	249	39	89	14	17
5.333	2.918	223	1.814	139	333	25	218	17	18
1.738	772	310	552	221	306	123	102	41	19
15.743	**6.660**	**199**	**6.483**	**193**	**1.627**	**49**	**847**	**25**	**13**
6.134	2.899	160	2.418	134	369	20	385	21	03
3.778	1.614	199	1.592	197	402	50	144	18	13
5.831	2.147	293	2.473	337	856	117	318	43	45
141	68	-	43	-	8	-	22	-	**99**

Zugelassene Kraftfahrzeuge

Glossar

In den vorangegangenen Karten **(Seiten 125 – 129)** und der Tabelle **(Seiten 130 – 131 Spalten 1 – 17)** werden folgende Merkmale dargestellt:

Kraftfahrzeuge (Kfz) am 1. Januar 2026	Die zugelassenen Kraftfahrzeuge insgesamt umfassen gemeldete Personenkraftwagen, Nutzfahrzeuge inkl. selbstfahrender Zug- und Arbeitsmaschinen sowie Krafträder. Dargestellt werden die Kraftfahrzeuge absolut (Spalte 1) und deren Anteil bezogen auf 1.000 mit Hauptwohnsitz gemeldete Einwohner*innen am 31. Dezember des Vorjahres (= Kraftfahrzeugdichte) (Spalte 2 / Karte S. 125).
Personenkraftwagen (Pkw) insgesamt	Anzahl der zugelassenen Personenkraftwagen absolut (Spalte 3) und bezogen auf 1.000 mit Hauptwohnsitz gemeldete Einwohner*innen (Spalte 4).
darunter privat genutzte Personenkraftwagen	Anzahl der Personenkraftwagen absolut, die ausschließlich privat und nicht gewerblich genutzt werden (Spalte 5) und bezogen auf 1.000 mit Hauptwohnsitz gemeldete Einwohner*innen (Spalte 6 / Karte S. 126).
Krafträder insgesamt	Krafträder sind Kraftfahrzeuge mit zwei oder drei Rädern bzw. vierrädrige Leichtkraftfahrzeuge. Dazu zählen Motorräder, Motorroller sowie Kleinkrafträder (Mofas und Mopeds) (Spalte 7) .
Nutzfahrzeuge insgesamt	Nutzfahrzeuge sind alle Kraftfahrzeuge, die zum gewerblichen Personen- und Gütertransport genutzt werden (Spalte 8).
Kraftfahrzeuge (ohne Krafträder) am 1. Januar 2026	Kraftfahrzeuge (ohne Krafträder) • insgesamt (Spalte 9)
darunter nach Kraftstoffart	darunter Kraftfahrzeuge, die… • mit einem Benzinmotor angetrieben werden (Spalten 10 – 11 / Karte S. 127) • mit einem Dieselmotor angetrieben werden (Spalten 12 – 13 / Karte S. 128) • mit Hybridantrieb angetrieben werden (Es handelt sich dabei zumeist um Fahrzeuge, die eine Kombination aus einem Verbrennungs- und einem Elektromotor verwenden. Dazu zählen auch Plug-In-Hybride) (Spalten 14 – 15) • ausschließlich mit einem Elektromotor angetrieben werden (Spalten 16 – 17 / Karte S. 129) jeweils absolut und bezogen auf 1.000 mit Hauptwohnsitz gemeldete Einwohner*innen am 31. Dezember des Vorjahres.

Quelle: Kraftfahrt-Bundesamt

13.
Verkehrsunfälle
nach Stadtteilen und Stadtbezirken

Verkehrsunfälle auf 1.000 Einwohner*innen

nach Stadtteilen

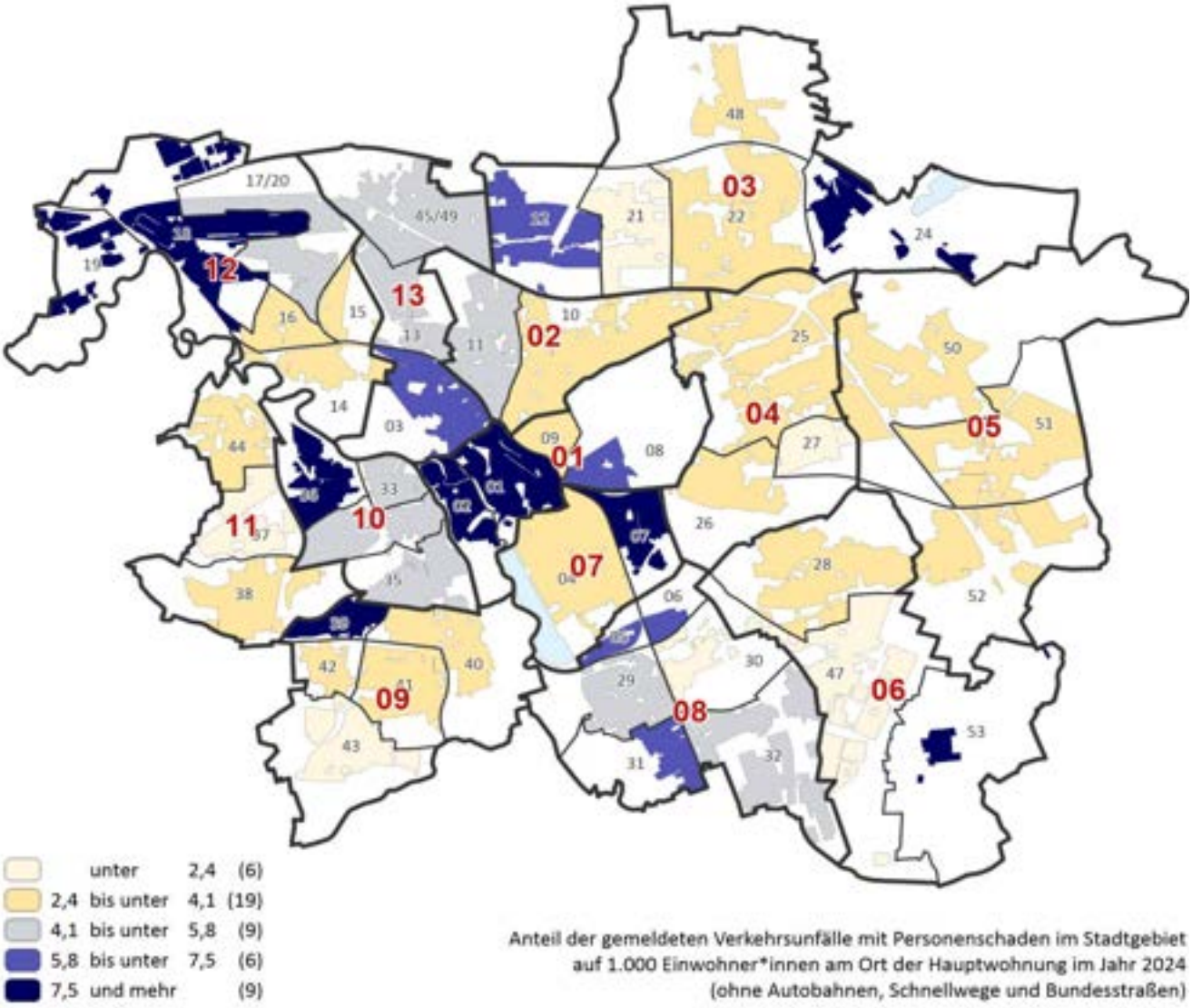

nach Stadtbezirken

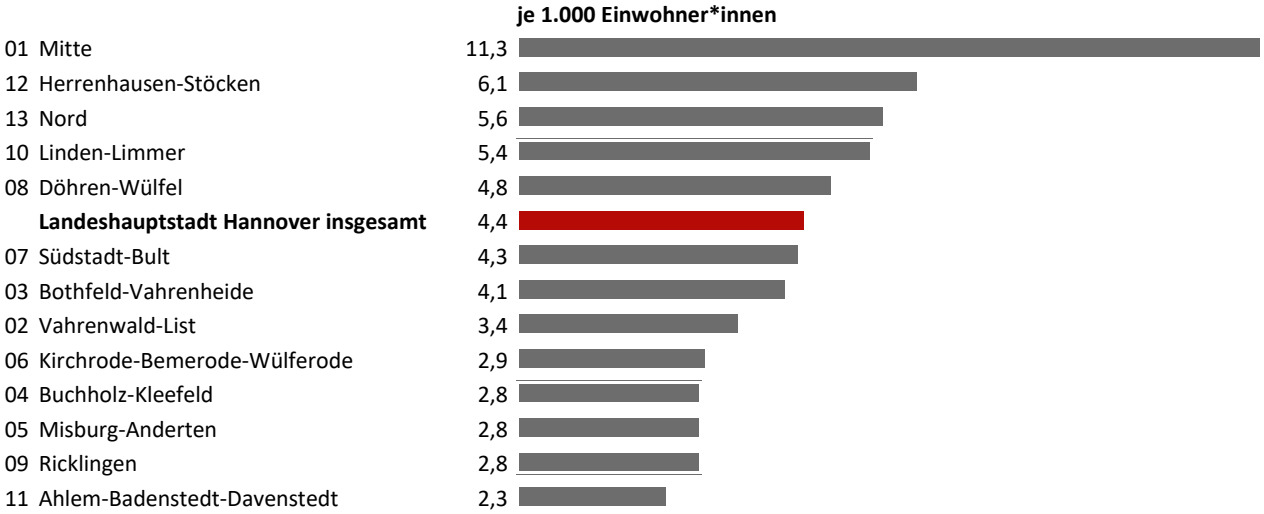

Verkehrsunfälle mit Fahrradbeteiligung

nach Stadtteilen

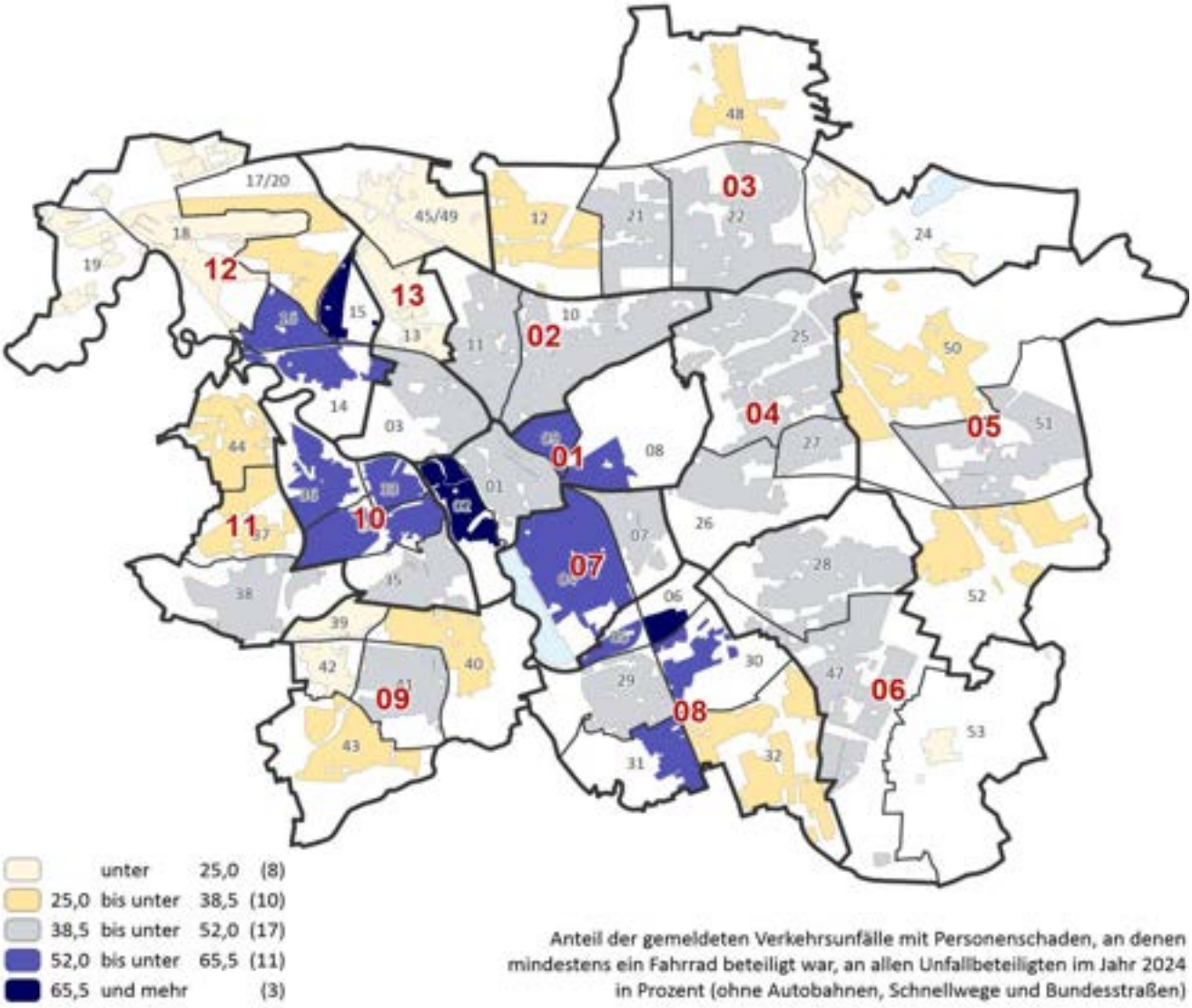

nach Stadtbezirken

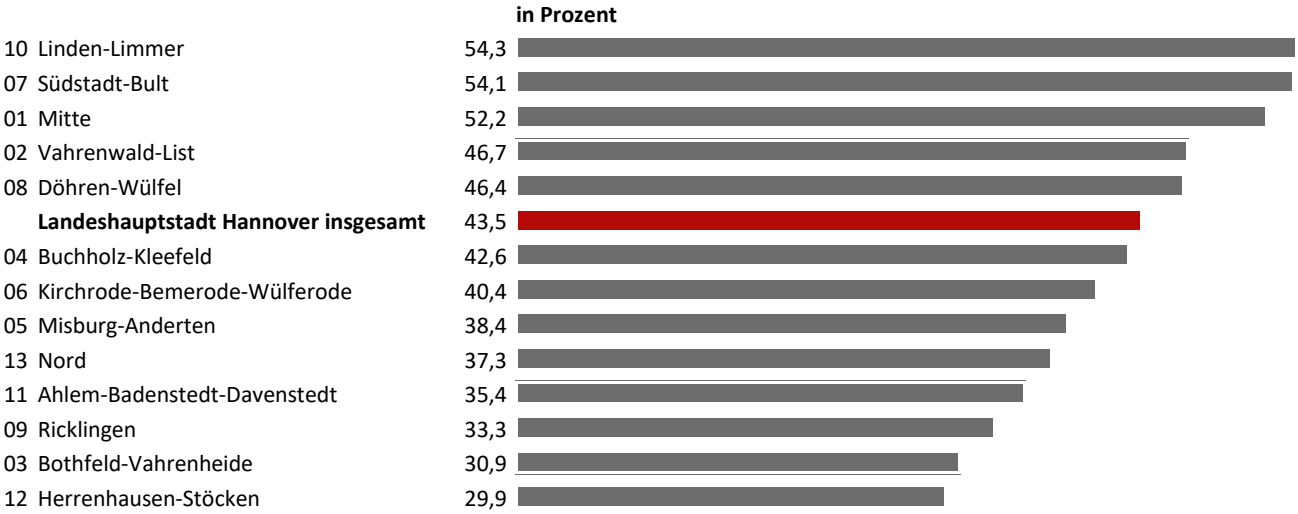

Verkehrsunfälle mit Fußgänger*innenbeteiligung

nach Stadtteilen

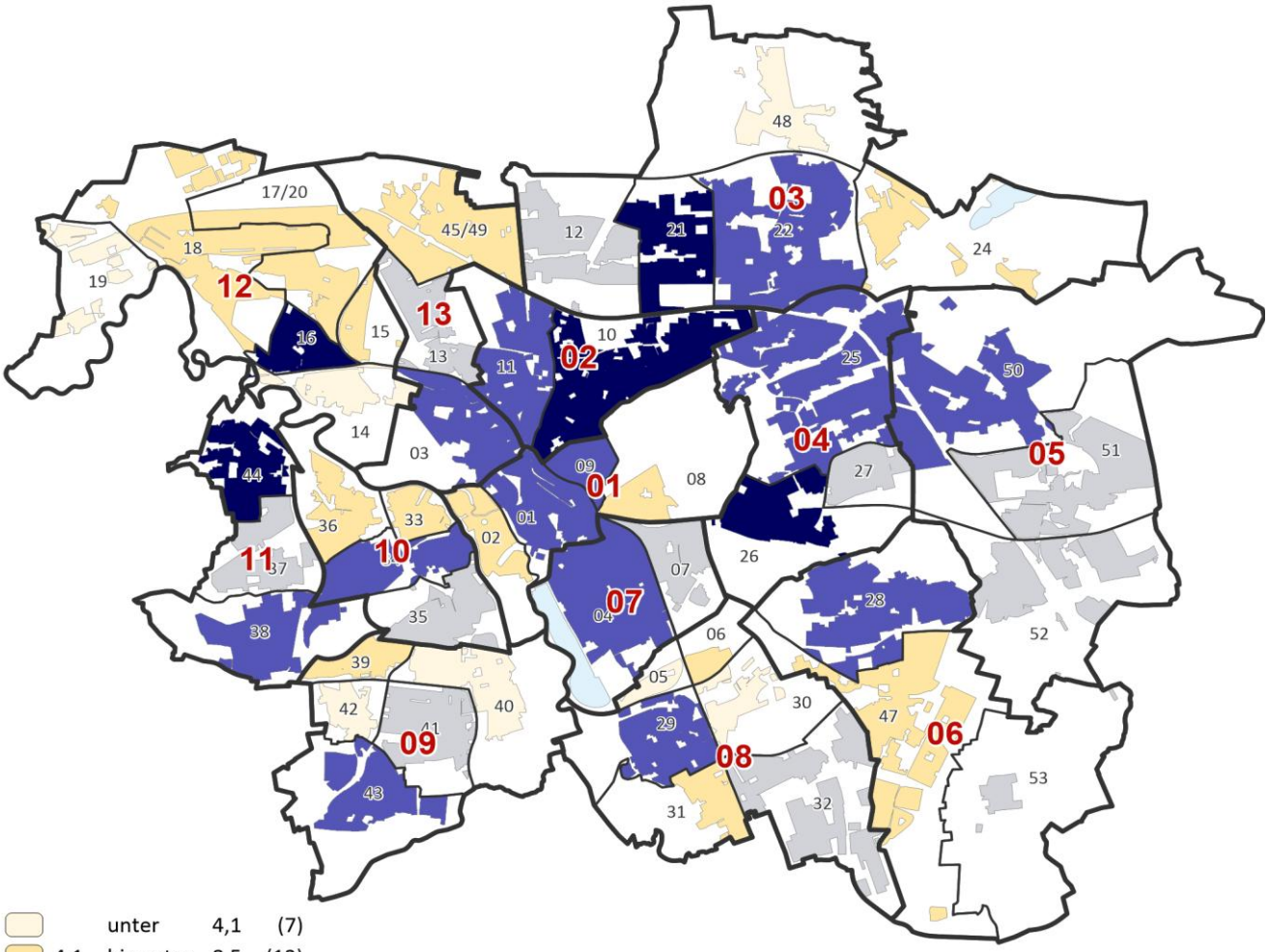

	unter	4,1	(7)
4,1	bis unter	8,5	(13)
8,5	bis unter	12,9	(11)
12,9	bis unter	17,3	(13)
17,3	und mehr		(5)

Anteil der gemeldeten Verkehrsunfälle mit Personenschaden, an denen mindestens ein*e Fußgänger*in beteiligt war, an allen Unfallbeteiligten im Jahr 2024 in Prozent (ohne Autobahnen, Schnellwege und Bundesstraßen)

nach Stadtbezirken

	in Prozent
11 Ahlem-Badenstedt-Davenstedt	17,7
04 Buchholz-Kleefeld	16,2
02 Vahrenwald-List	16,0
05 Misburg-Anderten	15,2
13 Nord	13,0
01 Mitte	12,9
07 Südstadt-Bult	12,4
03 Bothfeld-Vahrenheide	12,1
Landeshauptstadt Hannover insgesamt	12,1
06 Kirchrode-Bemerode-Wülferode	11,1
08 Döhren-Wülfel	10,7
10 Linden-Limmer	9,8
09 Ricklingen	7,8
12 Herrenhausen-Stöcken	6,0

Verkehrsunfälle mit Personenschaden

Landeshauptstadt Hannover Stadtbezirke mit Stadtteilen	Unfälle mit Personenschaden im Jahr 2024						
	Unfälle insgesamt	darunter Unfälle ohne Autobahnen/Schnellwege/Bundesstraßen					
		insgesamt	auf 1.000 Einwohner*innen	Verkehrsunfälle mit…			Verkehrsunfälle bei Glätte durch Nässe, Eis oder Schnee
				Leichtverletzten (in % v. Sp. 2)	Schwerverletzten (in % v. Sp. 2)	Getöteten (in % v. Sp. 2)	
	1	2	3	4	5	6	7
Landeshauptstadt Hannover	**2.536**	**2.454**	**4,4**	**92,6**	**7,1**	**0,3**	**692**
01 Mitte	**439**	**435**	**11,3**	**92,0**	**8,0**	**0,0**	**122**
01 Mitte	270	270	23,3	90,7	9,3	0,0	81
02 Calenberger Neustadt	93	93	12,1	93,5	6,5	0,0	20
08 Zoo	38	34	6,8	94,1	5,9	0,0	8
09 Oststadt	38	38	2,7	94,7	5,3	0,0	13
02 Vahrenwald-List	**244**	**244**	**3,4**	**91,8**	**8,2**	**0,0**	**68**
10 List	126	126	2,7	91,3	8,7	0,0	41
11 Vahrenwald	118	118	4,6	92,4	7,6	0,0	27
03 Bothfeld-Vahrenheide	**207**	**207**	**4,1**	**91,3**	**7,7**	**1,0**	**71**
12 Vahrenheide	59	59	5,8	89,8	10,2	0,0	19
21 Sahlkamp	25	25	1,8	84,0	12,0	4,0	7
22 Bothfeld	73	73	3,5	93,2	5,5	1,4	27
24 Lahe	39	39	16,7	94,9	5,1	0,0	14
48 Isernhagen-Süd	11	11	3,6	90,9	9,1	0,0	4
04 Buchholz-Kleefeld	**149**	**136**	**2,8**	**90,4**	**8,1**	**1,5**	**29**
25 Groß-Buchholz	99	90	3,0	90,0	8,9	1,1	22
26 Kleefeld	42	38	2,9	89,5	7,9	2,6	5
27 Heideviertel	8	8	1,5	100,0	0,0	0,0	2
05 Misburg-Anderten	**105**	**99**	**2,8**	**88,9**	**9,1**	**2,0**	**29**
50 Misburg-Nord	58	58	2,4	87,9	10,3	1,7	17
51 Misburg-Süd	9	9	3,0	100,0	0,0	0,0	3
52 Anderten	38	32	4,0	87,5	9,4	3,1	9
06 Kirchrode-Bemerode-Wülferode	**103**	**99**	**2,9**	**92,9**	**7,1**	**0,0**	**20**
28 Kirchrode	41	41	3,3	97,6	2,4	0,0	11
47 Bemerode	52	48	2,3	93,8	6,3	0,0	6
53 Wülferode	10	10	10,1	70,0	30,0	0,0	3
07 Südstadt-Bult	**197**	**194**	**4,3**	**92,3**	**7,7**	**0,0**	**56**
04 Südstadt	150	150	3,6	92,7	7,3	0,0	39
07 Bult	47	44	13,4	90,9	9,1	0,0	17
08 Döhren-Wülfel	**197**	**168**	**4,8**	**94,6**	**4,8**	**0,6**	**46**
05 Waldhausen	15	15	6,6	93,3	0,0	6,7	2
06 Waldheim	13	12	6,8	83,3	16,7	0,0	3
29 Döhren	62	59	4,4	93,2	6,8	0,0	16
30 Seelhorst	13	5	1,4	100,0	0,0	0,0	0
31 Wülfel	29	29	6,6	93,1	6,9	0,0	8
32 Mittelfeld	65	48	5,0	100,0	0,0	0,0	17
09 Ricklingen	**132**	**129**	**2,8**	**94,6**	**5,4**	**0,0**	**36**
39 Bornum	14	14	9,8	92,9	7,1	0,0	5
40 Ricklingen	35	32	2,5	93,8	6,3	0,0	6
41 Oberricklingen	42	42	3,9	95,2	4,8	0,0	10
42 Mühlenberg	22	22	2,9	95,5	4,5	0,0	11
43 Wettbergen	19	19	1,4	94,7	5,3	0,0	4
10 Linden-Limmer	**251**	**245**	**5,4**	**95,1**	**4,9**	**0,0**	**67**
33 Linden-Nord	73	72	4,5	97,2	2,8	0,0	21
34 Linden-Mitte	68	67	5,5	92,5	7,5	0,0	16
35 Linden-Süd	58	55	5,5	98,2	1,8	0,0	18
36 Limmer	52	51	7,5	92,2	7,8	0,0	12
11 Ahlem-Badenstedt-Davenstedt	**79**	**79**	**2,3**	**92,4**	**7,6**	**0,0**	**15**
37 Davenstedt	19	19	1,8	94,7	5,3	0,0	4
38 Badenstedt	32	32	2,6	96,9	3,1	0,0	7
44 Ahlem	28	28	2,5	85,7	14,3	0,0	4
12 Herrenhausen-Stöcken	**243**	**234**	**6,1**	**94,4**	**5,6**	**0,0**	**71**
14 Herrenhausen	34	30	3,5	96,7	3,3	0,0	6
15 Burg	16	16	4,0	87,5	12,5	0,0	4
16 Leinhausen	11	11	3,0	90,9	9,1	0,0	4
17/20 Ledeburg/Nordhafen	27	27	4,2	85,2	14,8	0,0	7
18 Stöcken	128	123	9,4	95,9	4,1	0,0	37
19 Marienwerder	27	27	11,0	100,0	0,0	0,0	13
13 Nord	**190**	**185**	**5,6**	**91,9**	**8,1**	**0,0**	**62**
03 Nordstadt	109	104	5,8	90,4	9,6	0,0	35
13 Hainholz	41	41	5,1	92,7	7,3	0,0	15
45/49 Vinnhorst/Brink-Hafen	40	40	5,4	95,0	5,0	0,0	12

Verkehrsunfälle mit Personenschaden

noch Unfälle mit Personenschaden im Jahr 2024									Gebiet
noch **Unfälle ohne Autobahnen/Schnellwege/Bundesstraßen**									
insgesamt	unter Beteiligung von mindestens einem (Doppelzählungen möglich)…								
	Pkw		Fahrrad		Fußgänger*in		sonstigen Verkehrsmittel		
	absolut	in % v. Sp. 8	absolut	in % v. Sp. 8	absolut	in % v. Sp. 8	absolut	in % v. Sp. 8	
8	9	10	11	12	13	14	15	16	
2.454	**1.683**	**68,6**	**1.067**	**43,5**	**296**	**12,1**	**679**	**27,7**	**Stadt insg.**
435	**278**	**63,9**	**227**	**52,2**	**56**	**12,9**	**111**	**25,5**	**01**
270	178	65,9	125	46,3	42	15,6	73	27,0	01
93	58	62,4	62	66,7	6	6,5	20	21,5	02
34	19	55,9	19	55,9	2	5,9	4	11,8	08
38	23	60,5	21	55,3	6	15,8	14	36,8	09
244	**166**	**68,0**	**114**	**46,7**	**39**	**16,0**	**60**	**24,6**	**02**
126	85	67,5	64	50,8	22	17,5	26	20,6	10
118	81	68,6	50	42,4	17	14,4	34	28,8	11
207	**162**	**78,3**	**64**	**30,9**	**25**	**12,1**	**75**	**36,2**	**03**
59	44	74,6	17	28,8	6	10,2	29	49,2	12
25	18	72,0	11	44,0	5	20,0	4	16,0	21
73	56	76,7	30	41,1	11	15,1	22	30,1	22
39	34	87,2	3	7,7	3	7,7	15	38,5	24
11	10	90,9	3	27,3	0	0,0	5	45,5	48
136	**104**	**76,5**	**58**	**42,6**	**22**	**16,2**	**30**	**22,1**	**04**
90	72	80,0	35	38,9	14	15,6	20	22,2	25
38	28	73,7	19	50,0	7	18,4	8	21,1	26
8	4	50,0	4	50,0	1	12,5	2	25,0	27
99	**70**	**70,7**	**38**	**38,4**	**15**	**15,2**	**35**	**35,4**	**05**
58	44	75,9	22	37,9	10	17,2	21	36,2	50
9	6	66,7	4	44,4	1	11,1	3	33,3	51
32	20	62,5	12	37,5	4	12,5	11	34,4	52
99	**64**	**64,6**	**40**	**40,4**	**11**	**11,1**	**39**	**39,4**	**06**
41	27	65,9	19	46,3	7	17,1	15	36,6	28
48	28	58,3	20	41,7	3	6,3	21	43,8	47
10	9	90,0	1	10,0	1	10,0	3	30,0	53
194	**122**	**62,9**	**105**	**54,1**	**24**	**12,4**	**37**	**19,1**	**07**
150	91	60,7	85	56,7	20	13,3	29	19,3	04
44	31	70,5	20	45,5	4	9,1	8	18,2	07
168	**115**	**68,5**	**78**	**46,4**	**18**	**10,7**	**35**	**20,8**	**08**
15	9	60,0	9	60,0	0	0,0	2	13,3	05
12	1	8,3	10	83,3	1	8,3	1	8,3	06
59	43	72,9	26	44,1	10	16,9	15	25,4	29
5	2	40,0	3	60,0	0	0,0	2	40,0	30
29	19	65,5	17	58,6	2	6,9	4	13,8	31
48	41	85,4	13	27,1	5	10,4	11	22,9	32
129	**101**	**78,3**	**43**	**33,3**	**10**	**7,8**	**38**	**29,5**	**09**
14	13	92,9	3	21,4	1	7,1	5	35,7	39
32	25	78,1	10	31,3	1	3,1	6	18,8	40
42	31	73,8	20	47,6	5	11,9	14	33,3	41
22	19	86,4	3	13,6	0	0,0	6	27,3	42
19	13	68,4	7	36,8	3	15,8	7	36,8	43
245	**142**	**58,0**	**133**	**54,3**	**24**	**9,8**	**61**	**24,9**	**10**
72	41	56,9	45	62,5	5	6,9	14	19,4	33
67	38	56,7	38	56,7	10	14,9	20	29,9	34
55	39	70,9	22	40,0	5	9,1	12	21,8	35
51	24	47,1	28	54,9	4	7,8	15	29,4	36
79	**55**	**69,6**	**28**	**35,4**	**14**	**17,7**	**25**	**31,6**	**11**
19	15	78,9	7	36,8	2	10,5	4	21,1	37
32	21	65,6	14	43,8	5	15,6	11	34,4	38
28	19	67,9	7	25,0	7	25,0	10	35,7	44
234	**184**	**78,6**	**70**	**29,9**	**14**	**6,0**	**73**	**31,2**	**12**
30	20	66,7	19	63,3	0	0,0	7	23,3	14
16	8	50,0	11	68,8	1	6,3	4	25,0	15
11	7	63,6	7	63,6	3	27,3	2	18,2	16
27	19	70,4	8	29,6	2	7,4	9	33,3	17/20
123	109	88,6	19	15,4	8	6,5	43	35,0	18
27	21	77,8	6	22,2	0	0,0	8	29,6	19
185	**120**	**64,9**	**69**	**37,3**	**24**	**13,0**	**60**	**32,4**	**13**
104	64	61,5	51	49,0	17	16,3	31	29,8	03
41	26	63,4	10	24,4	4	9,8	15	36,6	13
40	30	75,0	8	20,0	3	7,5	14	35,0	45/49

Verkehrsunfälle mit Personenschaden

Methodik

Dargestellt werden hier ausschließlich Unfälle mit Personenschaden, für die Geo-Koordinaten vorliegen. Hieraus ergeben sich gegebenenfalls Abweichungen zur „Statistik der Straßenverkehrsunfälle“ des Landesamtes für Statistik Niedersachsen.

Glossar

In den vorangegangenen Karten **(Seiten 135 – 137)** und der Tabelle **(Seiten 138 – 139 Spalten 1 – 16)** werden folgende Merkmale dargestellt:

Unfälle insgesamt im Jahr 2024	Anzahl der für das Betrachtungsjahr im Gebiet der Landeshauptstadt Hannover gemeldeten Unfälle mit Personenschaden (Spalte 1)
Unfälle ohne Autobahnen/Schnellwege (absolut und auf 1.000 Einwohner*innen)	Anzahl der für das Betrachtungsjahr im Gebiet der Landeshauptstadt Hannover gemeldeten Unfälle mit Personenschaden exklusive Unfälle, die sich auf Autobahnen, Schnellwegen und Bundesstraßen ereignet haben absolut (Spalten 2 und 8) und bezogen auf 1.000 am 30. Juni des Betrachtungsjahres mit Hauptwohnsitz gemeldete Einwohner*innen (Spalte 3 / Karte S. 135)
Unfälle mit Leichtverletzten	Anteil der Unfälle mit Leichtverletzten (Personen, die Verletzungen davongetragen haben exklusive Schwerverletzter und Getöteter) an allen Unfällen mit Personenschaden im Betrachtungszeitraum (ohne Unfälle auf Autobahnen, Schnellwegen, Bundesstraßen) (Spalte 4)
Unfälle mit Schwerverletzten	Anteil der Unfälle mit Schwerverletzten (Personen, die unmittelbar nach dem Unfall für mindestens 24 Stunden zur stationären Behandlung in ein Krankenhaus eingeliefert wurden) an allen Unfällen mit Personenschaden im Betrachtungszeitraum (ohne Unfälle auf Autobahnen, Schnellwegen, Bundesstraßen) (Spalte 5). Gezählt werden Unfälle, bei denen es mindestens eine schwerverletzte, aber keine getötete Person gab.
Unfälle mit Getöteten	Anteil der Unfälle mit Getöteten (Personen, die innerhalb von 30 Tagen nach dem Unfall den Unfallfolgen erlagen) an allen Unfällen mit Personenschaden im Betrachtungszeitraum (ohne Unfälle auf Autobahnen, Schnellwegen, Bundesstraßen) (Spalte 6). Gezählt werden Unfälle, bei denen es mindestens eine getötete Person gab.
Glätte durch Nässe, Eis oder Schnee	Anzahl der Unfälle (ohne Unfälle auf Autobahnen, Schnellwegen, Bundesstraßen), bei denen die Fahrbahn aufgrund von Nässe, Eis oder Schnee glatt war (Spalte 7)
Unter Beteiligung von mindestens einem…	
Pkw	Unfälle, an denen mindestens ein Pkw beteiligt war (absolut und in Prozent von Spalte 8) (Spalten 9 – 10)
Fahrrad	Unfälle, an denen mindestens ein Fahrrad beteiligt war (absolut und in Prozent von Spalte 8) (Spalten 11 – 12 / Karte S. 136)
Fußgänger*in	Unfälle, an denen mindestens ein*e Fußgänger*in beteiligt war (absolut und in Prozent von Spalte 8) (Spalten 13 – 14 / Karte S. 137)

Sonstigem Verkehrsmittel	Unfälle, an denen mindestens ein sonstiges Verkehrsmittel (z.B. Kraftrad, Güterkraftfahrzeug, Bus, Bahn, E-Roller …) beteiligt war (absolut und in Prozent von Spalte 8) (Spalten 15 – 16)

Quelle: Unfallatlas der Statistischen Ämter des Bundes und der Länder

14.
Vorschau auf die Kommunalwahlen
im September 2026 in der Landeshauptstadt Hannover

Stadtteile der Landeshauptstadt Hannover

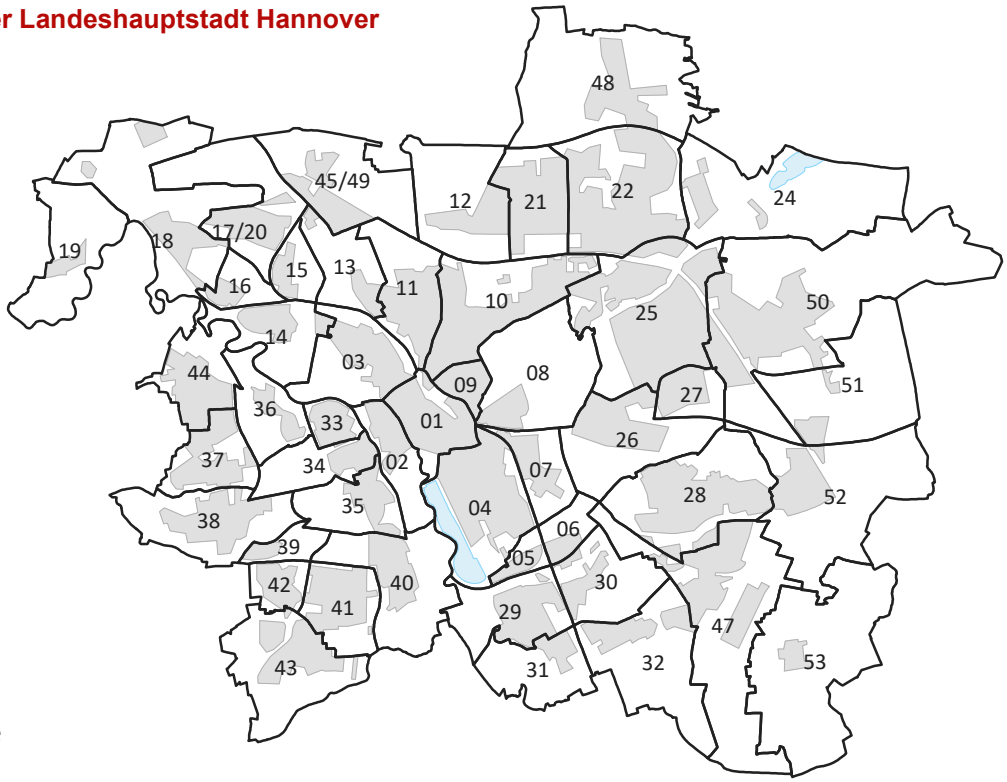

04 Stadtteile

01 Mitte • 02 Calenberger Neustadt • 03 Nordstadt • 04 Südstadt • 05 Waldhausen • 06 Waldheim • 07 Bult • 08 Zoo • 09 Oststadt • 10 List
11 Vahrenwald • 12 Vahrenheide • 13 Hainholz • 14 Herrenhausen • 15 Burg • 16 Leinhausen • 17/20 Ledeburg/Nordhafen • 18 Stöcken
19 Marienwerder • 21 Sahlkamp • 22 Bothfeld • 24 Lahe • 25 Groß-Buchholz • 26 Kleefeld • 27 Heideviertel • 28 Kirchrode • 29 Döhren
30 Seelhorst • 31 Wülfel • 32 Mittelfeld • 33 Linden-Nord • 34 Linden-Mitte • 35 Linden-Süd • 36 Limmer • 37 Davenstedt • 38 Badenstedt
39 Bornum • 40 Ricklingen • 41 Oberricklingen • 42 Mühlenberg • 43 Wettbergen • 44 Ahlem • 45/49 Vinnhorst/Brink-Hafen • 47 Bemerode
48 Isernhagen-Süd • 50 Misburg-Nord • 51 Misburg-Süd • 52 Anderten • 53 Wülferode

Stadtbezirke der Landeshauptstadt Hannover

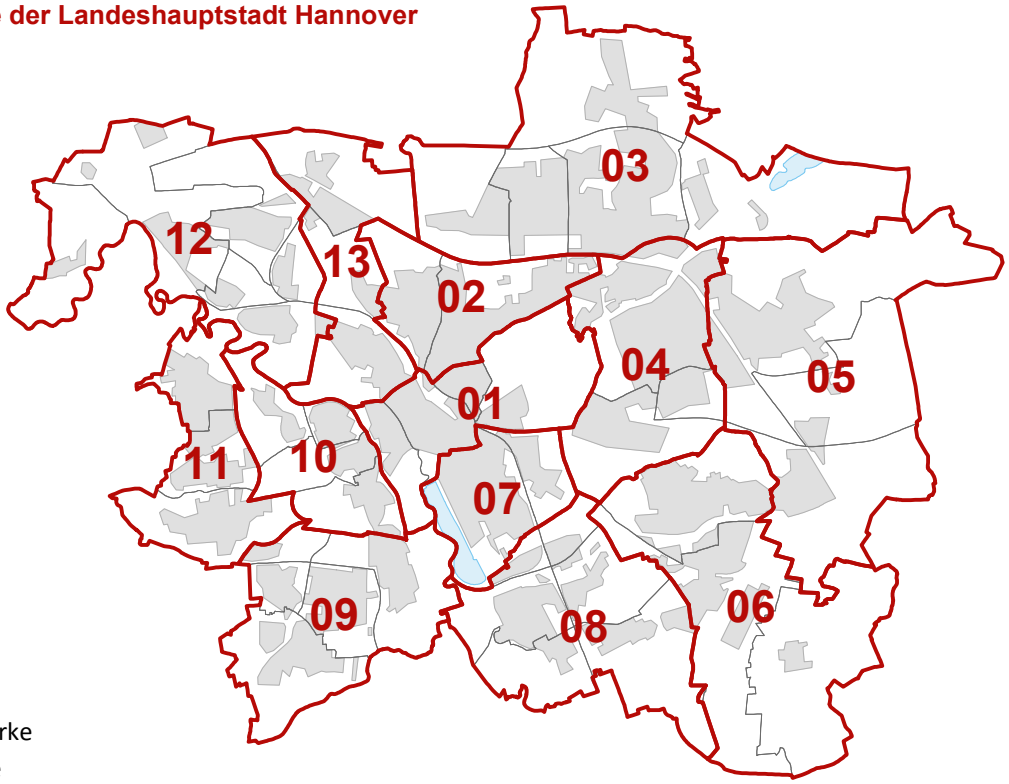

2 Stadtbezirke

Stadtteile

01 Mitte • 02 Vahrenwald-List • 03 Bothfeld-Vahrenheide • 04 Buchholz-Kleefeld • 05 Misburg-Anderten • 06 Kirchrode-Bemerode-Wülferode
07 Südstadt-Bult • 08 Döhren-Wülfel • 09 Ricklingen • 10 Linden-Limmer • 11 Ahlem-Badenstedt-Davenstedt • 12 Herrenhausen-Stöcken
13 Nord

Landeshauptstadt Hannover
Wahlbereiche der Regionsversammlung 2026

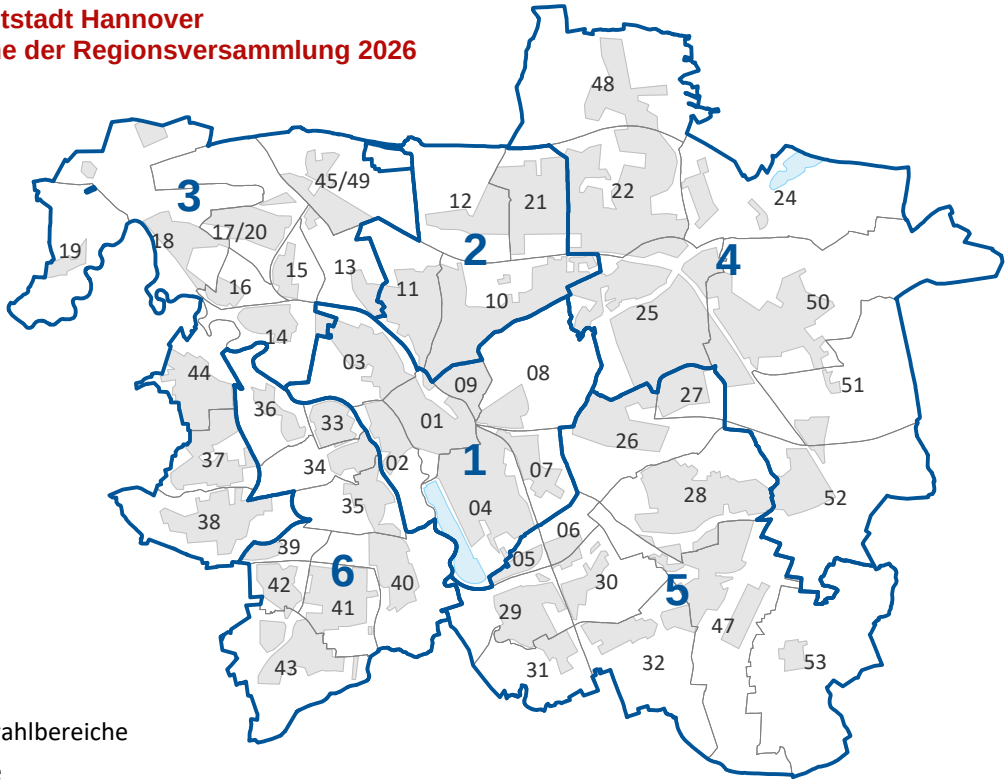

2 Regionswahlbereiche

04 Stadtteile

Regionswahlbereiche: 1 Hannover-Mitte • 2 Hannover-Nord • 3 Hannover-Nordwest • 4 Hannover-Nordost
5 Hannover-Südost • 6 Hannover-Südwest

Landeshauptstadt Hannover
Wahlbereiche der Ratswahl 2026

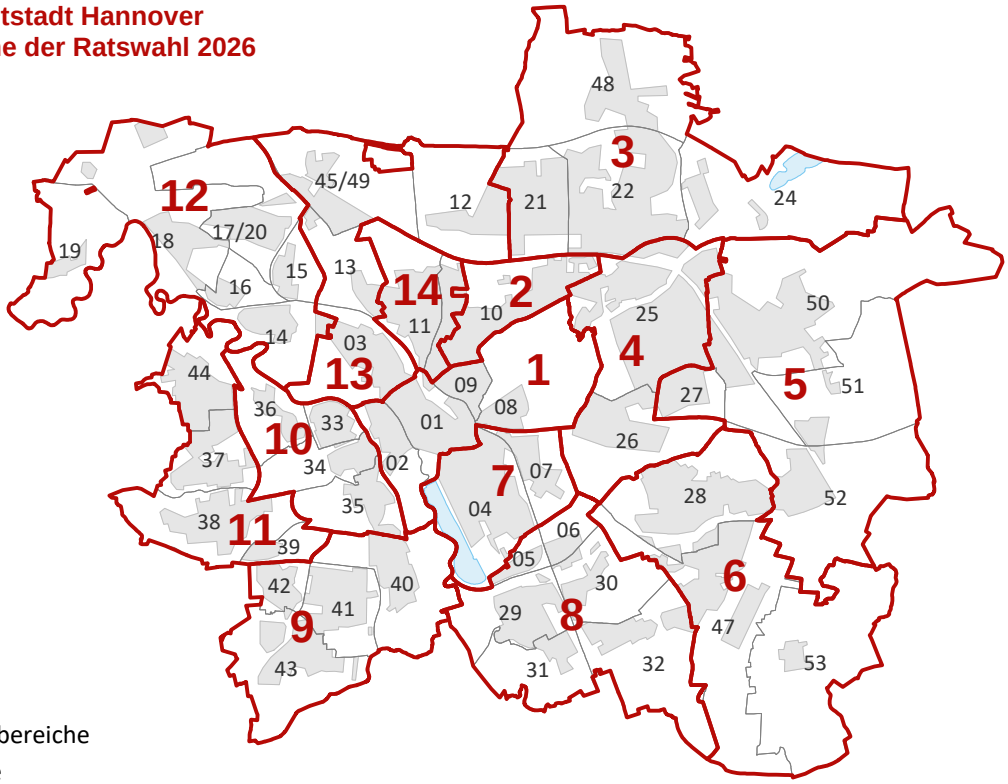

2 Ratswahlbereiche

04 Stadtteile

Ratswahlbereiche: 1 Mitte • 2 List • 3 Bothfeld • 4 Buchholz-Kleefeld • 5 Misburg-Anderten • 6 Kirchrode-Bemerode-Wülferode
7 Südstadt-Bult • 8 Döhren-Wülfel • 9 Ricklingen • 10 Linden-Limmer • 11 Ahlem-Badenstedt-Davenstedt • 12 Herrenhausen-Stöcken
13 Nord • 14 Vahrenwald

Vorschau auf die Kommunalwahlen im September 2026

Die Wahlberechtigten der Landeshauptstadt Hannover sind am 13. September 2026 aufgerufen, die Regionspräsidentin bzw. den Regionspräsidenten, die Oberbürgermeisterin bzw. den Oberbürgermeister der Landeshauptstadt Hannover sowie die kommunalen Vertretungen (Regionsversammlung, Rat der Landeshauptstadt Hannover und die 13 Stadtbezirksräte) zu wählen.

Wahlberechtigt für die Kommunalwahlen sind alle Personen mit Hauptwohnsitz in der Landeshauptstadt Hannover, die

- die deutsche Staatsangehörigkeit oder die Staatsangehörigkeit eines anderen Mitgliedstaates der Europäischen Union besitzen,
- das 16. Lebensjahr vollendet haben,
- seit mindestens drei Monaten vor der Wahl (Stichtag: 13. Juni 2026) ihren Wohnsitz oder gewöhnlichen Aufenthalt in der Landeshauptstadt Hannover haben,
- im Wählerverzeichnis eingetragen sind oder einen Wahlschein besitzen und
- nicht durch richterliche Entscheidung vom Wahlrecht ausgeschlossen wurden.

Erreicht bei den Direktwahlen zur Regionspräsidentin bzw. zum Regionspräsidenten oder zur Oberbürgermeisterin bzw. zum Oberbürgermeister der Landeshauptstadt Hannover am 13. September 2026 kein*e Bewerber*in die absolute Mehrheit der gültigen Stimmen, findet am 27. September 2026 eine Stichwahl zwischen den jeweils beiden Bestplatzierten des ersten Wahlgangs statt.

Für die Kommunalwahlen 2026 ergibt sich eine Neuerung: In Niedersachsen werden die kommunalen Vertretungen turnusgemäß alle fünf Jahre gewählt. Der Niedersächsische Landtag hat im Jahr 2025 eine frühere Entscheidung zur Verkürzung der Amtszeiten der Hauptverwaltungsbeamt*innen revidiert. Bürgermeister*innen, Oberbürgermeister*innen, Landrät*innen sowie der*die Regionspräsident*in werden daher ab der Kommunalwahl 2026 wieder für eine Amtszeit von acht statt fünf Jahren gewählt.

Für die vorliegende Vorschau auf die im September 2026 stattfindenden Wahlen wurde die Zahl der potenziell Wahlberechtigten auf Grundlage der zum 31. März 2026 in der Landeshauptstadt Hannover mit Hauptwohnsitz gemeldeten Personen im wahlberechtigten Alter ab 16 Jahren mit deutscher oder einer anderen EU-Staatsangehörigkeit ermittelt. Demnach ergibt sich für die Kommunalwahlen im September 2026 eine Zahl von rund 400.400 potenziell Wahlberechtigten.

Wir wünschen Ihnen viel Freude beim Lesen, Informieren und Nachschlagen.

Wahlberechtigte im Alter von 16 bis 24 Jahren

nach Stadtteilen

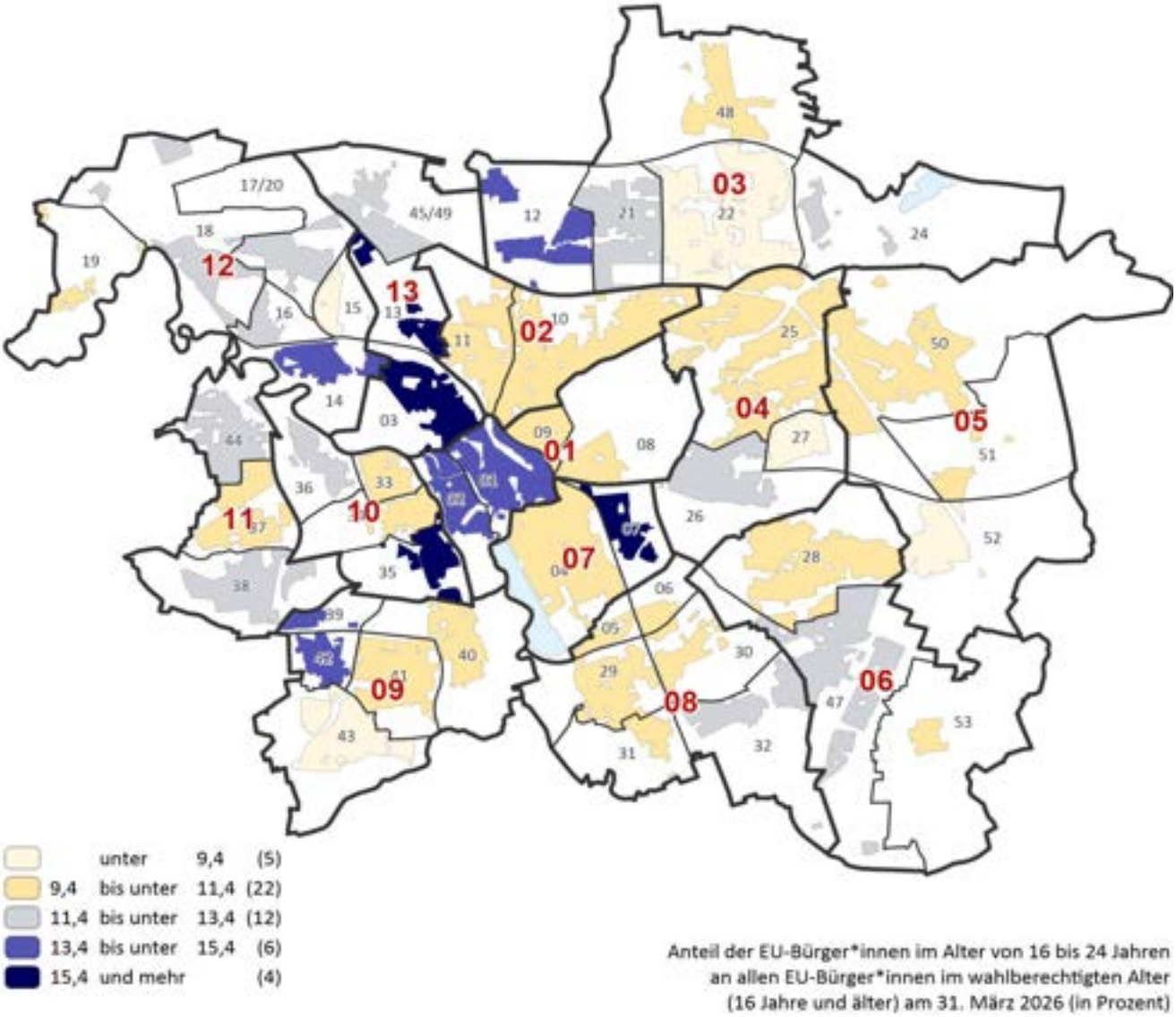

nach Stadtbezirken

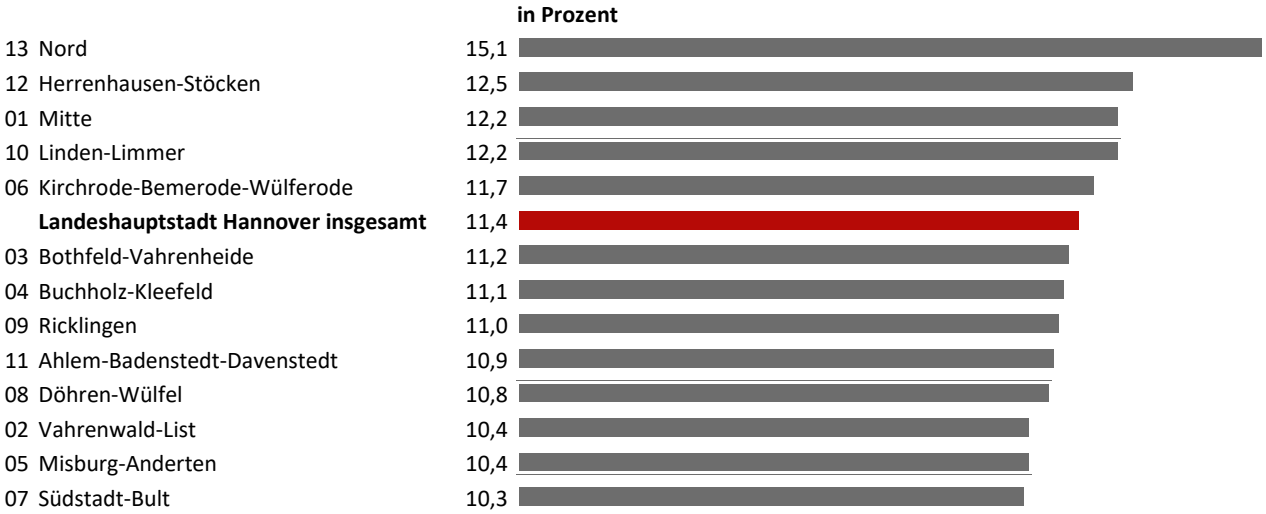

Wahlberechtigte im Alter von 70 Jahren und älter

nach Stadtteilen

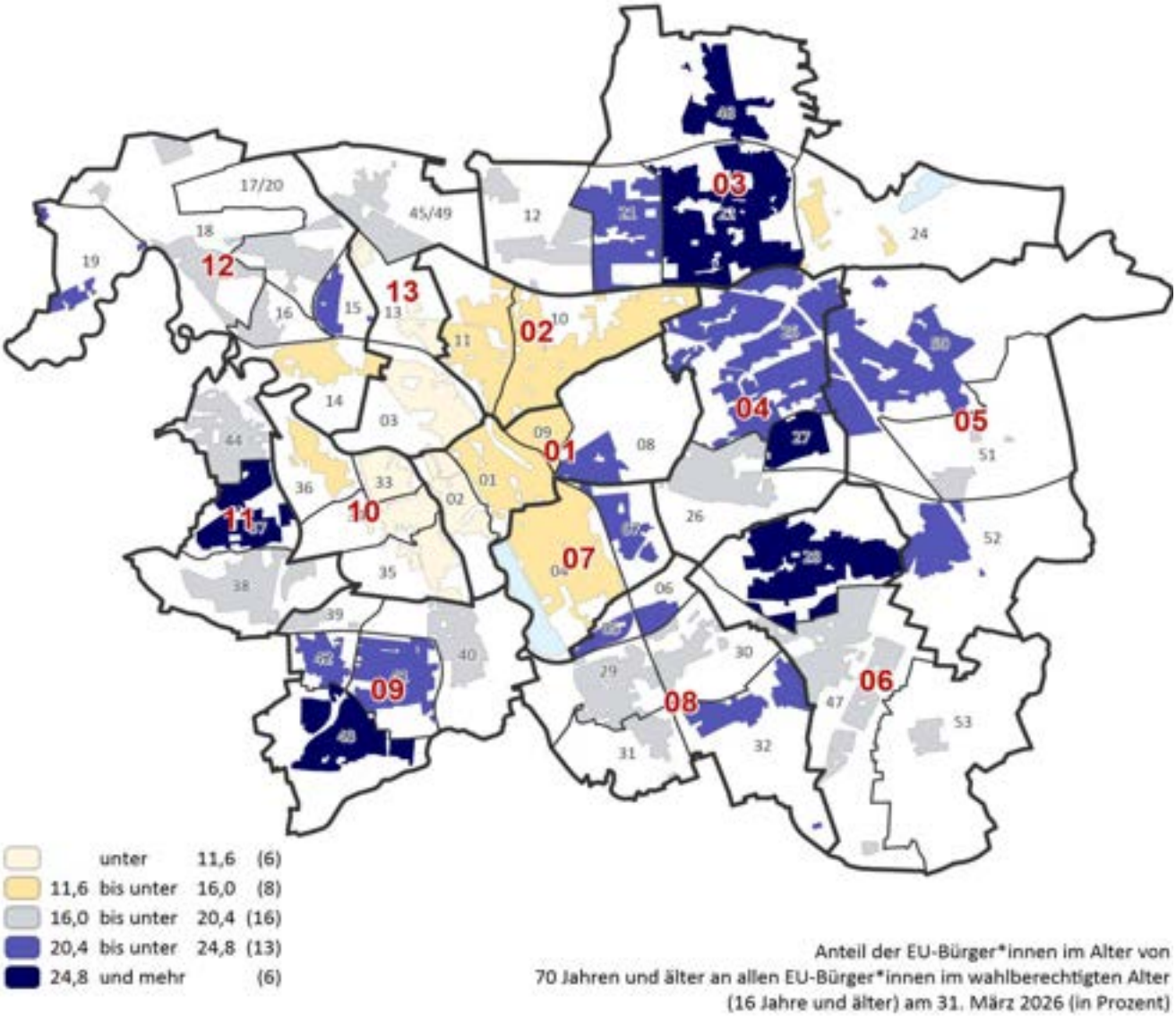

nach Stadtbezirken

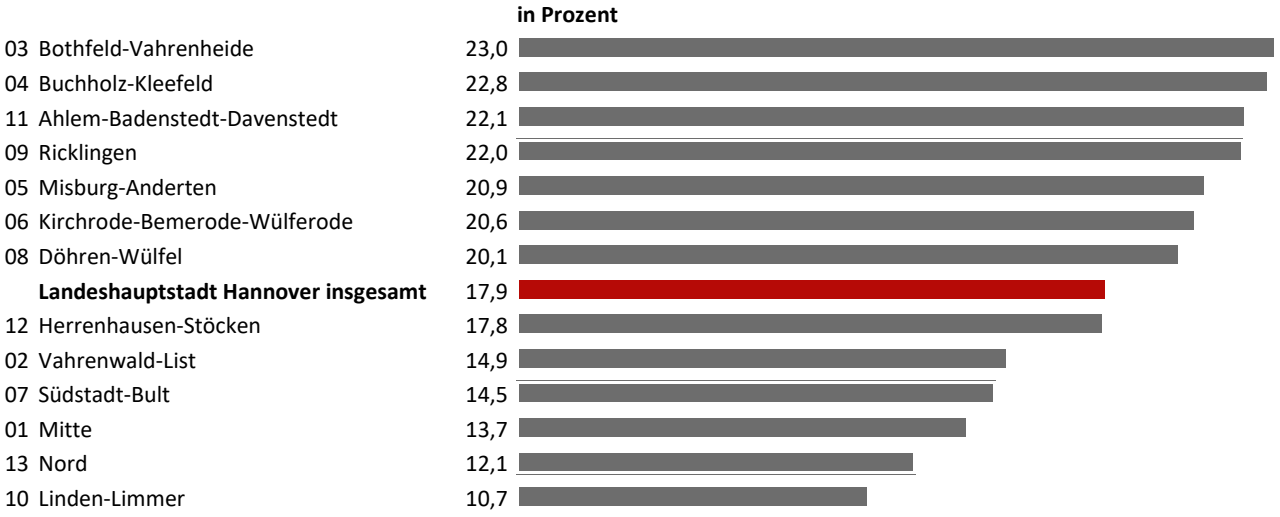

Wahlberechtigte EU-Ausländer*innen

nach Stadtteilen

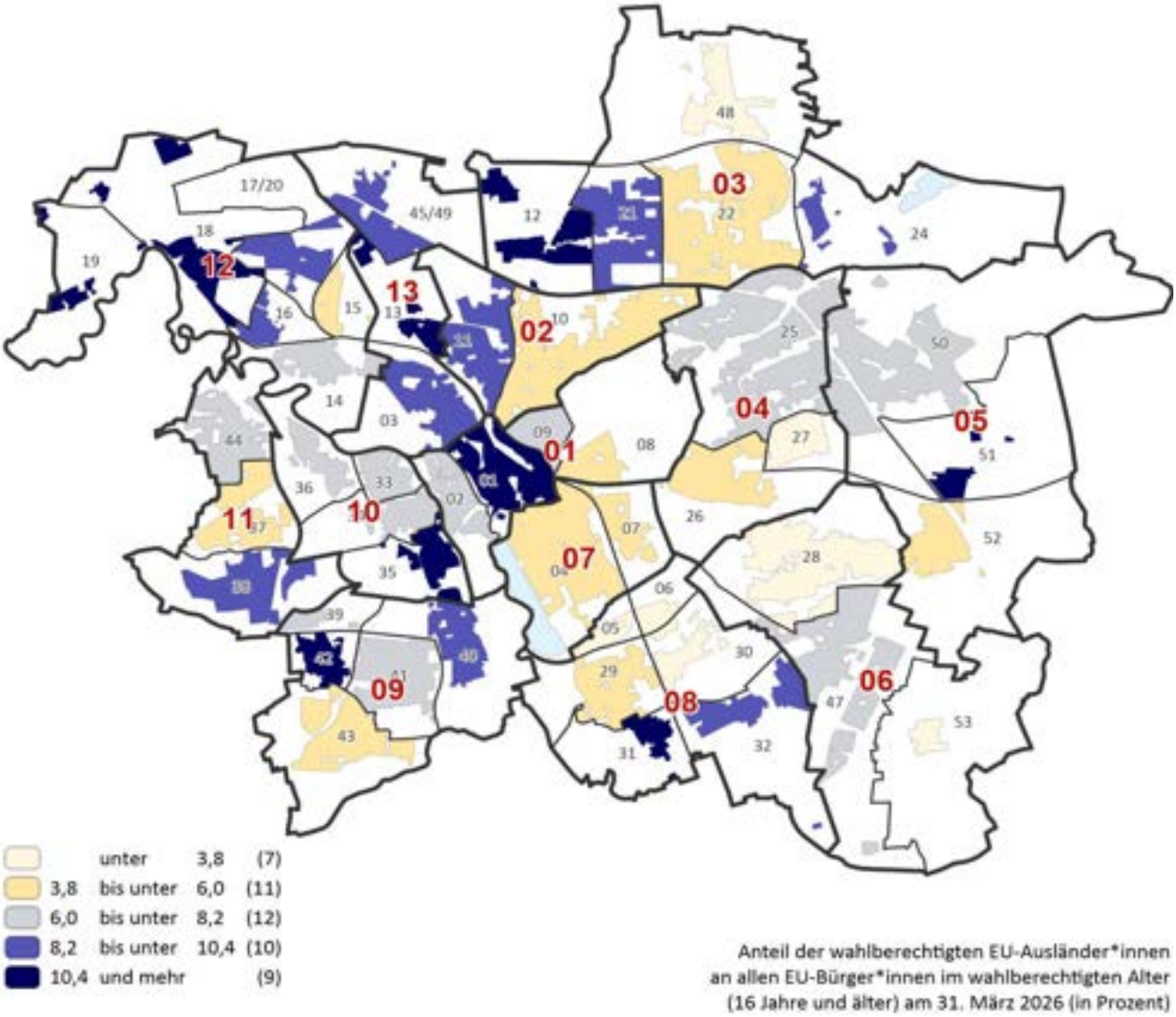

nach Stadtbezirken

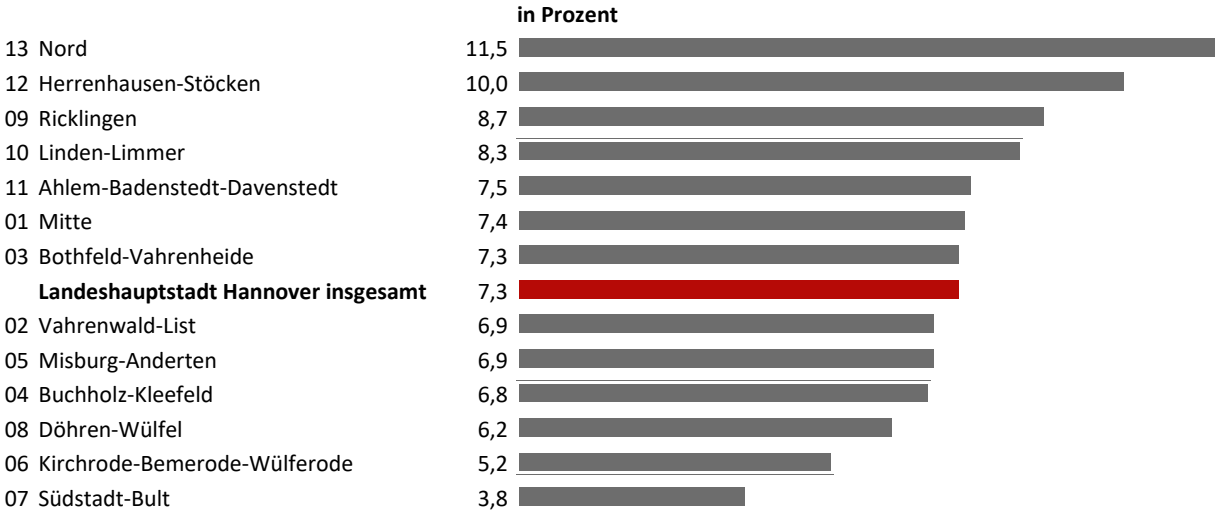

EU-Bürger*innen im wahlberechtigten Alter

Landeshauptstadt Hannover Stadtbezirke mit Stadtteilen	EU-Bürger*innen im wahlberechtigten Alter am Ort der Hauptwohnung am 31. März 2026										
	insgesamt	davon im Alter von … - … Jahren								darunter EU-Ausländer*innen	
		16 - 24		25 - 34	35 - 44	45 - 59	60 - 69	70 und älter			
		abs.	in %	in %	in %	in %	in %	abs.	in %	abs.	in %
	8	9	10	12	14	16	18	19	20	21	22
Landeshauptstadt Hannover	**400.372**	**45.597**	**11,4**	**18,6**	**15,2**	**22,0**	**14,9**	**71.712**	**17,9**	**29.117**	**7,3**
01 Mitte	**28.656**	**3.510**	**12,2**	**26,0**	**15,6**	**20,4**	**12,1**	**3.914**	**13,7**	**2.130**	**7,4**
01 Mitte	7.839	1.169	14,9	30,3	14,8	17,9	10,5	907	11,6	834	10,6
02 Calenberger Neustadt	5.629	812	14,4	30,5	16,5	17,8	10,3	590	10,5	378	6,7
08 Zoo	4.086	403	9,9	15,9	13,7	24,7	14,9	854	20,9	183	4,5
09 Oststadt	11.102	1.126	10,1	24,4	16,4	22,0	13,0	1.563	14,1	735	6,6
02 Vahrenwald-List	**54.449**	**5.652**	**10,4**	**22,7**	**16,5**	**21,6**	**13,9**	**8.129**	**14,9**	**3.739**	**6,9**
10 List	36.189	3.604	10,0	21,7	16,5	22,6	14,1	5.462	15,1	2.064	5,7
11 Vahrenwald	18.260	2.048	11,2	24,7	16,4	19,6	13,5	2.667	14,6	1.675	9,2
03 Bothfeld-Vahrenheide	**34.736**	**3.897**	**11,2**	**11,2**	**14,0**	**22,7**	**17,9**	**8.000**	**23,0**	**2.539**	**7,3**
12 Vahrenheide	5.388	809	15,0	14,1	14,8	20,6	16,5	1.027	19,1	663	12,3
21 Sahlkamp	8.759	1.114	12,7	11,7	14,4	21,1	17,7	1.957	22,3	888	10,1
22 Bothfeld	16.441	1.508	9,2	10,4	14,0	23,2	18,3	4.095	24,9	757	4,6
24 Lahe	1.705	198	11,6	12,1	14,4	26,8	19,4	267	15,7	149	8,7
48 Isernhagen-Süd	2.443	268	11,0	7,6	10,4	26,2	18,1	654	26,8	82	3,4
04 Buchholz-Kleefeld	**33.558**	**3.710**	**11,1**	**15,6**	**14,4**	**21,1**	**15,1**	**7.654**	**22,8**	**2.275**	**6,8**
25 Groß-Buchholz	19.886	2.194	11,0	14,5	14,4	21,4	15,3	4.639	23,3	1.619	8,1
26 Kleefeld	9.693	1.183	12,2	20,1	15,2	20,5	14,5	1.692	17,5	511	5,3
27 Heideviertel	3.979	333	8,4	10,1	12,1	20,4	15,8	1.323	33,2	145	3,6
05 Misburg-Anderten	**25.665**	**2.676**	**10,4**	**12,3**	**14,9**	**23,6**	**17,8**	**5.359**	**20,9**	**1.769**	**6,9**
50 Misburg-Nord	17.660	1.888	10,7	12,0	15,1	23,6	17,8	3.684	20,9	1.191	6,7
51 Misburg-Süd	2.116	238	11,2	14,7	15,2	23,9	18,3	353	16,7	255	12,1
52 Anderten	5.889	550	9,3	12,5	14,2	23,7	17,9	1.322	22,4	323	5,5
06 Kirchrode-Bemerode-Wülferode	**26.283**	**3.084**	**11,7**	**12,9**	**13,9**	**25,1**	**15,7**	**5.427**	**20,6**	**1.371**	**5,2**
28 Kirchrode	9.547	962	10,1	8,7	12,0	25,5	16,2	2.635	27,6	341	3,6
47 Bemerode	15.951	2.046	12,8	15,5	14,9	25,0	15,2	2.639	16,5	1.003	6,3
53 Wülferode	785	76	9,7	9,2	18,0	25,1	18,6	153	19,5	27	3,4
07 Südstadt-Bult	**35.561**	**3.677**	**10,3**	**26,0**	**16,3**	**20,5**	**12,4**	**5.139**	**14,5**	**1.365**	**3,8**
04 Südstadt	33.293	3.321	10,0	26,6	16,6	20,6	12,3	4.621	13,9	1.273	3,8
07 Bult	2.268	356	15,7	17,2	11,6	19,4	13,3	518	22,8	92	4,1
08 Döhren-Wülfel	**26.267**	**2.842**	**10,8**	**15,7**	**13,8**	**22,7**	**16,8**	**5.284**	**20,1**	**1.625**	**6,2**
05 Waldhausen	1.764	192	10,9	13,6	13,7	22,9	16,0	403	22,8	58	3,3
06 Waldheim	1.499	161	10,7	8,7	10,7	25,2	20,7	360	24,0	30	2,0
29 Döhren	10.766	1.010	9,4	18,7	14,2	21,5	16,9	2.084	19,4	570	5,3
30 Seelhorst	2.780	314	11,3	9,1	12,4	31,0	18,5	495	17,8	90	3,2
31 Wülfel	3.161	354	11,2	19,2	15,6	20,7	15,4	567	17,9	346	10,9
32 Mittelfeld	6.297	811	12,9	13,8	13,7	21,7	16,1	1.375	21,8	531	8,4
09 Ricklingen	**31.519**	**3.471**	**11,0**	**14,3**	**14,4**	**22,0**	**16,3**	**6.939**	**22,0**	**2.745**	**8,7**
39 Bornum	889	125	14,1	13,8	13,4	23,5	15,4	176	19,8	72	8,1
40 Ricklingen	9.119	1.035	11,3	19,3	14,7	19,7	15,1	1.816	19,9	825	9,0
41 Oberricklingen	7.779	880	11,3	13,8	14,6	23,2	16,3	1.616	20,8	600	7,7
42 Mühlenberg	3.696	527	14,3	13,8	14,0	21,7	15,5	765	20,7	827	22,4
43 Wettbergen	10.036	904	9,0	10,2	14,2	23,3	17,7	2.566	25,6	421	4,2
10 Linden-Limmer	**32.620**	**3.976**	**12,2**	**24,0**	**17,2**	**22,4**	**13,4**	**3.484**	**10,7**	**2.704**	**8,3**
33 Linden-Nord	12.142	1.363	11,2	27,1	17,4	21,7	12,9	1.179	9,7	804	6,6
34 Linden-Mitte	8.837	990	11,2	20,7	17,4	25,4	14,1	985	11,1	614	6,9
35 Linden-Süd	6.482	997	15,4	24,6	16,2	20,4	13,1	667	10,3	923	14,2
36 Limmer	5.159	626	12,1	21,9	17,7	21,8	13,9	653	12,7	363	7,0
11 Ahlem-Badenstedt-Davenstedt	**23.795**	**2.586**	**10,9**	**13,1**	**14,5**	**22,9**	**16,6**	**5.256**	**22,1**	**1.787**	**7,5**
37 Davenstedt	7.713	736	9,5	10,7	13,1	21,5	17,0	2.165	28,1	443	5,7
38 Badenstedt	8.460	966	11,4	14,3	13,7	22,9	17,7	1.699	20,1	759	9,0
44 Ahlem	7.622	884	11,6	14,1	16,7	24,3	15,1	1.392	18,3	585	7,7
12 Herrenhausen-Stöcken	**24.719**	**3.102**	**12,5**	**19,6**	**15,0**	**20,7**	**14,4**	**4.391**	**17,8**	**2.472**	**10,0**
14 Herrenhausen	5.404	771	14,3	24,6	15,7	17,8	12,1	841	15,6	392	7,3
15 Burg	3.002	272	9,1	18,7	13,9	20,1	16,3	660	22,0	159	5,3
16 Leinhausen	2.170	255	11,8	22,0	16,9	17,9	13,5	389	17,9	195	9,0
17/20 Ledeburg/Nordhafen	4.232	532	12,6	15,1	14,8	23,3	16,1	765	18,1	434	10,3
18 Stöcken	8.254	1.090	13,2	19,3	14,7	21,9	14,1	1.390	16,8	1.115	13,5
19 Marienwerder	1.657	182	11,0	14,7	13,9	22,9	16,6	346	20,9	177	10,7
13 Nord	**22.544**	**3.414**	**15,1**	**24,0**	**15,4**	**20,5**	**12,8**	**2.736**	**12,1**	**2.596**	**11,5**
03 Nordstadt	12.875	2.043	15,9	28,1	15,2	19,7	11,3	1.257	9,8	1.298	10,1
13 Hainholz	4.782	761	15,9	23,7	16,4	19,9	12,7	549	11,5	827	17,3
45/49 Vinnhorst/Brink-Hafen	4.887	610	12,5	13,7	15,0	23,1	16,7	930	19,0	471	9,6

Vorschau auf die Wahl der Regionsversammlung 2026

Strukturdaten der Regionswahlbereiche der Landeshauptstadt Hannover

	insges.	davon nach Regionswahlbereichen					
		1 Mitte	2 Nord	3 Nordwest	4 Nordost	5 Südost	6 Südwest
Bevölkerung am Ort der Hauptwohnung am 31.12.2025	**558.767**	**101.098**	**96.567**	**87.754**	**91.571**	**90.366**	**91.411**
jeweils absolut und in Prozent der Bevölkerung am Ort der Hauptwohnung							
dav. im Alter von… unter 18 Jahren	85.385	11.492	15.025	14.458	15.629	14.954	13.827
	15,3	11,4	15,6	16,5	17,1	16,5	15,1
18 bis unter 60 Jahren	328.971	68.266	57.764	50.500	47.951	49.661	54.829
	58,9	67,5	59,8	57,5	52,4	55,0	60,0
60 Jahren und älter	144.411	21.340	23.778	22.796	27.991	25.751	22.755
	25,8	21,1	24,6	26,0	30,6	28,5	24,9
Bevölkerung mit Migrationshintergrund insgesamt	245.848	35.835	45.219	46.755	39.653	36.269	42.117
	44,0	35,4	46,8	53,3	43,3	40,1	46,1
dav. Deutsche mit Migrationshintergrund	117.015	15.680	22.231	21.305	20.341	18.868	18.590
	20,9	15,5	23,0	24,3	22,2	20,9	20,3
Ausländer*innen	128.833	20.155	22.988	25.450	19.312	17.401	23.527
	23,1	19,9	23,8	29,0	21,1	19,3	25,7
EU-Bürger*innen im wahlberechtigten Alter von 16 Jahren und älter am 31.03.2026	**400.372**	**77.092**	**68.596**	**58.183**	**66.140**	**66.222**	**64.139**
jeweils absolut und in Prozent der EU-Bürger*innen im wahlberechtigten Alter							
dav. im Alter von… 16 bis 24 Jahren	45.597	9.230	7.575	7.059	6.844	7.442	7.447
	11,4	12,0	11,0	12,1	10,3	11,2	11,6
25 bis 34 Jahren	74.548	20.319	14.143	9.752	8.153	9.848	12.333
	18,6	26,4	20,6	16,8	12,3	14,9	19,2
35 bis 44 Jahren	60.821	12.224	11.034	8.657	9.493	9.243	10.170
	15,2	15,9	16,1	14,9	14,4	14,0	15,9
45 bis 59 Jahren	87.940	15.683	14.722	12.653	15.237	15.384	14.261
	22,0	20,3	21,5	21,7	23,0	23,2	22,2
60 bis 69 Jahren	59.754	9.326	10.009	8.936	11.399	10.579	9.505
	14,9	12,1	14,6	15,4	17,2	16,0	14,8
70 Jahren und älter	71.712	10.310	11.113	11.126	15.014	13.726	10.423
	17,9	13,4	16,2	19,1	22,7	20,7	16,3
dar. EU-Ausländer*innen im wahlberechtigten Alter von 16 Jahren und älter	29.117	4.793	5.290	5.557	4.376	3.652	5.449
	7,3	6,2	7,7	9,6	6,6	5,5	8,5
Privathaushalte am 31. Dezember 2025	**312.311**	**64.048**	**54.701**	**46.974**	**46.296**	**47.315**	**52.977**
dar. Einpersonenhaushalte	175.020	41.524	31.341	24.798	21.899	24.093	31.365
in Prozent der Privathaushalte	56,0	64,8	57,3	52,8	47,3	50,9	59,2
Familienhaushalte mit Kindern unter 18 Jahren insgesamt	50.869	7.378	8.987	8.388	9.118	8.792	8.206
in Prozent der Privathaushalte	16,3	11,5	16,4	17,9	19,7	18,6	15,5
dar. Familienhaushalte mit 3 oder mehr Kindern unter 18 Jahren	6.622	605	1.191	1.275	1.248	1.173	1.130
in Prozent der Familienhaushalte mit Kindern unter 18 Jahren	13,0	8,2	13,3	15,2	13,7	13,3	13,8
Haushalte von Alleinerziehenden	13.367	1.838	2.458	2.277	2.202	2.272	2.320
in Prozent der Familienhaushalte mit Kindern unter 18 Jahren	26,3	24,9	27,4	27,1	24,2	25,8	28,3
Sozialversicherungspflichtig Beschäftigte am Wohnort im Juni 2025 *)	**226.572**	**46.186**	**39.989**	**34.166**	**34.858**	**34.758**	**36.537**
in Prozent der Bev. am Ort der Hauptwhg. im erwerbsfähigen Alter von 18 bis 64 Jahren	62,1	62,4	62,6	60,6	63,9	62,6	60,2
dar. Frauen	105.728	21.916	18.976	14.845	16.569	16.868	16.515
in Prozent der weiblichen Bevölkerung im Alter von 18 bis 64 Jahren	58,9	60,2	59,5	55,8	60,5	60,0	56,9
Ausländer*innen	48.568	8.507	8.466	9.517	7.086	6.519	8.447
in Prozent der ausländischen Bevölkerung im Alter von 18 bis 64 Jahren	51,1	52,4	51,5	50,1	51,7	52,1	49,4
Beschäftigte im Alter von unter 25 Jahren	19.730	3.859	3.165	3.506	2.959	2.947	3.287
in Prozent der Bevölkerung im Alter von 18 bis 24 Jahren	41,8	37,5	41,8	45,8	44,1	41,1	42,4
Arbeitslose im Dezember 2025 *)	**30.334**	**4.770**	**5.453**	**5.638**	**4.126**	**4.070**	**6.254**
in Prozent der Bev. am Ort der Hauptwhg. im erwerbsfähigen Alter von 18 bis 64 Jahren	8,3	6,4	8,5	10,0	7,6	7,3	10,3
dar. erwerbsfähige Hilfebedürftige - SGB II	22.328	3.284	4.028	4.308	3.008	2.905	4.778
in Prozent der Bevölkerung im Alter von 18 bis 64 Jahren	6,1	4,4	6,3	7,7	5,5	5,2	7,8
im Alter von unter 25 Jahren	2.450	347	455	439	350	380	477
in Prozent der Bevölkerung im Alter von 18 bis 24 Jahren	5,2	3,4	6,0	5,8	5,2	5,2	6,0
im Alter von 55 Jahren und älter	6.417	953	1.156	1.177	866	880	1.381
in Prozent der Bevölkerung im Alter von 55 bis 64 Jahren	8,6	7,8	9,2	10,1	6,6	6,8	11,2
Ausländer*innen	13.732	1.922	2.518	2.843	1.837	1.806	2.795
in Prozent der ausländischen Bevölkerung im Alter von 18 bis 64 Jahren	14,4	11,8	15,2	15,0	13,3	14,2	16,2

*) Aufgrund räumlich nicht zuzuordnender Einzelfälle ergibt die Summe der Wahlbereiche nicht den Stadtwert

Vorschau auf die Ratswahl 2026

Strukturdaten der Ratswahlbereiche der Landeshauptstadt Hannover

	insgesamt	davon nach Ratswahlbereichen			
		1 Mitte **)	2 List	3 Bothfeld	4 Buchholz-Kleefeld
Bevölkerung am Ort der Hauptwohnung am 31.12.2025	**558.767**	**38.638**	**35.273**	**40.646**	**43.224**
jeweils absolut und in Prozent der Bevölkerung am Ort der Hauptwohnung					
dav. im Alter von… unter 18 Jahren	85.385	4.104	5.253	7.515	7.168
	15,3	10,6	14,9	18,5	16,6
18 bis unter 60 Jahren	328.971	26.333	21.342	20.056	24.329
	58,9	68,2	60,5	49,3	56,3
60 Jahren und älter	144.411	8.201	8.678	13.075	11.727
	25,8	21,2	24,6	32,2	27,1
Bevölkerung mit Migrationshintergrund insgesamt	245.848	15.370	11.822	18.178	20.693
	44,0	39,8	33,5	44,7	47,9
dav. Deutsche mit Migrationshintergrund	117.015	6.239	6.199	9.992	9.390
	20,9	16,1	17,6	24,6	21,7
Ausländer*innen	128.833	9.131	5.623	8.186	11.303
	23,1	23,6	15,9	20,1	26,1
EU-Bürger*innen im wahlberechtigten Alter von 16 Jahren und älter am 31.03.2026	**400.372**	**28.656**	**27.157**	**29.348**	**29.579**
jeweils absolut und in Prozent der EU-Bürger*innen im wahlberechtigten Alter					
dav. im Alter von… 16 bis 24 Jahren	45.597	3.510	2.711	3.088	3.377
	11,4	12,2	10,0	10,5	11,4
25 bis 34 Jahren	74.548	7.446	5.619	3.127	4.838
	18,6	26,0	20,7	10,7	16,4
35 bis 44 Jahren	60.821	4.465	4.519	4.066	4.338
	15,2	15,6	16,6	13,9	14,7
45 bis 59 Jahren	87.940	5.858	6.244	6.761	6.253
	22,0	20,4	23,0	23,0	21,1
60 bis 69 Jahren	59.754	3.463	3.839	5.333	4.442
	14,9	12,1	14,1	18,2	15,0
70 Jahren und älter	71.712	3.914	4.225	6.973	6.331
	17,9	13,7	15,6	23,8	21,4
dar. EU-Ausländer*innen im wahlberechtigten Alter von 16 Jahren und älter	29.117	2.130	1.502	1.876	2.130
	7,3	7,4	5,5	6,4	7,2
Privathaushalte am 31. Dezember 2025	**312.311**	**24.584**	**20.376**	**19.572**	**22.671**
dar. Einpersonenhaushalte	175.020	16.283	11.748	8.392	12.059
in Prozent der Privathaushalte	56,0	66,2	57,7	42,9	53,2
Familienhaushalte mit Kindern unter 18 Jahren insgesamt	50.869	2.595	3.274	4.226	4.084
in Prozent der Privathaushalte	16,3	10,6	16,1	21,6	18,0
dar. Familienhaushalte mit 3 oder mehr Kindern unter 18 Jahren	6.622	206	322	684	644
in Prozent der Familienhaushalte mit Kindern unter 18 Jahren	13,0	7,9	9,8	16,2	15,8
Haushalte von Alleinerziehenden	13.367	609	733	1.025	1.029
in Prozent der Familienhaushalte mit Kindern unter 18 Jahren	26,3	23,5	22,4	24,3	25,2
Sozialversicherungspflichtig Beschäftigte am Wohnort im Juni 2025 *)	**226.572**	**17.332**	**15.302**	**14.408**	**16.807**
in Prozent der Bev. am Ort der Hauptwhg. im erwerbsfähigen Alter von 18 bis 64 Jahren	62,1	60,7	64,7	62,1	62,3
dar. Frauen	105.728	7.995	7.551	6.799	7.986
in Prozent der weiblichen Bevölkerung im Alter von 18 bis 64 Jahren	58,9	58,6	62,7	58,2	58,7
Ausländer*innen	48.568	3.869	2.274	2.773	4.091
in Prozent der ausländischen Bevölkerung im Alter von 18 bis 64 Jahren	51,1	51,7	55,9	49,4	51,2
Beschäftigte im Alter von unter 25 Jahren	19.730	1.527	946	1.178	1.578
in Prozent der Bevölkerung im Alter von 18 bis 24 Jahren	41,8	37,8	38,0	41,9	42,6
Arbeitslose im Dezember 2025 *)	**30.334**	**2.213**	**1.266**	**1.878**	**2.139**
in Prozent der Bev. am Ort der Hauptwhg. im erwerbsfähigen Alter von 18 bis 64 Jahren	8,3	7,8	5,4	8,1	7,9
dar. erwerbsfähige Hilfebedürftige - SGB II	22.328	1.592	819	1.397	1.559
in Prozent der Bevölkerung im Alter von 18 bis 64 Jahren	6,1	5,6	3,5	6,0	5,8
im Alter von unter 25 Jahren	2.450	159	90	203	187
in Prozent der Bevölkerung im Alter von 18 bis 24 Jahren	5,2	3,9	3,6	7,3	5,0
im Alter von 55 Jahren und älter	6.417	442	268	396	468
in Prozent der Bevölkerung im Alter von 55 bis 64 Jahren	8,6	9,5	5,5	6,7	8,4
Ausländer*innen	13.732	925	492	953	1.019
in Prozent der ausländischen Bevölkerung im Alter von 18 bis 64 Jahren	14,4	12,5	12,0	17,1	12,6

*) Aufgrund räumlich nicht zuzuordnender Einzelfälle ergibt die Summe der Wahlbereiche nicht den Stadtwert

Strukturdaten der Ratswahlbereiche der Landeshauptstadt Hannover

davon nach Ratswahlbereichen									
5 Misburg-Anderten	6 Kirchrode-Bemerode-Wülferode **)	7 Südstadt-Bult **)	8 Döhren-Wülfel **)	9 Ricklingen	10 Linden-Limmer **)	11 Ahlem-Badenstedt-Davenstedt	12 Herrenhausen-Stöcken **)	13 Nord	14 Vahrenwald
40.450	**36.257**	**44.368**	**35.508**	**44.656**	**45.274**	**35.703**	**38.106**	**43.567**	**37.097**
6.840	6.937	5.339	5.174	7.528	5.962	6.410	5.829	6.780	4.546
16,9	19,1	12,0	14,6	16,9	13,2	18,0	15,3	15,6	12,3
21.084	19.270	29.021	19.996	24.053	29.990	18.870	22.993	27.689	23.945
52,1	53,1	65,4	56,3	53,9	66,2	52,9	60,3	63,6	64,5
12.526	10.050	10.008	10.338	13.075	9.322	10.423	9.284	9.098	8.606
31,0	27,7	22,6	29,1	29,3	20,6	29,2	24,4	20,9	23,2
16.991	15.183	12.272	13.968	22.268	18.924	17.236	21.169	24.989	16.785
42,0	41,9	27,7	39,3	49,9	41,8	48,3	55,6	57,4	45,2
8.962	8.644	6.407	6.701	10.424	7.694	8.865	9.196	10.256	8.046
22,2	23,8	14,4	18,9	23,3	17,0	24,8	24,1	23,5	21,7
8.029	6.539	5.865	7.267	11.844	11.230	8.371	11.973	14.733	8.739
19,8	18,0	13,2	20,5	26,5	24,8	23,4	31,4	33,8	23,6
29.644	**26.283**	**35.561**	**26.267**	**30.630**	**32.620**	**24.684**	**24.719**	**27.932**	**27.292**
3.009	3.084	3.677	2.842	3.346	3.976	2.711	3.102	4.223	2.941
10,2	11,7	10,3	10,8	10,9	12,2	11,0	12,5	15,1	10,8
3.569	3.381	9.259	4.114	4.370	7.840	3.230	4.843	6.175	6.737
12,0	12,9	26,0	15,7	14,3	24,0	13,1	19,6	22,1	24,7
4.303	3.665	5.796	3.629	4.428	5.623	3.562	3.698	4.274	4.455
14,5	13,9	16,3	13,8	14,5	17,2	14,4	15,0	15,3	16,3
6.872	6.609	7.284	5.973	6.736	7.316	5.655	5.125	5.734	5.520
23,2	25,1	20,5	22,7	22,0	22,4	22,9	20,7	20,5	20,2
5.209	4.117	4.406	4.425	4.987	4.381	4.094	3.560	3.763	3.735
17,6	15,7	12,4	16,8	16,3	13,4	16,6	14,4	13,5	13,7
6.682	5.427	5.139	5.284	6.763	3.484	5.432	4.391	3.763	3.904
22,5	20,6	14,5	20,1	22,1	10,7	22,0	17,8	13,5	14,3
1.914	1.371	1.365	1.625	2.673	2.704	1.859	2.472	3.259	2.237
6,5	5,2	3,8	6,2	8,7	8,3	7,5	10,0	11,7	8,2
20.760	**17.371**	**27.778**	**19.688**	**23.991**	**28.309**	**18.315**	**21.221**	**24.642**	**23.033**
9.889	7.427	17.445	10.895	12.726	18.358	8.939	11.918	14.288	14.653
47,6	42,8	62,8	55,3	53,0	64,8	48,8	56,2	58,0	63,6
4.001	4.007	3.513	3.159	4.324	3.710	3.663	3.423	3.928	2.962
19,3	23,1	12,6	16,0	18,0	13,1	20,0	16,1	15,9	12,9
533	583	257	344	667	424	565	519	603	271
13,3	14,5	7,3	10,9	15,4	11,4	15,4	15,2	15,4	9,1
986	942	855	917	1.094	1.180	931	971	1.217	878
24,6	23,5	24,3	29,0	25,3	31,8	25,4	28,4	31,0	29,6
15.541	**13.256**	**21.176**	**14.259**	**16.514**	**19.503**	**13.120**	**15.526**	**16.849**	**16.901**
64,5	61,7	66,9	63,5	61,2	59,3	61,1	61,2	55,9	64,6
7.352	6.498	10.553	6.854	7.440	8.839	5.969	6.604	7.247	8.002
61,2	58,8	64,4	61,5	56,9	56,9	56,5	55,8	51,7	62,4
3.016	2.292	2.680	2.808	4.228	4.057	2.962	4.685	5.186	3.621
52,6	50,4	57,8	52,3	50,3	48,5	48,5	51,8	47,1	54,8
1.318	1.131	1.496	1.209	1.524	1.704	1.203	1.702	1.856	1.351
45,4	41,0	39,3	42,4	45,0	40,1	46,4	46,1	38,8	43,8
1.969	**1.556**	**1.304**	**1.705**	**2.882**	**3.267**	**2.179**	**2.463**	**3.298**	**2.192**
8,2	7,2	4,1	7,5	10,6	9,9	10,2	9,7	10,9	8,4
1.476	1.143	759	1.184	2.262	2.436	1.680	1.842	2.601	1.561
6,1	5,3	2,4	5,2	8,3	7,4	7,9	7,3	8,6	6,0
160	153	106	158	215	254	159	210	249	145
5,5	5,5	2,8	5,4	6,2	5,8	6,1	5,7	5,2	4,7
398	309	277	382	665	697	471	507	679	454
6,8	6,0	5,1	7,2	11,0	11,4	9,2	10,4	12,9	9,8
798	719	450	766	1.429	1.311	1.060	1.230	1.705	864
13,8	15,6	9,7	13,9	16,7	15,6	17,4	13,6	15,3	12,8

**) entspricht dem jeweiligen gleichnamigen Stadtbezirk

Vorschau auf die Wahlen der 13 Stadtbezirksräte 2026

Strukturdaten der Stadtbezirke der Landeshauptstadt Hannover

	insgesamt	davon nach Stadtbezirken		
		01 Mitte	02 Vahrenwald-List	03 Bothfeld-Vahrenheide
Bevölkerung am Ort der Hauptwohnung am 31.12.2025	**558.767**	**38.638**	**72.370**	**50.695**
jeweils absolut und in Prozent der Bevölkerung am Ort der Hauptwohnung				
dav. im Alter von… unter 18 Jahren	85.385	4.104	9.799	9.690
	15,3	10,6	13,5	19,1
18 bis unter 60 Jahren	328.971	26.333	45.287	25.410
	58,9	68,2	62,6	50,1
60 Jahren und älter	144.411	8.201	17.284	15.595
	25,8	21,2	23,9	30,8
Bevölkerung mit Migrationshintergrund insgesamt	245.848	15.370	28.607	25.699
	44,0	39,8	39,5	50,7
dav. Deutsche mit Migrationshintergrund	117.015	6.239	14.245	13.498
	20,9	16,1	19,7	26,6
Ausländer*innen	128.833	9.131	14.362	12.201
	23,1	23,6	19,8	24,1
EU-Bürger*innen im wahlberechtigten Alter von 16 Jahren und älter am 31.03.2026	**400.372**	**28.656**	**54.449**	**34.736**
jeweils absolut und in Prozent der EU-Bürger*innen im wahlberechtigten Alter				
dav. im Alter von… 16 bis 24 Jahren	45.597	3.510	5.652	3.897
	11,4	12,2	10,4	11,2
25 bis 34 Jahren	74.548	7.446	12.356	3.886
	18,6	26,0	22,7	11,2
35 bis 44 Jahren	60.821	4.465	8.974	4.861
	15,2	15,6	16,5	14,0
45 bis 59 Jahren	87.940	5.858	11.764	7.872
	22,0	20,4	21,6	22,7
60 bis 69 Jahren	59.754	3.463	7.574	6.220
	14,9	12,1	13,9	17,9
70 Jahren und älter	71.712	3.914	8.129	8.000
	17,9	13,7	14,9	23,0
dar. EU-Ausländer*innen im wahlberechtigten Alter von 16 Jahren und älter	29.117	2.130	3.739	2.539
	7,3	7,4	6,9	7,3
Privathaushalte am 31. Dezember 2025	**312.311**	**24.584**	**43.409**	**24.413**
dar. Einpersonenhaushalte	175.020	16.283	26.401	10.662
in Prozent der Privathaushalte	56,0	66,2	60,8	43,7
Familienhaushalte mit Kindern unter 18 Jahren insgesamt	50.869	2.595	6.236	5.410
in Prozent der Privathaushalte	16,3	10,6	14,4	22,2
dar. Familienhaushalte mit 3 oder mehr Kindern unter 18 Jahren	6.622	206	593	915
in Prozent der Familienhaushalte mit Kindern unter 18 Jahren	13,0	7,9	9,5	16,9
Haushalte von Alleinerziehenden	13.367	609	1.611	1.447
in Prozent der Familienhaushalte mit Kindern unter 18 Jahren	26,3	23,5	25,8	26,7
Sozialversicherungspflichtig Beschäftigte am Wohnort im Juni 2025 *)	**226.572**	**17.332**	**32.203**	**17.539**
in Prozent der Bev. am Ort der Hauptwhg. im erwerbsfähigen Alter von 18 bis 64 Jahren	62,1	60,7	64,7	60,2
dar. Frauen	105.728	7.995	15.553	8.170
in Prozent der weiblichen Bevölkerung im Alter von 18 bis 64 Jahren	58,9	58,6	62,5	55,7
Ausländer*innen	48.568	3.869	5.895	3.969
in Prozent der ausländischen Bevölkerung im Alter von 18 bis 64 Jahren	51,1	51,7	55,2	47,6
Beschäftigte im Alter von unter 25 Jahren	19.730	1.527	2.297	1.538
in Prozent der Bevölkerung im Alter von 18 bis 24 Jahren	41,8	37,8	41,2	42,0
Arbeitslose im Dezember 2025 *)	**30.334**	**2.213**	**3.458**	**2.822**
in Prozent der Bev. am Ort der Hauptwhg. im erwerbsfähigen Alter von 18 bis 64 Jahren	8,3	7,8	6,9	9,7
dar. erwerbsfähige Hilfebedürftige - SGB II	22.328	1.592	2.380	2.199
in Prozent der Bevölkerung im Alter von 18 bis 64 Jahren	6,1	5,6	4,8	7,6
im Alter von unter 25 Jahren	2.450	159	235	292
in Prozent der Bevölkerung im Alter von 18 bis 24 Jahren	5,2	3,9	4,2	8,0
im Alter von 55 Jahren und älter	6.417	442	722	623
in Prozent der Bevölkerung im Alter von 55 bis 64 Jahren	8,6	9,5	7,6	8,6
Ausländer*innen	13.732	925	1.356	1.503
in Prozent der ausländischen Bevölkerung im Alter von 18 bis 64 Jahren	14,4	12,5	12,5	18,0

*) Aufgrund räumlich nicht zuzuordnender Einzelfälle ergibt die Summe der Wahlbereiche nicht den Stadtwert

Strukturdaten der Stadtbezirke der Landeshauptstadt Hannover

davon nach Stadtbezirken									
04 Buchholz-Kleefeld	05 Misburg-Anderten	06 Kirchrode-Bemerode-Wülferode	07 Südstadt-Bult	08 Döhren-Wülfel	09 Ricklingen	10 Linden-Limmer	11 Ahlem-Badenstedt-Davenstedt	12 Herrenhausen-Stöcken	13 Nord
48.495	**35.179**	**36.257**	**44.368**	**35.508**	**46.137**	**45.274**	**34.222**	**38.106**	**33.518**
8.043	5.965	6.937	5.339	5.174	7.865	5.962	6.073	5.829	4.605
16,6	17,0	19,1	12,0	14,6	17,0	13,2	17,7	15,3	13,7
26.728	18.685	19.270	29.021	19.996	24.839	29.990	18.084	22.993	22.335
55,1	53,1	53,1	65,4	56,3	53,8	66,2	52,8	60,3	66,6
13.724	10.529	10.050	10.008	10.338	13.433	9.322	10.065	9.284	6.578
28,3	29,9	27,7	22,6	29,1	29,1	20,6	29,4	24,4	19,6
22.526	15.158	15.183	12.272	13.968	23.193	18.924	16.311	21.169	17.468
46,5	43,1	41,9	27,7	39,3	50,3	41,8	47,7	55,6	52,1
10.358	7.994	8.644	6.407	6.701	10.896	7.694	8.393	9.196	6.750
21,4	22,7	23,8	14,4	18,9	23,6	17,0	24,5	24,1	20,1
12.168	7.164	6.539	5.865	7.267	12.297	11.230	7.918	11.973	10.718
25,1	20,4	18,0	13,2	20,5	26,7	24,8	23,1	31,4	32,0
33.558	**25.665**	**26.283**	**35.561**	**26.267**	**31.519**	**32.620**	**23.795**	**24.719**	**22.544**
3.710	2.676	3.084	3.677	2.842	3.471	3.976	2.586	3.102	3.414
11,1	10,4	11,7	10,3	10,8	11,0	12,2	10,9	12,5	15,1
5.241	3.166	3.381	9.259	4.114	4.493	7.840	3.107	4.843	5.416
15,6	12,3	12,9	26,0	15,7	14,3	24,0	13,1	19,6	24,0
4.818	3.823	3.665	5.796	3.629	4.547	5.623	3.443	3.698	3.479
14,4	14,9	13,9	16,3	13,8	14,4	17,2	14,5	15,0	15,4
7.065	6.060	6.609	7.284	5.973	6.945	7.316	5.446	5.125	4.623
21,1	23,6	25,1	20,5	22,7	22,0	22,4	22,9	20,7	20,5
5.070	4.581	4.117	4.406	4.425	5.124	4.381	3.957	3.560	2.876
15,1	17,8	15,7	12,4	16,8	16,3	13,4	16,6	14,4	12,8
7.654	5.359	5.427	5.139	5.284	6.939	3.484	5.256	4.391	2.736
22,8	20,9	20,6	14,5	20,1	22,0	10,7	22,1	17,8	12,1
2.275	1.769	1.371	1.365	1.625	2.745	2.704	1.787	2.472	2.596
6,8	6,9	5,2	3,8	6,2	8,7	8,3	7,5	10,0	11,5
25.416	**18.015**	**17.371**	**27.778**	**19.688**	**24.668**	**28.309**	**17.638**	**21.221**	**19.801**
13.338	8.610	7.427	17.445	10.895	13.007	18.358	8.658	11.918	12.018
52,5	47,8	42,8	62,8	55,3	52,7	64,8	49,1	56,2	60,7
4.581	3.504	4.007	3.513	3.159	4.496	3.710	3.491	3.423	2.744
18,0	19,5	23,1	12,6	16,0	18,2	13,1	19,8	16,1	13,9
718	459	583	257	344	706	424	526	519	372
15,7	13,1	14,5	7,3	10,9	15,7	11,4	15,1	15,2	13,6
1.156	859	942	855	917	1.140	1.180	885	971	795
25,2	24,5	23,5	24,3	29,0	25,4	31,8	25,4	28,4	29,0
18.564	**13.784**	**13.256**	**21.176**	**14.259**	**17.034**	**19.503**	**12.600**	**15.526**	**13.718**
62,4	64,5	61,7	66,9	63,5	61,2	59,3	61,2	61,2	56,7
8.852	6.486	6.498	10.553	6.854	7.676	8.839	5.733	6.604	5.876
58,8	61,3	58,8	64,4	61,5	56,8	56,9	56,7	55,8	53,3
4.408	2.699	2.292	2.680	2.808	4.390	4.057	2.800	4.685	3.990
51,4	52,4	50,4	57,8	52,3	50,3	48,5	48,4	51,8	48,2
1.690	1.206	1.131	1.496	1.209	1.583	1.704	1.144	1.702	1.496
42,1	46,4	41,0	39,3	42,4	45,2	40,1	46,3	46,1	38,1
2.341	**1.767**	**1.556**	**1.304**	**1.705**	**2.987**	**3.267**	**2.074**	**2.463**	**2.354**
7,9	8,3	7,2	4,1	7,5	10,7	9,9	10,1	9,7	9,7
1.705	1.330	1.143	759	1.184	2.342	2.436	1.600	1.842	1.799
5,7	6,2	5,3	2,4	5,2	8,4	7,4	7,8	7,3	7,4
206	141	153	106	158	223	254	151	210	160
5,1	5,4	5,5	2,8	5,4	6,2	5,8	6,1	5,7	4,1
513	353	309	277	382	684	697	452	507	452
8,2	6,9	6,0	5,1	7,2	10,9	11,4	9,2	10,4	11,3
1.118	699	719	450	766	1.484	1.311	1.005	1.230	1.155
12,9	13,5	15,6	9,7	13,9	16,7	15,6	17,4	13,6	13,8

Rückschau auf die Wahlen

der Oberbürgermeisterin oder des Oberbürgermeisters 2019 sowie der Regionspräsidentin oder des Regionspräsidenten, der Regionsversammlung und des Rates 2021 in der Landeshauptstadt Hannover

Anlässlich der Kommunalwahlen 2026 werden die Ergebnisse zur Wahl der Oberbürgermeisterin bzw. des Oberbürgermeisters 2019 sowie die Wahlen zur Regionspräsidentin bzw. des Regionspräsidenten, zur Regionsversammlung und zum Rat der Landeshauptstadt Hannover aus dem Jahr 2021 auf Ebene der Stadtteile rückblickend betrachtet.

An dem ersten Wahlgang der vorgezogenen **Wahl der Oberbürgermeisterin bzw. des Oberbürgermeisters 2019** beteiligten sich insgesamt 46,5 Prozent der Wahlberechtigten. Die Rathausaffäre um den zurückgetretenen Oberbürgermeister Stefan Schostok hatte viele Wähler*innen vor allem der SPD verdrossen und dem SPD-Kandidaten Dr. Marc Hansmann eine deutliche Niederlage bereits im ersten Wahlgang bereitet. Mit einem Stimmenanteil von 23,5 Prozent fiel er deutlich hinter die Ergebnisse seiner Kontrahenten Dr. Eckhard Scholz (parteiloser, von der CDU aufgestellter Kandidat) und Belit Onay (Bündnis 90/Die Grünen) zurück, die beide ein Ergebnis von 32,2 Prozent erzielten und sich somit in der Stichwahl wieder gegenüberstanden. Diese gewann Onay mit 52,9 Prozent. Damit endete nach 73 Jahren die politische Führung der SPD in der Landeshauptstadt und erstmals übernahm ein Grüner das Amt des Oberbürgermeisters.

Gegenüber dem ersten Wahlgang war die Wahlbeteiligung an der Stichwahl um drei Prozentpunkte auf stadtweit 43,5 Prozent gesunken (rund 12.000 Wähler*innen weniger). Dennoch wirkte die Chance auf einen politischen Wechsel mobilisierend und führte dazu, dass der Beteiligungsrückgang zwischen dem Hauptwahlgang und der Stichwahl im Vergleich zu vorausgegangenen Direktwahlen eher moderat ausfiel.

Bei der **Wahl der Regionspräsidentin oder des Regionspräsidenten 2021** erreichte ebenfalls keiner der Kandidat*innen im ersten Wahlgang die absolute Mehrheit. Der Kandidat der SPD, Steffen Krach, erhielt regionsweit mit 37,1 Prozent den höchsten Anteil der Stimmen. Die Kandidatin der CDU, Christine Karasch, erzielte 29,6 Prozent der Stimmen. Die Kandidatin der Grünen, Frauke Patzke, konnte 20,8 Prozent der Stimmen hinter sich vereinen. Die Stichwahl zwischen den beiden Bestplatzierten gewann SPD-Kandidat Krach mit 63,9 Prozent deutlich vor der CDU-Kandidatin Karasch (36,1 Prozent).

In der Landeshauptstadt Hannover blieb Karasch mit 24,3 Prozent bei der Hauptwahl deutlich hinter ihrem Regionsergebnis zurück. Sie wurde hier zudem von Patzke mit einem Stimmenanteil von 28,6 Prozent überflügelt. In der Stichwahl stimmten viele der GRÜNEN-Wähler*innen für Krach, der in der Landeshauptstadt sein Ergebnis von 35,4 Prozent im ersten Wahlgang auf 69,2 Prozent nahezu verdoppeln konnte. Da bei der Hauptwahl kein*e Kandidat*in der FDP angetreten war, erhielt Karasch in der Stichwahl kaum zusätzliche Unterstützung von Wechselwähler*innen aus dem liberalen Lager. Dennoch konnte sie ihr Stadtergebnis von 24,3 Prozent in der Hauptwahl auf 30,8 Prozent erhöhen.

Die Wahlbeteiligung bei der Hauptwahl lag regionsweit bei 54,0 Prozent – in der Landeshauptstadt bei 51,2 Prozent. In der Stichwahl fiel die Wahlbeteiligung mit 69,0 Prozent in der Region bzw. 60,0 Prozent in der Landeshauptstadt deutlich höher aus, was entscheidend auf die zeitgleich stattfindende Bundestagswahl 2021 zurückzuführen war.

Die Hauptwahl zur Regionspräsidentin oder des Regionspräsidenten 2021 fand gleichzeitig mit der **Wahl der Regionsversammlung** sowie der **Wahl des Rates der Landeshauptstadt Hannover** statt. Dementsprechend lag die Wahlbeteiligung an diesen Wahlen in der Landeshauptstadt Hannover ebenfalls bei rund 51 Prozent. Die GRÜNEN wurden bei beiden Wahlen mit jeweils rund 28 Prozent stärkste politische Kraft, dicht gefolgt von der SPD, die bei der Wahl der Regionsversammlung 27,4 und bei der Ratswahl 27,7 Prozent der Stimmen erhielt. Die CDU erreichte bei beiden

Wahlen jeweils ein Ergebnis von knapp über 20 Prozent. DIE LINKE., FDP und AfD erzielten ebenfalls Regionswahlergebnisse in der Landeshauptstadt, die sich kaum von den jeweiligen Ratswahlergebnissen unterscheiden. So kam die FDP hier bei beiden Wahlen auf genau 6,0 Prozent, DIE LINKE. auf 5,6 und die AfD auf 4,2 bzw. 4,3 Prozent.

Für die kleinräumige Analyse der Wahlergebnisse werden die 51 Stadtteile der Landeshauptstadt Hannover anhand ihrer charakteristischen sozialen Lage sowie der vorherrschenden Lebens- und Wohnformen ihrer Bewohner*innen den Kategorien „privilegiert", „zumeist gesichert" und „benachteiligt" zugeordnet. Im Fokus stehen dabei die Ergebnisse der Ratswahl, die den Ergebnissen der Regionsversammlungswahl zumeist bis auf die Nachkommastelle entsprechen. Im Unterschied zu den stärker personalisierten Direktwahlen lässt die Ratswahl parteipolitische und sozialstrukturelle Muster in der Landeshauptstadt Hannover deutlicher erkennen.

Stadtteile mit Bewohner*innen in privilegierten Soziallagen

Stadtteile mit einer Bewohnerschaft in überwiegend privilegierter Soziallage sind durch überdurchschnittliche Einkommen, hohe Bildungsabschlüsse, große Wohnflächen sowie einen hohen Anteil an Einfamilienhäusern gekennzeichnet. Gleichzeitig ist der Anteil der über 65-Jährigen hier überdurchschnittlich hoch. Arbeitslosigkeit und der Bezug von Transferleistungen spielen in diesen Quartieren dagegen nur eine untergeordnete Rolle. Es leben rund sieben Prozent der Bevölkerung der Stadt Hannover in Stadtteilen, die dieser Soziallage zugeordnet werden können. Die räumliche Verteilung der Stadtteile in privilegierten Lagen ist der Grafik auf Seite 166 zu entnehmen.

Diese Quartiere zeichnen sich traditionell durch eine hohe Wahlbeteiligung sowie überdurchschnittliche Stimmenanteile für CDU und FDP aus. Dies zeigt sich auch bei der Ratswahl 2021. Während stadtweit rund 51 Prozent der Wahlberechtigten ihre Stimmen abgaben, lag die Wahlbeteiligung in den privilegierten Stadtteilen bei fast 62 Prozent und damit mehr als zehn Prozentpunkte höher. Gleichzeitig erzielten CDU und FDP mit 34,8 bzw. 9,6 Prozent deutlich höhere Ergebnisse als im Stadtdurchschnitt. Besonders ausgeprägt zeigte sich dies in den traditionell zu den konservativ-liberalen Hochburgen zählenden Stadtteilen Isernhagen-Süd, Kirchrode und Zoo, in denen die CDU 34,0 bis 46,9 Prozent der Stimmen erzielte. Dort erreichte auch die FDP ihre stadtweit besten Ergebnisse mit 10,5 bis 14,3 Prozent.

Die SPD erzielte im Vergleich zu ihrem Stadtergebnis in den privilegierten Stadtteilen insgesamt einen unterdurchschnittlichen Stimmenanteil von 21,8 Prozent. In Isernhagen-Süd kam sie auf ihr stadtweit schlechtestes Stimmenergebnis von nur 15,1 Prozent. Die GRÜNEN wurden bei der Ratswahl 2021 mit 27,8 Prozent erstmals stärkste politische Kraft im Stadtgebiet und konnten ihr Ergebnis um 11,5 Prozentpunkte im Vergleich zu 2016 steigern. In den privilegierten Stadtteilen fielen ihre Ergebnisse dagegen nur durchschnittlich aus. Insgesamt entfielen hier 22,8 Prozent der Stimmen auf die GRÜNEN. Lediglich in den Stadtteilen Waldheim und Bult lagen sie vor der CDU.

AfD und DIE LINKE. blieben ebenfalls in den privilegierten Stadtteilen hinter ihren gesamtstädtischen Ergebnissen zurück. Mit einem Stimmenanteil von 2,8 Prozent fiel die Zustimmung für die DIE LINKE. etwas geringer aus als für die AfD, die 3,0 Prozent der Stimmen erhielt.

Stadtteile mit Bewohner*innen in überwiegend gesicherten Soziallagen

Aufgrund ihrer unterschiedlichen Sozialstruktur, städtebaulichen Prägung und politischen Orientierung werden die überwiegend sozial gesicherten Stadtteile in ein westliches und östliches Stadtgebiet unterteilt.

Die überwiegend **sozial gesicherten Stadtteile im Westen der Stadt** sind durch eine ausgeprägte städtebauliche und sozialstrukturelle Vielfalt gekennzeichnet. Insbesondere in den innenstadtnahen Stadtteilen wird die soziale Struktur neben traditionellen Arbeiter*innen- und Angestelltenmilieus auch von jungen und akademisch gebildeten Bevölkerungsgruppen bestimmt. Hier hat die SPD historisch bedingt ihre Hochburgen, befindet sich aber teilweise auch verstärkt in Konkurrenz zu den

GRÜNEN. Die Zuordnung der überwiegend sozial gesicherten Stadtteile im Westen der Landeshauptstadt ist der Grafik auf Seite 167 zu entnehmen.

In den westlichen Stadtteilen lag die Beteiligung an der Ratswahl mit 49,0 Prozent nur knapp unter dem Stadtdurchschnitt von 51,3 Prozent. SPD und GRÜNE erzielten hier jeweils 28,1 Prozent der Stimmen und lagen damit noch enger beieinander als gesamtstädtisch, wo die GRÜNEN einen leichten Vorsprung verzeichneten. Hinter diesem nahezu identischen Ergebnis verbergen sich jedoch deutliche räumliche Unterschiede.

Während die SPD ihre stärksten Ergebnisse von über 35 bis unter 40 Prozent in den ehemals durch Industrie und Arbeitermilieus geprägten Stadtteilen Vinnhorst/Brink-Hafen, Davenstedt, Ahlem, Marienwerder und Nordhafen/Ledeburg am nördlichen und westlichen Stadtrand erzielte, konzentrierte sich die Unterstützung für die GRÜNEN deutlich stärker auf die innenstadt- und universitätsnahen Stadtteile. In Calenberger Neustadt, Nordstadt, Herrenhausen, Linden-Mitte und Limmer wurden die GRÜNEN stärkste Kraft mit Stimmenanteilen von über 30 bis 48,5 Prozent der Stimmen, während die SPD dort lediglich zwischen 17 und 25 Prozent erzielte. Diese Stadtteile unterscheiden sich auch hinsichtlich des Abschneidens der übrigen Parteien. Die CDU erreichte dort mit maximal 10,5 Prozent lediglich knapp zweistellige Ergebnisse. FDP und AfD blieben deutlich unter ihren gesamtstädtischen Ergebnissen, während DIE LINKE. mit 10,3 bis 12,7 Prozent die CDU in mehreren dieser Stadtteile übertraf.

Jenseits dieser innenstadt- und universitätsnahen Quartiere blieb die SPD jedoch auch bei der Ratswahl 2021 die prägende politische Kraft. In 13 der 20 Stadtteile wurde sie stärkste Partei vor der CDU oder den GRÜNEN. Lediglich in Wettbergen konnte sich die CDU mit 33 Prozent als stärkste Kraft vor SPD und GRÜNEN behaupten.

Die überwiegend **sozial gesicherten Stadtteile im östlichen Stadtgebiet** sind durch bürgerliche und akademisch geprägte Haushalte sowie einen hohen Anteil an sozialversicherungspflichtig Beschäftigten gekennzeichnet. Hier leben in etwa 43 Prozent der Stadtbevölkerung. Die räumliche Verteilung der überwiegend sozial gesicherten Stadtteile im östlichen Stadtgebiet ist der Grafik auf Seite 168 zu entnehmen.

Bei der Ratswahl 2021 lag die Wahlbeteiligung in den östlichen Stadtteilen bei knapp 55 Prozent und somit leicht über dem Stadtwert. Wie im Westen erzielten SPD und GRÜNE nahezu identische Ergebnisse und lagen mit rund 28 Prozent gleichauf. Doch auch hier verbergen sich hinter diesem insgesamt ausgeglichenen Ergebnis deutliche Unterschiede zwischen den einzelnen Stadtteilen.

Besonders hohe Stimmenanteile erreichten die GRÜNEN in den bevölkerungsreichen und urban geprägten Stadtteilen Südstadt, Oststadt und List. Diese Stadtteile sind durch hohe Anteile akademisch geprägter Haushalte und Einpersonenhaushalte sowie einer starken Präsenz modernen Dienstleistungs- und Wissensberufen gekennzeichnet. Die politische Orientierung wird hier stärker als in anderen Stadtteilen von Themen wie Klimaschutz, nachhaltiger Mobilität und urbaner Lebensqualität beeinflusst. Sie wiesen zugleich überdurchschnittliche Wahlbeteiligungsraten von rund 58 bis fast 63 Prozent auf. Mit Stimmenanteilen zwischen 33,2 und 37,5 Prozent wurden die GRÜNEN hier jeweils stärkste Kraft vor der SPD (23,4 bis 26,9 Prozent) und der CDU (16,0 bis 18,9 Prozent). FDP, AfD und DIE LINKE. spielten hier lediglich eine nachgeordnete Rolle, wobei die FDP mit 6,0 bis 7,1 Prozent noch nennenswerte Ergebnisse erzielte.

Ein anderes Muster zeigte sich in Bothfeld, Lahe, Groß-Buchholz, Bemerode und Anderten. In diesen teils ländlichen, von Eigenheimquartieren, stabilen Familienhaushalten und teils gehobenen Wohnlagen geprägten Stadtteilen blieb die CDU eine wichtige politische Kraft. Dennoch konnte die SPD hier ihre Stellung als Volkspartei behaupten, sodass sich hier ein Wettbewerb auf Augenhöhe zwischen den beiden traditionellen Großparteien zeigte. Hier wurde die SPD mit Stimmenanteilen von 26,8 bis 33,4 Prozent nur knapp stärkste Kraft vor der CDU, die auf Ergebnisse von 26,5 bis 31,0 Prozent kam. Die GRÜNEN fielen auf den dritten Platz zurück und erreichten nur unterdurchschnittliche Ergebnisse von 17,4 in Anderten bis 23,2 Prozent in Bothfeld.

In Misburg-Nord und Misburg-Süd wirken die politischen Traditionen ehemaliger Industrie- und Arbeiterstandorte bis heute nach. Trotz sozialstruktureller Veränderungen blieb die Bindung an die SPD stark ausgeprägt. Bei einer leicht unterdurchschnittlichen Wahlbeteiligung von 48,8 (Misburg-Nord) bzw. 44,9 Prozent (Misburg-Süd) entfielen hier 33,4 bzw. 36,6 Prozent der Stimmen auf die SPD, während die CDU mit 26,4 bzw. 26,8 Prozent ein deutlich schwächeres Ergebnis erreichen konnte. Die GRÜNEN kamen hier nur noch auf Stimmenanteile von 17,2 bzw. 14,0 Prozent. Gleichzeitig erzielte die AfD hier ihre höchsten Stimmenanteile im östlichen Stadtgebiet von 6,5 bzw. 5,6 Prozent, was auf die stärkere Präsenz klassischer Arbeiter- und Facharbeitermilieus hindeutet.

Nicht nur aus geografischer Sicht nehmen Kleefeld und Döhren eine Zwischenposition ein. Hier bewegten sich die Ergebnisse der SPD mit 26,9 bzw. 29,3 Prozent nahe dem städtischen Durchschnitt. Die GRÜNEN folgten mit 25,4 bis 27,5 Prozent knapp dahinter und lagen deutlich vor der CDU, die auf durchschnittliche 20,0 bis 22,1 Prozent kam. Auffällig war insbesondere in Kleefeld das starke Abschneiden von DIE LINKE. mit 6,9 Prozent.

Insgesamt zeigt sich, dass die östlichen Stadtteile – ebenso wie die westlichen – von einem engen Wettbewerb zwischen SPD und GRÜNEN geprägt sind. Anders als im Westen konzentriert sich die politische Konkurrenz jedoch stärker auf die bevölkerungsreichen, urbanen Stadtteile rund um die Innenstadt, während in den äußeren Wohngebieten SPD und CDU weiterhin vergleichsweise stark verankert sind.

Stadtteile mit einem hohen Anteil von Bewohner*innen in benachteiligten Soziallagen

Die Stadtteile mit überwiegend benachteiligten Soziallagen unterscheiden sich deutlich von den sozial gesicherten Quartieren im Westen und Osten der Stadt. Sie sind häufig durch einen überdurchschnittlichen Anteil einkommensschwächerer Haushalte, höhere Arbeitslosigkeit, einen erhöhten Anteil von Transferleistungsbeziehenden sowie eine teilweise hohe Bevölkerungsdynamik gekennzeichnet. Städtebaulich prägen sowohl ehemalige Arbeiterquartiere als auch Großwohnsiedlungen der Nachkriegszeit diese Stadtteile. Hier leben rund 24 Prozent der Stadtbevölkerung. Die politische Beteiligung fällt deutlich geringer aus als in den übrigen Soziallagen. Die Verteilung der Stadtteile mit überwiegend benachteiligten Soziallagen ist in der Grafik auf Seite 169 dargestellt.

Bei der Ratswahl 2021 lag die Wahlbeteiligung in den Stadtteilen mit überwiegend benachteiligten Soziallagen bei lediglich 40,5 Prozent und damit deutlich unter dem städtischen Durchschnitt. Dennoch erzielten SPD und GRÜNE mit jeweils 28,3 Prozent auch hier nahezu identische Ergebnisse. Die CDU blieb mit 14,7 Prozent deutlich zurück. Überdurchschnittliche Ergebnisse erreichten dagegen DIE LINKE. mit 9,1 Prozent sowie die AfD mit 5,5 Prozent.

In den Stadtteilen Stöcken, Sahlkamp, Mittelfeld und Bornum blieb die SPD mit 32,8 und 35,6 Prozent deutlich stärkste Kraft vor der CDU (17,4 bis 25,9 Prozent) und den GRÜNEN (14,5 bis 19,5 Prozent), die hier deutlich unter ihrem gesamtstädtischen Ergebnis blieben. Gleichzeitig erzielte die AfD mit Stimmenanteilen zwischen 5,9 und 9,2 Prozent überdurchschnittliche Ergebnisse. Die Wahlbeteiligung bewegte sich mit rund 36 bis 40 Prozent ebenfalls auf niedrigem Niveau. Die Ergebnisse deuten auf die weiterhin starke Verankerung der SPD in traditionellen Arbeiter-, Angestellten- und von sozialstaatlicher Unterstützung geprägten Milieus hin.

In Hainholz und Wülfel blieb die SPD mit knapp über 30 Prozent stärkste Kraft, jedoch erreichten die GRÜNEN mit 25,2 bzw. 23,7 Prozent deutlich höhere Stimmenanteile als in den zuvor genannten Stadtteilen. Die CDU kam lediglich auf 13,2 Prozent in Hainholz und 20,2 Prozent in Wülfel. Auffällig war zudem das starke Abschneiden der LINKEN in Hainholz mit 8,8 Prozent. Im Vergleich zu den klassischen SPD-Hochburgen zeigt sich hier ein stärker ausdifferenziertes Parteiengefüge, in dem neben der SPD auch GRÜNE und LINKE ein gewisses Wähler*innenpotenzial aufweisen können.

Eine Sonderstellung nehmen Linden-Nord und Linden-Süd ein. Trotz ihrer Einordnung in die benachteiligten Soziallagen weisen beide Stadtteile mittlerweile eine politische Struktur auf, die sich den grünen Hochburgen in Linden-Mitte, Limmer und der Nordstadt annähert. Die GRÜNEN

erreichten in Linden-Nord und in Linden-Süd weit überdurchschnittliche Ergebnisse von über 40 Prozent und wurden mit großem Abstand stärkste Kraft. Die SPD blieb mit 18,1 und 20,8 Prozent deutlich zurück. Gleichzeitig erreichte DIE LINKE. dort zweistellige Ergebnisse (15,4 bzw. 12,3 Prozent). Die CDU spielte mit lediglich 4,5 beziehungsweise 7,8 Prozent kaum noch eine Rolle. Die politischen Mehrheitsverhältnisse ähneln damit bereits stärker den urban-akademischen Milieus der innenstadtnahen Quartiere als den übrigen benachteiligten Stadtteilen.

Ein viertes und nochmals deutlich abweichendes Muster zeigen schließlich die Großwohnsiedlungen Vahrenheide und Mühlenberg. Mit einer Wahlbeteiligung von lediglich 28,7 bzw. 30,6 Prozent wurden hier die niedrigsten Beteiligungswerte im gesamten Stadtgebiet erreicht. Gleichzeitig erzielte die SPD mit 37,3 Prozent in Vahrenheide und 40,2 Prozent in Mühlenberg ihre höchsten Stimmenanteile innerhalb dieses Lagetyps. Während die CDU mit 19,6 und 23,2 Prozent jeweils den zweiten Platz belegte, fielen die GRÜNEN mit 13,6 Prozent in Vahrenheide und lediglich 7,9 Prozent in Mühlenberg deutlich zurück. Auffällig waren außerdem die hohen Ergebnisse der AfD, die mit 10,3 Prozent in Vahrenheide und 12,4 Prozent in Mühlenberg überdurchschnittliche Stimmenanteile erreichte. Die Wahlergebnisse spiegeln die besonderen sozialen Herausforderungen wider, die diese Quartiere innerhalb des Stadtgebiets kennzeichnen.

Insgesamt zeigt sich, dass die Stadtteile mit überwiegend benachteiligten Soziallagen politisch deutlich heterogener sind als die nahezu identischen Gesamtergebnisse von SPD und GRÜNEN vermuten lassen. Während die SPD in vielen benachteiligten Quartieren weiterhin ihre stärkste Verankerung besitzt, haben sich insbesondere Linden-Nord und Linden-Süd zu Hochburgen der GRÜNEN entwickelt. Gleichzeitig treten in Stadtteilen wie Vahrenheide, Mühlenberg, Sahlkamp oder Bornum politische Muster hervor, die durch geringe Wahlbeteiligung, eine starke Stellung der SPD sowie überdurchschnittliche Ergebnisse für AfD und teilweise DIE LINKE. geprägt sind. Die politische Geografie der benachteiligten Stadtteile wird damit weniger durch einen einheitlichen Lagetyp als durch unterschiedliche Formen sozialer Benachteiligung und politischer Integration bestimmt.

Fazit

Die Betrachtung der Wahlen auf Stadtteilebene zeigt, dass sich in Hannover weiterhin stabile sozialräumliche Muster des Wahlverhaltens erkennen lassen. CDU und FDP erzielen ihre stärksten Ergebnisse überwiegend in privilegierten Stadtteilen, während SPD und GRÜNE ihre wichtigsten Wähler*innenpotenziale vor allem in den gesicherten und teilweise auch in den benachteiligten Soziallagen besitzen.

Besonders prägend bleibt der Zusammenhang zwischen Sozialstruktur und Wahlbeteiligung. Während diese in privilegierten Stadtteilen deutlich höher ausfällt, bleibt sie in benachteiligten Quartieren erheblich geringer. Gleichzeitig zeigen sich auch innerhalb der einzelnen Soziallagen deutliche Unterschiede im Wahlverhalten. Die politischen Unterschiede verlaufen daher zunehmend weniger entlang einer klassischen Ost-West-Teilung als zwischen unterschiedlichen sozialräumlichen Milieus.

Die soziale Struktur der Stadt bleibt damit ein wichtiger Erklärungsansatz für kommunales Wahlverhalten und ein aufschlussreicher Bezugspunkt für die Analyse der Kommunalwahlen 2026.

Für detailliertere Analysen, Tabellen, Karten und Grafiken zur Wahl der Oberbürgermeisterin oder des Oberbürgermeisters 2019 sowie zu den Kommunalwahlen 2021 (sowie vielen weiteren Wahlen in der Region und Landeshauptstadt Hannover) lesen Sie auch unsere Wahlberichte unter: https://wahlbericht-hannover.de

Voraussichtlich ab 28. September 2026 wird dort ebenfalls ein Wahlbericht zu den Kommunalwahlen 2026 in der Region Hannover veröffentlicht.

Wahlergebnisse in der Landeshauptstadt Hannover insgesamt

jeweils in Prozent der gültigen Stimmen

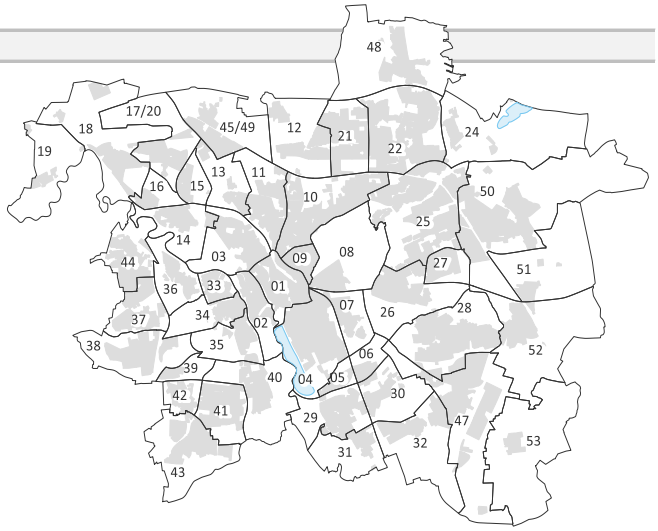

Wahl der Oberbürgermeisterin oder des Oberbürgermeisters 2019

Erster Wahlgang	
Wahlbeteiligung	46,5
Dr. M. Hansmann (SPD)	23,5
Dr. E. Scholz (CDU)	32,2
B. Onay (GRÜNE)	32,2
J. Wundrak (AfD)	4,6
J. Kaußen (DIE LINKE.)	1,9
B. A. Wolf (PIRATEN)	1,3
C. Gutwerk (Die PARTEI)	1,5
Sonstige	2,7
Stichwahl	
Wahlbeteiligung	43,5
Dr. E. Scholz (CDU)	47,1
B. Onay (GRÜNE)	52,9

Wahl der Regionspräsidentin oder des Regionspräsidenten 2021

Erster Wahlgang	
Wahlbeteiligung	51,2
S. Krach (SPD)	35,4
Chr. Karasch (CDU)	24,3
F. Patzke (GRÜNE)	28,6
S. Reichert (AfD)	4,5
B. A. Wolf (PIRATEN)	2,0
K. Piens (P. Krach) (Die PARTEI)	2,5
Sonstige	2,8
Stichwahl	
Wahlbeteiligung	60,0
S. Krach (SPD)	69,2
Chr. Karasch (CDU)	30,8

Wahl des Rates 2021

Wahlbeteiligung	51,3
SPD	27,7
CDU	20,7
GRÜNE	27,8
AfD	4,3
FDP	6,0
DIE LINKE.	5,6
HANNOVERANER	1,2
PIRATEN	1,2
Die PARTEI	2,3
Volt	1,7
Sonstige	1,6

Wahlergebnisse in privilegierten Stadtteilen der Landeshauptstadt Hannover

jeweils in Prozent der gültigen Stimmen

Charakterisierung

Diese Stadtteile sind gekennzeichnet durch …

- einen hohen Anteil weitläufiger Quartiere mit Einfamilienhäusern und Stadtvillen
- eine überdurchschnittlich große Wohnfläche
- wenig Arbeitslosigkeit und Abhängigkeit von Transferleistungen
- traditionelle Hochburgen von CDU und FDP
- hier leben rund 7 Prozent der Bevölkerung der Landeshauptstadt Hannover

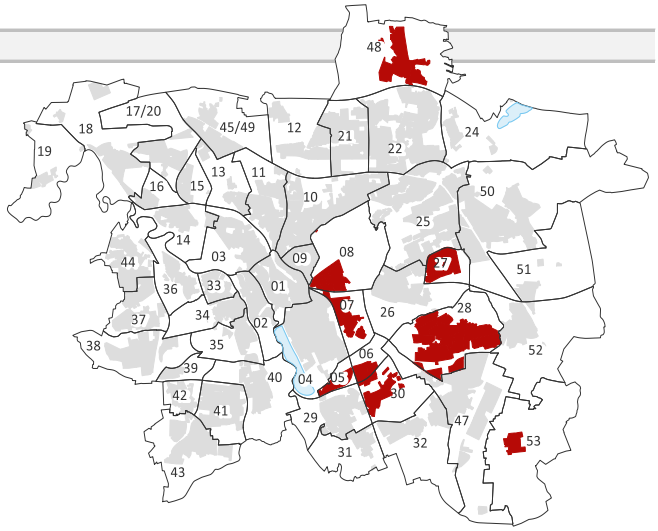

Privilegierte Stadtteile: 05 Waldhausen, 06 Waldheim, 07 Bult, 08 Zoo, 27 Heideviertel, 28 Kirchrode, 30 Seelhorst, 48 Isernhagen-Süd, 53 Wülferode

Wahl der Oberbürgermeisterin oder des Oberbürgermeisters 2019

Erster Wahlgang	
Wahlbeteiligung	60,2
Dr. M. Hansmann (SPD)	17,9
Dr. E. Scholz (CDU)	49,4
B. Onay (GRÜNE)	24,6
J. Wundrak (AfD)	3,9
J. Kaußen (DIE LINKE.)	0,9
B. A. Wolf (PIRATEN)	0,8
C. Gutwerk (Die PARTEI)	0,9
Sonstige	1,4
Stichwahl	
Wahlbeteiligung	57,8
Dr. E. Scholz (CDU)	61,7
B. Onay (GRÜNE)	38,3

Wahl der Regionspräsidentin oder des Regionspräsidenten 2021

Erster Wahlgang	
Wahlbeteiligung	61,7
S. Krach (SPD)	28,5
Chr. Karasch (CDU)	41,9
F. Patzke (GRÜNE)	22,0
S. Reichert (AfD)	3,0
B. A. Wolf (PIRATEN)	1,2
K. Piens (P. Krach) (Die PARTEI)	1,3
Sonstige	2,2
Stichwahl	
Wahlbeteiligung	68,4
S. Krach (SPD)	51,8
Chr. Karasch (CDU)	48,2

Wahl des Rates 2021

Wahlbeteiligung	61,7
SPD	21,8
CDU	34,8
GRÜNE	22,8
AfD	3,0
FDP	9,6
DIE LINKE.	2,8
HANNOVERANER	1,0
PIRATEN	0,7
Die PARTEI	1,3
Volt	1,2
Sonstige	1,1

Wahlergebnisse in überwiegend sozial gesicherten Stadtteilen im westlichen Stadtgebiet

jeweils in Prozent der gültigen Stimmen

Charakterisierung

Diese Stadtteile sind gekennzeichnet durch …

- städtebauliche und sozialstrukturelle Heterogenität
- Nähe ehemaliger Industriebetriebe
- traditionelle und modernisierte Milieus der Facharbeiter*innen und Angestellten
- traditionelle SPD-Hochburgen
- hier leben rund 33 Prozent der Bevölkerung der Landeshauptstadt Hannover

Westliche Stadtteile in überwiegend gesicherter sozialer Lage: 01 Mitte, 02 Calenberger Neustadt, 03 Nordstadt, 11 Vahrenwald, 14 Herrenhausen, 15 Burg, 16 Leinhausen, 17/20 Ledeburg/Nordhafen, 19 Marienwerder, 34 Linden-Mitte, 36 Limmer, 37 Davenstedt, 38 Badenstedt, 40 Ricklingen, 41 Oberricklingen, 43 Wettbergen, 44 Ahlem, 45/49 Vinnhorst/Brink-Hafen

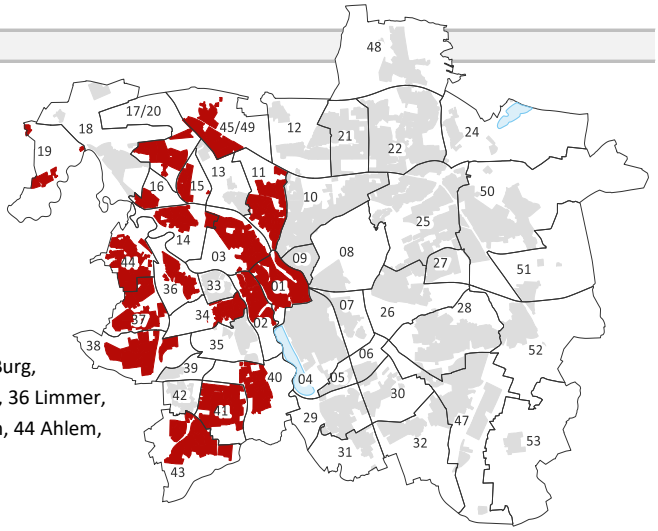

Wahl der Oberbürgermeisterin oder des Oberbürgermeisters 2019

Erster Wahlgang	
Wahlbeteiligung	43,7
Dr. M. Hansmann (SPD)	24,7
Dr. E. Scholz (CDU)	28,1
B. Onay (GRÜNE)	33,2
J. Wundrak (AfD)	5,0
J. Kaußen (DIE LINKE.)	2,3
B. A. Wolf (PIRATEN)	1,6
C. Gutwerk (Die PARTEI)	1,8
Sonstige	3,2
Stichwahl	
Wahlbeteiligung	40,5
Dr. E. Scholz (CDU)	44,1
B. Onay (GRÜNE)	55,9

Wahl der Regionspräsidentin oder des Regionspräsidenten 2021

Erster Wahlgang	
Wahlbeteiligung	48,9
S. Krach (SPD)	36,2
Chr. Karasch (CDU)	20,2
F. Patzke (GRÜNE)	30,3
S. Reichert (AfD)	4,9
B. A. Wolf (PIRATEN)	2,4
K. Piens (P. Krach) (Die PARTEI)	3,1
Sonstige	2,9
Stichwahl	
Wahlbeteiligung	57,8
S. Krach (SPD)	73,5
Chr. Karasch (CDU)	26,5

Wahl des Rates 2021

Wahlbeteiligung	49,0
SPD	28,4
CDU	17,3
GRÜNE	28,4
AfD	4,6
FDP	4,9
DIE LINKE.	6,9
HANNOVERANER	1,3
PIRATEN	1,5
Die PARTEI	3,0
Volt	2,0
Sonstige	1,7

Wahlergebnisse in überwiegend sozial gesicherten Stadtteilen im östlichen Stadtgebiet

jeweils in Prozent der gültigen Stimmen

Charakterisierung

Diese Stadtteile sind gekennzeichnet durch …

- städtebauliche und sozialstrukturelle Heterogenität
- einst bürgerliche und kleinbürgerliche Prägung
- Dominanz der Milieus der modernen bürgerlichen Mitte (modernisierte Angestellte/Beamt*innen)
- hier leben rund 43 Prozent der Bevölkerung der Landeshauptstadt Hannover

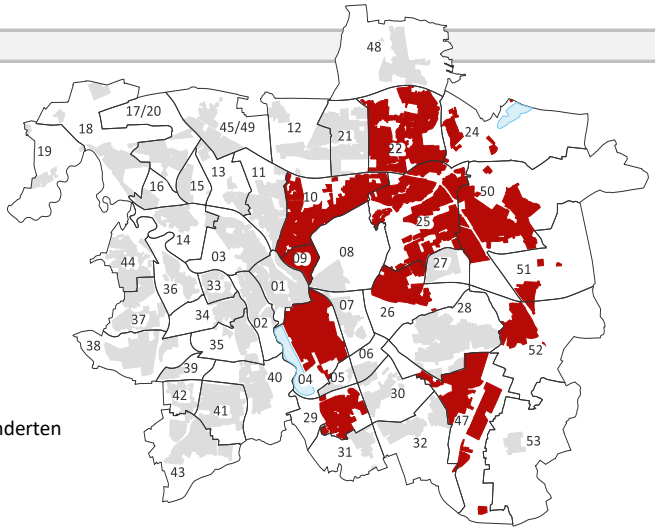

Östliche Stadtteile in überwiegend gesicherter sozialer Lage:
04 Südstadt, 09 Oststadt, 10 List, 22 Bothfeld, 24 Lahe, 25 Groß-Buchholz, 26 Kleefeld, 29 Döhren, 47 Bemerode, 50 Misburg-Nord, 51 Misburg-Süd, 52 Anderten

Wahl der Oberbürgermeisterin oder des Oberbürgermeisters 2019

Erster Wahlgang	
Wahlbeteiligung	50,1
Dr. M. Hansmann (SPD)	23,5
Dr. E. Scholz (CDU)	33,6
B. Onay (GRÜNE)	32,4
J. Wundrak (AfD)	4,3
J. Kaußen (DIE LINKE.)	1,7
B. A. Wolf (PIRATEN)	1,0
C. Gutwerk (Die PARTEI)	1,3
Sonstige	2,2
Stichwahl	
Wahlbeteiligung	47,1
Dr. E. Scholz (CDU)	47,7
B. Onay (GRÜNE)	52,3

Wahl der Regionspräsidentin oder des Regionspräsidenten 2021

Erster Wahlgang	
Wahlbeteiligung	54,9
S. Krach (SPD)	36,1
Chr. Karasch (CDU)	25,5
F. Patzke (GRÜNE)	27,9
S. Reichert (AfD)	4,1
B. A. Wolf (PIRATEN)	1,6
K. Piens (P. Krach) (Die PARTEI)	2,0
Sonstige	2,8
Stichwahl	
Wahlbeteiligung	63,7
S. Krach (SPD)	67,7
Chr. Karasch (CDU)	32,3

Wahl des Rates 2021

Wahlbeteiligung	54,9
SPD	28,1
CDU	21,9
GRÜNE	28,2
AfD	3,9
FDP	6,5
DIE LINKE.	4,3
HANNOVERANER	1,1
PIRATEN	0,9
Die PARTEI	1,9
Volt	1,7
Sonstige	1,6

Wahlergebnisse in benachteiligten Stadtteilen der Landeshauptstadt Hannover

jeweils in Prozent der gültigen Stimmen

Charakterisierung

Diese Stadtteile sind gekennzeichnet durch …

- geringere Wohnflächen und Wohnungsgrößen
- Hochhäuser, Bereiche mit hochverdichtetem Geschosswohnungsbau, Schlichtwohnungen der 1950er und 1960er Jahre, hoher Anteil an Kleinwohnungen und nur vereinzelte Einfamilienhausgebiete
- hoher Anteil an Arbeitslosen, Alleinerziehenden und Bevölkerung mit Migrationshintergrund
- hier leben rund 17 Prozent der Bevölkerung der Landeshauptstadt Hannover

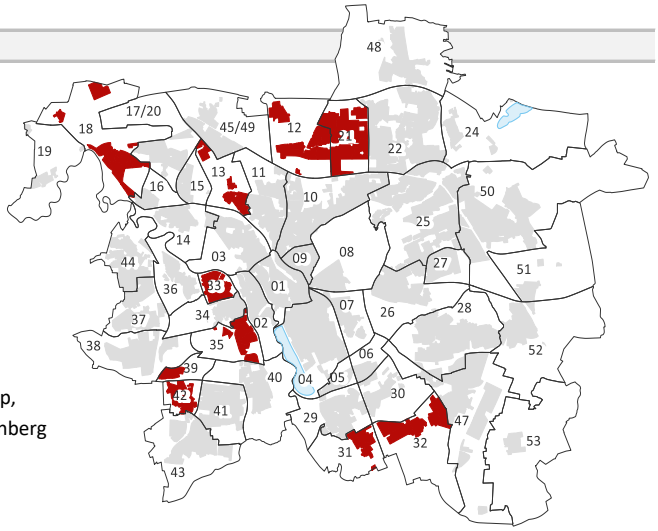

Benachteiligte Stadtteile: 12 Vahrenheide, 13 Hainholz, 18 Stöcken, 21 Sahlkamp, 31 Wülfel, 32 Mittelfeld, 33 Linden-Nord, 35 Linden-Süd, 39 Bornum, 42 Mühlenberg

Wahl der Oberbürgermeisterin oder des Oberbürgermeisters 2019

Erster Wahlgang	
Wahlbeteiligung	35,9
Dr. M. Hansmann (SPD)	24,1
Dr. E. Scholz (CDU)	24,2
B. Onay (GRÜNE)	35,1
J. Wundrak (AfD)	5,6
J. Kaußen (DIE LINKE.)	2,9
B. A. Wolf (PIRATEN)	1,8
C. Gutwerk (Die PARTEI)	2,2
Sonstige	4,1
Stichwahl	
Wahlbeteiligung	32,8
Dr. E. Scholz (CDU)	40,5
B. Onay (GRÜNE)	59,5

Wahl der Regionspräsidentin oder des Regionspräsidenten 2021

Erster Wahlgang	
Wahlbeteiligung	40,2
S. Krach (SPD)	35,6
Chr. Karasch (CDU)	17,6
F. Patzke (GRÜNE)	31,5
S. Reichert (AfD)	6,0
B. A. Wolf (PIRATEN)	3,0
K. Piens (P. Krach) (Die PARTEI)	3,6
Sonstige	2,8
Stichwahl	
Wahlbeteiligung	49,7
S. Krach (SPD)	75,5
Chr. Karasch (CDU)	24,5

Wahl des Rates 2021

Wahlbeteiligung	40,5
SPD	28,3
CDU	14,7
GRÜNE	28,3
AfD	5,5
FDP	4,5
DIE LINKE.	9,1
HANNOVERANER	1,3
PIRATEN	1,8
Die PARTEI	3,2
Volt	1,4
Sonstige	1,9

Ratswahl 2021 in der Landeshauptstadt Hannover

Das Wahlergebnis nach Stadtteilen

(Veränderungen in Prozentpunkten)

Stadtteile	Wahlberechtigte		Wahlbeteiligung		gültige Stimmen		von 100 gültigen Stimmen erhielten …					
							SPD		CDU		GRÜNE	
	2021	+/- 2016	2021	+/- 2016	2021	+/- 2016	2021	+/- 2016	2021	+/- 2016	2021	+/- 2016
01 Mitte	7.764	-65	48,4	5,0	11.032	1.069	22,6	-5,1	16,4	-6,9	32,7	15,6
02 Calenberger Neustadt	5.359	35	57,2	3,5	9.007	622	20,1	-6,4	10,5	-6,9	42,1	18,5
03 Nordstadt	12.633	-437	54,3	2,5	20.156	281	18,3	-7,8	9,8	-5,7	41,8	15,6
04 Südstadt	33.206	-191	62,6	1,9	61.424	2.068	25,9	-6,9	18,9	-4,8	33,2	13,4
05 Waldhausen	1.758	-61	64,3	2,5	3.325	78	21,6	0,6	32,1	-9,5	27,5	10,9
06 Waldheim	1.443	-2	62,1	-2,3	2.655	-58	21,4	-1,8	25,5	-8,6	33,2	10,7
07 Bult	2.207	43	59,3	-3,2	3.817	-91	19,2	-4,5	27,4	-7,2	33,6	14,4
08 Zoo	3.948	-117	63,4	1,8	7.227	-97	16,9	-3,9	34,0	-0,6	26,8	8,6
09 Oststadt	11.102	-312	56,6	1,3	18.420	-192	23,4	-5,9	16,0	-4,9	37,5	12,7
10 List	35.910	-377	57,6	1,0	60.591	447	26,9	-6,3	16,2	-4,2	36,0	14,0
11 Vahrenwald	18.367	-433	43,7	1,5	23.211	474	32,7	-5,9	13,6	-5,2	27,4	13,5
12 Vahrenheide	5.661	-212	28,7	-2,9	4.637	-618	37,3	-0,9	19,6	0,8	13,6	7,0
13 Hainholz	4.543	-176	31,7	1,8	4.085	111	30,2	-3,9	13,2	-6,1	25,2	13,9
14 Herrenhausen	5.606	-78	49,6	-0,5	8.094	-114	24,6	-8,4	14,3	-6,7	30,8	14,3
15 Burg	2.857	-172	48,8	-2,7	4.020	-371	34,3	1,0	20,7	-3,6	18,7	9,1
16 Leinhausen	2.243	-69	45,9	-0,3	2.957	-91	32,9	-2,5	16,6	-0,6	18,9	9,2
17/20 Ledeburg/Nordhafen	4.375	-123	43,3	-5,1	5.411	-786	35,0	0,4	21,4	-2,0	18,3	8,1
18 Stöcken	8.385	-265	35,5	-1,0	8.576	-348	32,8	-2,5	17,4	-2,6	17,2	8,8
19 Marienwerder	1.730	-186	39,8	-1,6	1.943	-347	35,2	-0,7	20,3	-3,6	13,9	5,4
21 Sahlkamp	9.144	-527	40,1	-2,3	10.421	-1.234	35,6	1,2	24,7	-0,6	15,0	7,3
22 Bothfeld	16.409	-220	56,8	-1,4	27.253	-753	30,1	0,0	27,6	-4,2	23,2	9,7
24 Lahe	1.506	48	54,8	3,3	2.396	226	26,8	1,6	26,5	-3,2	21,9	6,7
25 Groß-Buchholz	19.756	-150	48,3	-0,6	27.756	-326	29,5	-3,5	28,2	-0,8	20,4	10,4
26 Kleefeld	9.456	-116	51,0	-1,4	14.091	-472	26,9	-6,6	22,1	-3,5	25,4	11,6
27 Heideviertel	3.958	-218	58,3	-1,0	6.645	-564	27,7	-2,9	31,8	-1,8	20,8	10,2
28 Kirchrode	9.539	124	62,6	-1,7	17.428	87	20,2	-1,6	40,3	-1,0	19,0	7,1
29 Döhren	10.951	-335	54,2	0,3	17.022	-489	29,3	-5,7	20,0	-4,6	27,5	10,9
30 Seelhorst	2.857	43	62,5	1,6	5.233	230	29,9	-2,0	26,6	-3,4	23,3	6,9
31 Wülfel	3.208	-153	45,6	0,6	4.232	-129	31,2	-1,8	20,2	-3,2	23,7	10,3
32 Mittelfeld	5.781	-151	39,3	-3,5	6.530	-634	34,3	-1,0	22,8	-3,7	19,5	9,1
33 Linden-Nord	12.284	-291	53,9	-2,4	19.393	-1.251	18,1	-4,9	4,5	-3,4	46,8	15,8
34 Linden-Mitte	8.921	-318	59,5	0,1	15.567	-283	17,0	-6,2	6,3	-2,9	48,5	13,6
35 Linden-Süd	6.480	-154	43,1	1,0	8.214	34	20,8	-7,0	7,8	-3,5	41,3	15,3
36 Limmer	4.563	-10	50,3	0,8	6.668	139	25,0	-3,8	8,8	-4,1	36,8	15,4
37 Davenstedt	7.870	-489	52,0	-3,3	11.764	-1.552	36,3	2,3	25,6	-4,2	17,3	8,1
38 Badenstedt	8.716	-389	45,2	-1,9	11.407	-983	33,2	-1,1	18,4	-3,0	22,8	7,8
39 Bornum	909	-64	39,7	-6,2	1.016	-295	34,4	4,1	25,9	-0,4	14,5	5,7
40 Ricklingen	9.362	-458	45,0	-0,5	12.169	-731	29,4	-4,1	20,0	-3,7	25,7	13,3
41 Oberricklingen	7.694	-363	48,9	-2,8	10.911	-1.176	32,0	-3,1	21,7	-2,6	24,3	12,3
42 Mühlenberg	3.835	-522	30,6	-3,4	3.070	-1.143	40,2	3,6	23,2	0,6	7,9	3,2
43 Wettbergen	10.278	-256	52,0	-3,5	15.398	-1.526	31,1	-0,5	33,0	0,2	15,2	6,2
44 Ahlem	7.823	-118	45,1	-2,2	10.090	-625	35,4	2,3	20,8	-7,3	19,2	9,6
45/49 Vinnhorst/Brink-Hfn.	4.994	-178	46,7	-3,1	6.660	-783	39,5	1,4	26,1	-2,5	14,4	7,0
47 Bemerode	13.951	-291	49,3	-1,9	20.118	-1.112	27,7	-2,3	27,3	-2,1	21,9	9,0
48 Isernhagen-Süd	2.375	77	58,7	-3,5	4.055	-119	15,1	0,7	46,9	-3,8	15,6	7,3
50 Misburg-Nord	17.786	-39	48,8	-0,3	25.169	95	33,4	0,3	26,4	-2,6	17,2	7,0
51 Misburg-Süd	2.079	-134	44,9	1,3	2.711	-78	36,6	0,9	26,8	-6,9	14,0	6,4
52 Anderten	5.988	-249	52,5	-0,5	9.037	-294	33,4	1,8	31,0	-3,3	17,4	6,4
53 Wülferode	758	14	66,1	-2,6	1.453	-49	34,8	-4,2	24,7	-4,5	17,5	6,7
Landeshauptstadt Hannover	**398.328**	**-9.085**	**51,3**	**-0,2**	**594.465**	**-13.753**	**27,7**	**-3,6**	**20,7**	**-3,8**	**27,8**	**11,5**

Ratswahl 2021 in der Landeshauptstadt Hannover

Das Wahlergebnis nach Stadtteilen

(Veränderungen in Prozentpunkten)

von 100 gültigen Stimmen erhielten …															Stadt-teile
AfD		FDP		DIE LINKE.		DIE HANNO-VERANER		PIRATEN		Die PARTEI		Volt	Sonstige		
2021	+/- 2016	2021	+/- 2016	2021	+/- 2016	2021	+/- 2016	2021	+/- 2016	2021	+/- 2016	2021	2021	+/- 2016	
3,1	-3,9	7,5	0,5	6,4	-1,1	1,4	-1,4	1,3	-1,7	3,5	-0,2	3,2	1,7	0,9	01
2,1	-2,9	4,4	0,2	10,3	-1,1	0,6	-1,2	1,5	-2,0	4,2	-1,0	2,4	1,9	0,7	02
1,8	-2,8	3,5	0,4	12,4	-0,6	0,8	-0,8	1,5	-1,9	6,0	0,1	2,7	1,5	0,8	03
2,5	-3,3	6,9	0,9	4,4	-1,2	0,7	-1,2	0,9	-1,7	2,1	0,4	2,2	2,5	2,3	04
2,4	-3,5	7,8	-0,6	2,6	0,2	1,4	0,6	0,3	-1,2	2,1	0,7	1,9	0,4	0,0	05
2,4	-2,9	8,8	0,9	2,6	-0,4	1,1	-0,3	0,9	-0,8	2,2	1,4	1,4	0,6	0,5	06
1,8	-2,9	8,8	-1,2	3,1	-1,1	0,3	-0,9	0,5	-0,9	1,3	0,4	1,5	2,5	2,4	07
2,2	-3,8	11,4	-0,4	2,5	-1,3	1,1	-0,7	0,4	-0,9	1,7	0,5	1,9	1,1	0,5	08
2,5	-3,0	7,1	0,9	5,1	-1,8	0,5	-1,4	0,9	-0,8	2,2	0,0	2,8	1,8	1,2	09
3,0	-3,3	6,0	0,9	4,6	-2,1	0,9	-1,1	1,0	-1,0	2,1	0,6	2,1	1,2	0,3	10
5,0	-5,0	6,2	2,2	6,4	-0,9	2,1	-1,3	1,4	-2,3	2,6	2,6	1,8	0,7	0,4	11
10,3	-3,5	5,2	0,8	7,5	-1,9	2,4	-3,6	0,9	-0,4	1,5	0,7	0,8	0,9	0,2	12
6,9	-6,0	5,6	2,3	8,8	-1,0	1,6	-1,7	1,7	-1,6	3,0	0,5	2,0	1,8	1,5	13
3,9	-3,8	5,5	1,1	7,5	-0,8	1,5	-1,4	2,6	-0,5	2,9	0,6	4,1	2,4	1,6	14
4,9	-6,9	5,4	2,3	4,5	-3,0	3,2	-2,0	1,5	-1,3	2,0	0,4	2,3	2,2	1,3	15
7,9	-7,8	5,7	1,1	6,7	-0,3	3,6	-1,6	1,9	-0,2	1,6	-0,6	1,9	2,3	1,4	16
6,2	-7,1	5,9	1,7	4,4	-1,7	2,7	-2,3	1,2	-0,1	1,6	0,2	1,4	1,9	1,3	17
7,0	-6,0	6,4	2,6	6,8	0,5	2,9	-3,1	1,6	-0,5	2,9	0,6	1,4	3,5	0,6	18
11,4	-2,4	5,5	1,4	4,3	-1,4	2,8	-1,3	1,6	-0,1	1,7	0,5	0,7	2,7	1,7	19
9,2	-5,0	5,4	0,8	4,2	-1,0	1,5	-4,2	1,0	-0,2	1,8	0,7	1,0	0,6	-0,2	21
4,6	-4,3	6,7	0,9	2,8	-1,2	1,5	-2,3	0,6	-0,3	1,4	0,4	0,8	0,7	0,4	22
6,6	-5,4	9,9	3,4	2,6	-0,7	1,6	-3,7	0,3	-0,8	2,1	0,4	1,0	0,7	0,5	24
4,9	-5,0	6,0	-0,3	4,1	-1,2	1,3	-2,1	0,9	-0,4	1,7	0,5	0,9	2,1	1,6	25
4,1	-3,0	6,5	1,4	6,9	-1,4	1,3	-2,0	0,8	-0,7	1,9	0,5	1,6	2,4	2,1	26
3,5	-5,2	6,8	-0,1	4,8	0,3	1,2	-2,2	0,5	-0,4	0,8	0,1	0,8	1,2	1,0	27
2,9	-4,6	10,5	-1,8	2,2	-0,3	0,8	-0,6	0,7	-0,2	1,1	1,1	1,1	1,3	0,9	28
3,8	-3,6	5,9	1,8	5,4	-0,4	1,5	-1,1	1,2	-0,5	3,1	1,2	1,8	0,7	0,4	29
4,1	-3,9	6,7	1,1	3,5	0,1	1,1	-0,6	1,2	-0,1	1,9	0,4	1,1	0,6	0,4	30
4,8	-5,5	7,5	1,4	5,4	-0,1	1,3	-2,0	0,6	-2,1	2,8	0,5	1,7	0,8	0,8	31
5,9	-6,6	6,0	1,3	3,9	-0,2	2,3	-1,2	1,3	-0,3	1,9	0,8	1,1	0,9	0,8	32
1,5	-2,5	1,7	0,4	15,4	-5,1	0,3	-0,4	2,7	-1,6	4,8	-0,7	1,8	2,4	0,7	33
1,7	-2,2	2,7	0,4	12,7	-3,5	0,4	-0,5	2,6	-1,3	4,5	0,5	1,7	1,9	0,5	34
2,2	-2,9	3,8	1,3	12,3	-3,7	0,5	-1,2	2,8	-0,9	4,2	-0,2	1,7	2,5	1,0	35
3,0	-4,8	3,0	0,9	10,5	-5,0	0,9	-0,7	3,2	-1,6	4,3	0,9	1,7	2,9	1,2	36
6,4	-5,5	4,4	-0,7	3,9	-1,3	1,0	-1,9	1,0	-0,4	1,8	1,8	0,9	1,2	0,7	37
7,0	-5,1	5,4	1,2	6,2	-1,5	1,5	-1,5	1,0	-0,8	1,8	1,8	0,9	1,8	1,3	38
8,8	-6,8	5,9	2,5	2,7	-4,3	1,4	-3,1	1,8	0,0	1,7	-0,1	1,5	1,7	1,2	39
4,6	-5,9	5,5	1,9	5,3	-1,2	1,1	-3,0	1,4	-0,9	2,6	0,5	2,5	1,8	0,6	40
5,5	-5,8	4,5	0,8	4,1	-1,4	1,2	-2,9	1,1	-0,5	1,9	0,5	2,0	1,6	0,7	41
12,4	-7,5	4,6	1,5	5,0	-1,6	0,9	-3,1	1,2	-0,1	2,1	1,3	0,9	1,5	1,2	42
6,4	-6,6	5,6	2,0	2,3	-1,8	0,7	-2,6	0,9	-0,4	1,2	0,4	2,2	1,3	0,9	43
7,3	-5,2	4,9	1,3	4,4	-1,9	1,5	-2,1	1,0	-1,5	2,1	2,1	1,2	2,2	1,6	44
5,5	-5,3	4,8	1,1	3,7	-1,0	1,6	-2,6	0,7	-0,6	1,8	0,7	0,6	1,3	1,2	45
5,5	-6,0	7,2	0,1	3,6	-1,0	1,4	-1,3	1,0	-0,2	1,4	1,4	1,3	1,7	1,0	47
4,0	-6,3	14,3	3,5	1,2	-0,3	1,0	-1,7	0,4	0,0	0,9	0,2	0,5	0,2	0,1	48
6,8	-4,9	6,5	2,0	3,6	-0,9	1,5	-2,7	1,2	-0,3	1,5	0,4	0,9	1,0	0,8	50
8,5	-1,0	5,6	2,3	2,7	-1,0	1,1	-2,1	1,5	-0,6	1,1	0,2	1,4	0,7	0,4	51
4,9	-4,4	5,9	0,3	2,9	-0,9	1,5	-1,0	1,1	0,0	0,9	0,1	0,6	0,3	0,3	52
5,5	-6,4	7,9	3,1	2,9	0,8	2,3	1,1	0,9	0,0	1,7	1,7	0,9	1,0	0,8	53
4,3	**-4,3**	**6,0**	**0,9**	**5,6**	**-1,4**	**1,2**	**-1,6**	**1,2**	**-0,9**	**2,3**	**0,6**	**1,7**	**1,6**	**1,0**	**insg.**

15.
Struktur der Privathaushalte
in der Landeshauptstadt Hannover am 31. Dezember 2025

Struktur der Privathaushalte

in der Landeshauptstadt Hannover am 31. Dezember 2025

1. Haushaltegenerierung

Die Statistikstelle führt jährlich zum Stichtag 31. Dezember eine Haushaltegenerierung auf Basis des Melderegisters durch. Hierdurch wird nicht nur die Zahl der Haushalte, sondern auch ihre Struktur ermittelt. Am 31. Dezember 2025 lebten 98,3 Prozent der Bevölkerung von 558.767 Personen mit Hauptwohnung in privaten Haushalten. Flüchtlingsunterkünfte sowie Pflegeheime, Strafvollzugsanstalten und weitere Einrichtungen, deren Bewohner*innen nicht in der Lage sind, einen eigenen Haushalt zu führen, bleiben unberücksichtigt.

Für den 31. Dezember 2025 wurden in Hannover 312.311 Privathaushalte mit insgesamt 549.511 Personen ermittelt.

2. Haushaltestruktur

Bezieht man die Anzahl der Privathaushalte auf die Bevölkerungszahl, so ergibt sich eine durchschnittliche Haushaltsgröße von 1,8 Personen.

Die Haushaltsgröße unterscheidet Einpersonenhaushalte und Mehrpersonenhaushalte. 56 Prozent der Privathaushalte in Hannover sind Einpersonenhaushalte und 44 Prozent Mehrpersonenhaushalte. In den Einpersonenhaushalten leben knapp 32 Prozent der Bevölkerung. Ob diese Personen Singles sind oder nur allein in ihrer Wohnung leben, ist unbekannt. Umgekehrt leben mit rund 68 Prozent mehr als zwei Drittel der Bevölkerung in Mehrpersonenhaushalten.

Von den Mehrpersonenhaushalten sind knapp 57 Prozent Zweipersonenhaushalte, rund 22 Prozent Dreipersonenhaushalte, 15 Prozent Vierpersonenhaushalte und in etwa 7 Prozent der Mehrfamilienhaushalte leben fünf und mehr Personen (Abweichungen von 100 Prozent sind rundungsbedingt).

Es werden drei Haushaltstypen unterschieden:

- Familienhaushalte (mindestens ein minderjähriges Kind)
- Haushalte mit ausschließlich erwachsenen Nachkommen
- Haushalte ohne Kinder oder Nachkommen.

Diese drei Haushaltstypen verteilen sich auf die Gesamtzahl der Haushalte wie folgt:

- 16,3 Prozent Familienhaushalte mit mindestens einem minderjährigen Kind, davon 12,0 Prozent verheiratete und unverheiratete Paare und 4,3 Prozent Alleinerziehende.
- 6,2 Prozent Haushalte mit ausschließlich erwachsenen Nachkommen, davon 3,4 Prozent Paare und 2,8 Prozent alleinstehende Personen, die mit erwachsenen Nachkommen in einem Haushalt zusammenleben
- 77,5 Prozent Haushalte ohne Kinder oder Nachkommen, davon 56,0 Prozent Einpersonenhaushalte, 19,2 Prozent Paare ohne Kinder oder Nachkommen und 2,3 Prozent sonstige Mehrpersonenhaushalte

Damit leben in der Summe nur in 22,5 Prozent aller Haushalte in Hannover Kinder oder erwachsene Nachkommen.

Bei den Familienhaushalten mit mindestens einem minderjährigen Kind sind mit rund 52 Prozent aller Familienhaushalte die Einkindhaushalte dominierend. Es folgen Haushalte mit zwei Kindern (34,7 Prozent) und Haushalte mit drei Kindern, auf die 9,6 Prozent aller Familienhaushalte entfallen.

Betrachtet man hier nicht die Zahl der Haushalte, sondern die Zahl der Kinder in den Haushalten, so bedeuten 26.609 Einkindhaushalte 26.609 Kinder, die zum Betrachtungsstichtag ohne minderjährige Geschwister im Haushalt leben. Das bedeutet allerdings nicht, dass es sich dabei um Einzelkinder handelt, denn es können – je nach Entwicklungsphase des Haushalts – noch weitere Geschwister nachkommen bzw. ältere Geschwister bereits die Volljährigkeit erreicht haben. Die 17.638 Haushalte mit zwei minderjährigen Kindern bedeuten jedoch, dass hier 35.276 Kinder leben, die einen ebenfalls minderjährigen Geschwisterteil haben. In den Haushalten mit drei Kindern leben immerhin 14.721 Kinder.

Es gibt 105.884 Senior*innenhaushalte (mind. eine Person 60 Jahre alt oder älter) in Hannover, das sind rund 34 Prozent oder ein Drittel aller Haushalte. In den meisten dieser Haushalte, gut 81 Prozent, leben ausschließlich Personen ab 60 Jahren, in den übrigen rund 19 Prozent auch unter 60 Jahren.

Die 175.020 Einpersonenhaushalte werden nach Alter unterschieden. Gerundet sind jeweils 24 Prozent der Personen unter 30 beziehungsweise zwischen 30 und 44 Jahre alt. 19 Prozent entfallen auf die Altersklasse von 45 bis 59 Jahre. Die größte Gruppe ist mit einem Drittel aller Einpersonenhaushalte die der Älteren ab 60 Jahre.

3. Großstädtevergleich

Der Anteil der Einpersonenhaushalte ist in Hannover schon seit Jahren im Großstädtevergleich meist der höchste oder zweithöchste. Quelle ist hierbei der Mikrozensus, die jährliche Haushaltsbefragung der Statistischen Ämtern des Bundes und der Länder in Form einer 1-Prozent-Stichprobe der Bevölkerung. So lag Hannover beispielsweise 2019 mit 54,2 Prozent auf Rang 1 vor Leipzig mit 53,8 Prozent und Berlin mit 52,6 Prozent.

Beim Zensus vom 15. Mai 2022 wurden bezüglich der Haushalte nicht nur die Melderegister ausgewertet, sondern es wurde auch eine Haushaltebefragung auf Stichprobenbasis durchgeführt, bei der rund 10 Prozent der ausgewählten Anschriften befragt wurden. Zudem fließen bei der Haushaltegenerierung im Rahmen des Zensus die Ergebnisse der gleichzeitig durchgeführten Gebäude- und Wohnungszählung ein. Der Anteil der Einpersonenhaushalte an allen Haushalten war zum Zensusstichtag in Hannover mit knapp 56 Prozent hinter Berlin und Düsseldorf der dritthöchste (gerundet beide 56 Prozent). Beim Zensus 2011 hatte der Anteil noch bei gut 51 Prozent gelegen, was damals der höchste Anteil der Großstädte war. Beides zeigt die folgende Abbildung:

Anteil der Einpersonenhaushalte an allen Haushalten in den 15 größten deutschen Städten gemäß Zensus 2022 und Zensus 2011

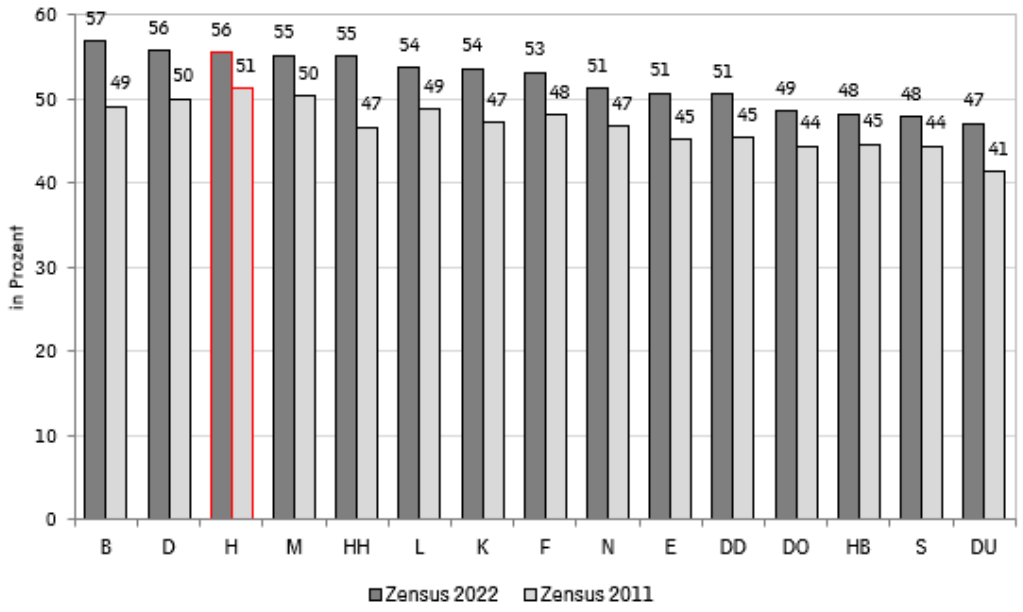

© Statistische Ämter des Bundes und der Länder, Deutschland, 2026

In allen Großstädten ist der Anteil der Einpersonenhaushalte zwischen 2011 und 2022 um zwischen 4 und 8 Prozentpunkte gestiegen, im Großstädteschnitt um 6 Prozentpunkte von 48 auf 54 Prozent aller Haushalte. In Hannover lag der Zuwachs bei 4,3 Prozentpunkten von 51,2 Prozent auf 55,5 Prozent aller Haushalte.

Betrachtet man den Anteil der Bevölkerung, der in Einpersonenhaushalten lebt, hatte Hannover 2022 den zweithöchsten Anteil hinter Berlin (gerundet beide 31 Prozent). Beim Zensus 2011 war der Anteil in Hannover mit 28 Prozent am höchsten, wie folgende Abbildung zeigt:

Anteil der Bevölkerung in Einpersonenhaushalten in den 15 größten deutschen Städten gemäß Zensus 2022 und Zensus 2011

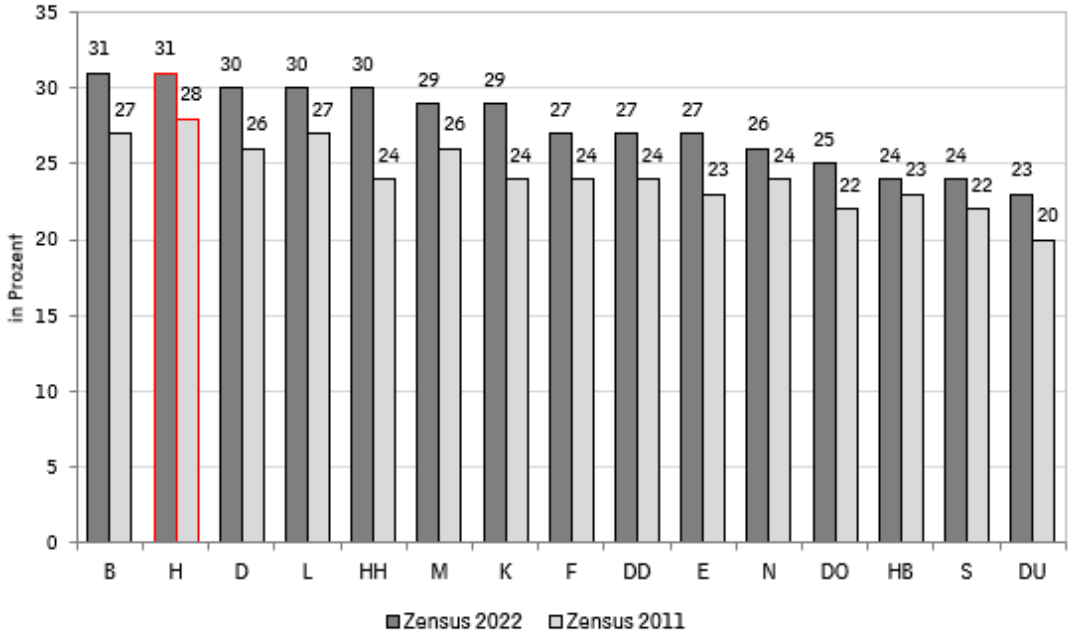

Quelle: Statistisches Bundesamt (Destatis), 2024

Auch beim Anteil der Bevölkerung, der in Einpersonenhaushalten lebt, gab es in allen Großstädten einen Anstieg gegenüber dem Zensus 2011.

Weshalb der Anteil der Einpersonenhaushalte an allen Haushalten sowie der Anteil der Bevölkerung, der in Einpersonenhaushalten lebt, in Hannover überdurchschnittlich hoch ist, kann nicht eindeutig beantwortet werden. Nach Auskunft der Statistikstelle werden Einpersonenhaushalte bei der dort durchgeführten Haushaltegenerierung methodisch überschätzt. Falls – was nicht bekannt ist – die Überschätzung höher ist als in anderen Großstädten, könnte dies ein Grund sein, warum Hannover meist weit vorn liegt.

Bezogen auf die Bevölkerungszahl hat Hannover die drittgrößte Studierendendichte im Großstädtevergleich, was ein Faktor sein könnte. Weiterhin hat Hannover eine ausgeprägte Abwanderung von Familien in das Umland, was sich allerdings quantitativ mit anderen Großstädten nur bedingt vergleichen lässt.

Bei anderen möglichen Indikatoren zeigt Hannover dagegen wenig Auffälliges. So liegt der Anteil von alleinlebenden Personen ab 65 Jahren sowohl in Hannover als auch in der Summe der Großstädte bei 15 Prozent aller Haushalte. Hannover hat nicht mehr kleine Wohnungen mit unter 40 qm und 40-59 qm Wohnfläche als im Großstädteschnitt, sondern etwas weniger. Der Anteil der Einzimmerwohnungen ist so hoch wie der im Großstädteschnitt. Der Anteil der Wohnungen mit zwei Räumen ist in Hannover geringer. Schon vor dem Zensus 2022 hatte Hannover die höchste Wohnfläche in Wohngebäuden pro Kopf, danach noch deutlicher.

Den hohen Anteilen von Einpersonenhaushalten und der darin lebenden Bevölkerung stehen entsprechend geringe Anteile bei Familien gegenüber. In Hannover lebten gemäß Zensus 2022 32 Prozent der Bevölkerung in Haushalten von Paaren mit mindestens einem Kind. Das ist der zweitgeringste Anteil hinter Leipzig. Bezogen auf den Anteil der Haushalte von Paaren mit mindestens einem Kind, liegt Hannover mit 14,7 Prozent nur knapp vor Berlin und Leipzig auf dem drittletzten Platz.

4. Zeitliche Veränderung der Haushaltestruktur

Die von der Statistikstelle ermittelte durchschnittliche Haushaltgröße von 1,8 Personen ist seit Jahren konstant. Obwohl zum einen der Anteil der Einpersonenhaushalte steigt und zum anderen der Anteil der Mehrpersonenhaushalte sinkt, sind die Veränderungen aufgrund ihrer geringen Höhe erst ab der zweiten Nachkommastelle der durchschnittlichen Haushaltsgröße sichtbar.

Im Zehnjahresvergleich der Haushaltegenerierung von der Statistikstelle vom 31. Dezember 2025 mit dem 31. Dezember 2015 gab es eine Zunahme der Haushalte insgesamt um gut 15.300 bzw. 5,2 Prozent. Allerdings hat es im Zeitverlauf methodische Veränderungen bei der Ermittlung der Haushaltszahlen gegeben, was Zeitvergleiche etwas einschränkt. Die Bevölkerungszahl stieg zeitgleich um gut 21.000 (+ 3,9 Prozent).

Beim Zuwachs der Zahl der Haushalte entfiel der Löwenanteil von 89 Prozent (gut 13.700) auf Einpersonenhaushalte, die um 8,5 Prozent zunahmen. Nur 11 Prozent entfielen auf Mehrpersonenhaushalte, ein Anstieg um lediglich 1,2 Prozent. Der Anteil der Einpersonenhaushalte an allen Haushalten stieg von 54,3 Prozent auf 56,0 Prozent.

Zum steigenden Anteil der Einpersonenhaushalte dürften mehrere Komponenten beitragen. Die Zahl und der Anteil älterer Menschen steigen. Zugleich besteht ein Drittel aller Einpersonenhaushalte aus solchen mit Personen ab 60 Jahre. Sie machen damit die größte Gruppe der Einpersonenhaushalte aus. Häufig bleiben nach dem Tod der Partnerin oder des Partners ältere Menschen allein in ihrer Wohnung wohnen. Dies tritt noch häufiger auf, wenn wie seit einigen Jahren der Wohnungsmarkt sehr angespannt ist und ein Umzug statt einer relativ günstigen Bestandsmiete eine höhere Neuvermietungsmiete mit sich bringt (Lock-in-Effekt).

Darüber hinaus sind sowohl das durchschnittliche Heiratsalter als auch das Alter der Mütter bei der Geburt des ersten Kindes angestiegen. Diese Trends deuten darauf hin, dass sich zentrale biografische Übergänge in spätere Lebensphasen verschieben. Es könnte als Hinweis darauf interpretiert werden, dass junge Erwachsene häufiger Partnerschafts- sowie Familiengründungen auf einen späteren Lebenszeitpunkt verschieben und über einen längeren Zeitraum allein leben.

5. Haushaltestruktur auf Stadtteilebene

Die kleinräumige Betrachtung fußt ebenfalls auf der Haushaltegenerierung der Statistikstelle zum 31. Dezember 2025.

Die meisten Privathaushalte befinden sich erwartungsgemäß in den bevölkerungsreichsten Stadtteilen List und Südstadt. Bei Rang 3 und 4 sind die Plätze unterschiedlich: Bei den Haushalten liegt Vahrenwald vor Groß-Buchholz, bei der Bevölkerung Groß-Buchholz vor Vahrenwald. Auf Rang 5 liegt jeweils Misburg-Nord.

Analog gibt es die wenigsten Haushalte in den bevölkerungsärmsten Stadtteilen Wülferode, Bornum und Waldheim.

Die höchsten Anteile Einpersonenhaushalte an allen Haushalten gibt es in Mitte (71,0 Prozent) und Linden-Nord (70,5 Prozent). Mit etwas Abstand folgen Calenberger Neustadt, Nordstadt, Herrenhausen und Ricklingen (64,6 – 67,9 Prozent). Die mit Abstand wenigsten Einpersonenhaushalte gibt es anteilig in Lahe mit nur 31,9 Prozent. Es folgen Isernhagen-Süd und Wülferode sowie Mühlenberg (mit Anteilswerten von ebenfalls unter 40 Prozent).

Bei den Familienhaushalten liegt Mühlenberg mit 28,4 Prozent aller Haushalte vorn, gefolgt von Wülferode (26,6 Prozent), Bornum, Vahrenheide, Sahlkamp und Bemerode, wo 23,9 Prozent aller Haushalte Familienhaushalte sind.

Kinderreiche Familienhaushalte mit mindestens 3 minderjährigen Kindern gibt es am häufigsten in Mühlenberg. Hier sind 28,7 Prozent aller Familienhaushalte solche mit mindestens 3 Kindern. Mit deutlichem Abstand folgen Sahlkamp (23,4 Prozent), Bornum und Vahrenheide.

Alleinerziehende gibt es am häufigsten in Mittelfeld: knapp 38 Prozent aller Familienhaushalte sind alleinerziehend. Bezogen auf alle Privathaushalte sind es genau 7 Prozent. Auf Mittelfeld folgen die Stadtteile Vahrenheide, Linden-Nord und Linden-Süd, in denen ebenfalls mehr als ein Drittel der Familienhaushalte Haushalte von Alleinerziehenden sind.

Die wenigsten alleinerziehenden Haushalte an den Familienhaushalten gibt es in Isernhagen-Süd mit lediglich 14,9 Prozent und in Seelhorst mit 15,0 Prozent. Auch in Kirchrode, Wülferode und Waldheim sind die Anteile eher gering.

Betrachtet man abschließend das Geschlecht der Alleinerziehenden, so gibt es in Marienwerder mit 95,7 Prozent an allen alleinerziehenden Haushalten anteilig die meisten alleinerziehenden Mütter. Es folgen Vahrenheide, Leinhausen und Mittelfeld mit Anteilswerten von über 93 Prozent alleinerziehenden Frauen an allen Alleinerziehenden. Den deutlich geringsten Anteil gibt es in Waldheim mit 65,2 Prozent. Dort sind umgekehrt mit 34,8 Prozent die mit Abstand meisten alleinerziehenden Väter anzutreffen. Auch in Isernhagen Süd ist der männliche Anteil mit 22,4 Prozent hoch, gefolgt von Seelhorst mit dem dritthöchsten Anteil von 18,3 Prozent.

Fazit

Ende 2025 lebten in Hannover 549.511 Personen in 312.311 Privathaushalten. Die Haushaltsgröße bleibt mit durchschnittlich 1,8 Personen stabil, während Einpersonenhaushalte mit 56 Prozent aller Haushalte die Stadt zunehmend prägen. Zudem nimmt die Zahl der Senior*innenhaushalte zu. Das Haushaltswachstum der vergangenen Jahre ist in hohem Maße durch die Zunahme der Einpersonenhaushalte bedingt.

Dezernat für Stadtentwicklung und Bauen
Fachbereich Planen und Stadtentwicklung
Sachgebiet Stadtentwicklung

Regelmäßige Veröffentlichungen der Statistikstelle

Statistisches Jahrbuch der Landeshauptstadt Hannover
(erscheint jährlich)

www.jahrbuch-hannover.de

Strukturdaten der Stadtteile und Stadtbezirke
(erscheinen jährlich)

www.strukturdaten-hannover.de

Statistische Profile der Stadtteile und Stadtbezirke
(erscheinen zweijährlich)

www.statistikprofile-hannover.de

Datenblätter zu verschiedenen statistischen Themen
(erscheinen vierteljährlich)

www.datenblaetter-hannover.de

Wahlberichte von Stadt und Region Hannover
(erscheinen jeweils unmittelbar nach einer Wahl
teilweise in Kooperation mit der Region Hannover)
www.wahlbericht-hannover.de

Die Online-Versionen der Veröffentlichungen werden regelmäßig überarbeitet und in aktualisierter Fassung unter den oben genannten Links bereitgestellt.