

Kinderstadtplan

SÜDSTADT
BULT

Spielplätze, Jugendtreffs, Sportangebote, Skaterstrecken und vieles mehr









TOLLE ANGEBOTE IN DEINER NÄHE

7

HANNOVER

Zeichenerklärung

Angebote für Kinder und Jugendliche

- | | | |
|---|--|---|
|  | Familienzentrum | |
|  | Jugendzentrum |  Kleiner Jugendtreff |
|  | Angebote für Kinder zwischen 9-13 Jahren | |
|  | Multikulturelle Kinder- u. Jugendarbeit | |
|  | sonstige Einrichtungen | |
|  | Schulbiologiezentrum | |
|  | zum Spielen freigegebene Pausenhöfe | |




Freizeit und Sport

- | | | | |
|---|--------------|---|--|
|  | Spielplatz |  | Spielpark |
|  | Bolzplatz |  | Soccerpark |
|  | Skaterplatz |  | Minigolf |
|  | Hallenbad |  | Freibad, Badesee |
|  | Rodelbahn |  | Eislaufbahn |
|  | Discgolf |  | BMX-/Mountainbike-Parcours |
|  | Kletterhalle |  | Trampolinhalle |
|  | Liegewiese |  | Eisdielen, Kiosk |
|  | Fitness |  | Inline-Skaterstrecke
(Ellerriede, Maschsee) |















Vereinssportangebote

- | | | | |
|---|---|---|--------------------------|
|  | Fußball |  | Rugby, American Football |
|  | Tennis |  | Hockey |
|  | Leichtathletik |  | Beachfeld |
|  | Reiten |  | Wassersport |
|  | sonstige Sportarten (weitere Informationen vor Ort) | | |






Bildung und Kultur

- | | | | |
|---|--|---|----------------------------|
|  | Grundschule |  | Förderschule |
|  | Oberschule / |  | Außenstelle |
|  | Realschule / |  | Außenstelle |
|  | Gymnasium / |  | Außenstelle |
|  | IGS / |  | Außenstelle |
|  | Schule mit besonderem pädagogischen Profil | | |
| sonstige Schulen | | | |
|  | Kita |  | Hort |
|  | Kita mit Hort | | |
|  | Stadtteilkultur |  | Bücherei |
|  | Museum |  | Haltestelle Fahrbibliothek |
|  | Theater |  | Kulturtreff |
|  | Kino |  | Kinder- und Jugendtheater |

Sicherheit im Verkehr

- | | |
|---|---|
|  | Schnellstraße (Radverkehr verboten) |
|  | Straße mit viel Kraftverkehr |
|  | Ampel |
|  | Fußgängerschutzinsel |
|  | Fußgängerbereiche |
|  | Fahrradwerkstatt |
|  | Achtung (erhöhte Aufmerksamkeit) |
|  | Sensible Bereiche – zu Schulbeginn und -ende bitte autofrei halten! |
|  | U-Bahn-Station |
|  | S-Bahn-Station |
|  | Stadtbahn mit Haltestelle |
|  | Rethen |
|  | Stadtbahnendhaltestelle mit Liniennummer |
|  | Bushaltestelle |

Gesundheit und Rettungswesen

-  Krankenhaus
  Kinderan
-  Feuerwehrstandorte (NOTRUF 112)
-  Polizeidienststellen (NOTRUF 110)
-  Toilette

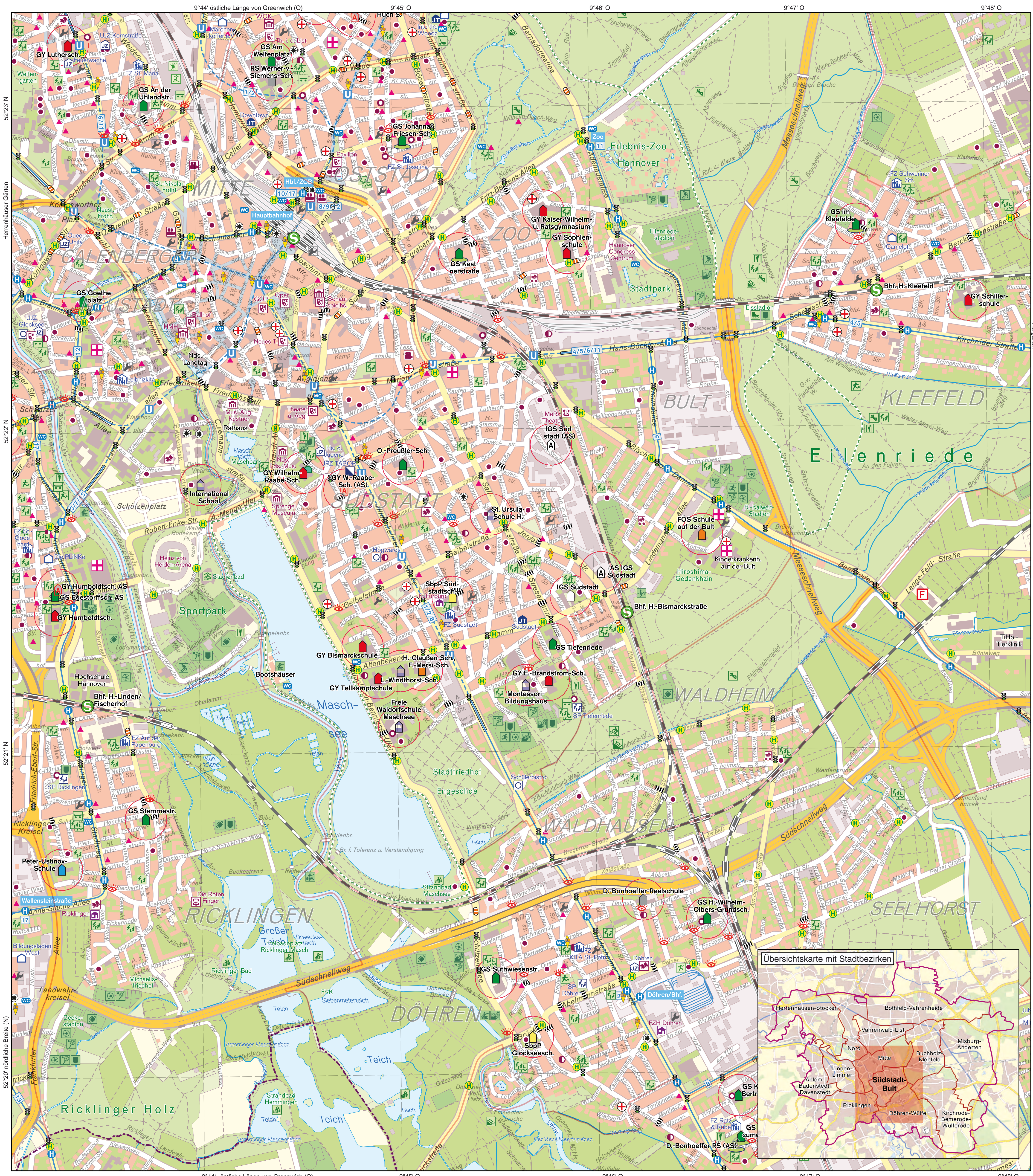
Maßstab 1:10 000

Hinweise und Anregungen bitte an:

rtengrundlage: Stadtkarte Hannover 1:20 000

Herausgeber: Landeshauptstadt Hannover

15. Auflage 2025



Übersichtskarte mit Stadtbezirken

