

## **6. Satzung über die Festlegung von Schulbezirken für die allgemein bildenden Schulen in der Trägerschaft der Landeshauptstadt Hannover**

Gem. Abl. 19. Mai 2022, Nr. 20, S. 184  
(zuletzt geändert durch 2. Änderungssatzung vom 24.10.2024, Abl. Hann. 19. Dezember 2024, Nr. 40, S. 258)

Aufgrund des § 10 des Niedersächsischen Kommunalverfassungsgesetz (NKomVG) in der Fassung vom 17. Dezember 2010 (Nds. GVBl. S. 576), zuletzt geändert durch Artikel 3 des Gesetzes zur Änderung des LandeswahlG, KommunalwahlG und des Kommunalverfassungsgesetz vom 10. Juni 2021 (Nds. GVBl. S. 368) und § 63 Abs. 2 des Niedersächsischen Schulgesetzes (NSchG) in der Fassung vom 3. März 1998 (Nds. GVBl. S. 137), zuletzt geändert durch Artikel 1 des Gesetzes zur Umsetzung der NeuO des nachgeordneten Bereichs im Geschäftsbereich des Kultusministeriums, vom 10. Dezember 2020 (Nds. GVBl. S. 496) hat der Rat der Landeshauptstadt Hannover in seiner Sitzung vom 27.01.2022 folgende Satzung beschlossen:

### **§ 1 Begriffsbestimmung**

Schulbezirke sind gem. § 63 Abs. 2 NSchG für alle Schulen im Primarbereich festzulegen, für den Sekundarbereich I können die Schulträger für Schulen, erforderlichenfalls für einzelne Bildungsgänge, Schulzweige oder einzelne Schuljahrgänge gesondert, Schulbezirke festlegen. Gemäß § 63 Abs. 3 NSchG haben Schüler\*innen, soweit für Schulen Schulbezirke festgelegt worden sind, diejenige Schule der von ihnen gewählten Schulform zu besuchen, in deren Schulbezirk sie ihren Wohnsitz oder gewöhnlichen Aufenthalt haben, sofern sich aus dem Niedersächsischen Schulgesetz nichts anderes ergibt.

### **§ 2 Grundschulen (GS)**

- (1) Die Schulbezirke der Grundschulen in Trägerschaft der Landeshauptstadt Hannover ergeben sich aus der beigefügten Anlage 1.
- (2) Für die Grundschulen gleichen Bekenntnisses (katholische Grundschulen) die Bonifatiuschule, die Eichendorffschule, die Kardinal-Bertram-Schule, die Kardinal-Galen-Schule, sowie den Primarbereich der IGS Roderbruch, ist das gesamte Stadtgebiet Hannovers gemeinsamer Schulbezirk.

### **§ 3 Hauptschulen (HS)**

- (1) (a) Schüler\*innen aus dem hannoverschen Teil des Schulbezirkes der GS Saturnring (Garbsen) können alternativ die Hauptschule Nikolaus Kopernikus Garbsen besuchen.
- (b) Schüler\*innen der Grundschule Marienwerder können alternativ die Hauptschule Nikolaus Kopernikus Garbsen besuchen.

### **§ 4 Realschulen (RS)**

- (1) Für alle Realschulen ist das gesamte Stadtgebiet Hannovers gemeinsamer Schulbezirk.
- (2) (a) Schüler\*innen aus dem hannoverschen Teil des Schulbezirkes der GS Saturnring (Garbsen) können wahlweise die Caroline-Herschel-Realschule Garbsen oder eine Realschule im Stadtgebiet Hannovers besuchen.
- (b) Schüler\*innen der Grundschule Marienwerder können wahlweise die Caroline-Herschel-Realschule Garbsen oder eine Realschule im Stadtgebiet Hannovers besuchen.

### **§ 5 Oberschulen (OBS)**

Der Schulbezirk der Oberschulen umfasst jeweils das gesamte Stadtgebiet Hannovers.

### **§ 6 Gymnasien (GY)**

- (1) Für alle Gymnasien ist das gesamte Stadtgebiet Hannovers gemeinsamer Schulbezirk.
- (2) (a) Schüler\*innen aus dem hannoverschen Teil des Schulbezirkes der GS Saturnring (Garbsen) können wahlweise das Johannes-Kepler-Gymnasium der Stadt Garbsen oder ein Gymnasium im Stadtgebiet Hannovers besuchen.
- (b) Schüler\*innen aus dem Schulbezirk der GS Marienwerder können wahlweise das Johannes-Kepler-Gymnasium der Stadt Garbsen oder ein Gymnasium im Stadtgebiet Hannovers besuchen.

## **§ 7**

### **Integrierte Gesamtschulen (IGS)**

Der Schulbezirk der Integrierten Gesamtschulen umfasst jeweils das gesamte Stadtgebiet Hannovers.

## **§ 8**

### **Schulen mit besonderem pädagogischen Profil**

- (1) Der Schulbezirk der Glockseeschule umfasst das gesamte Stadtgebiet Hannovers.
- (2) Der Schulbezirk des Haupt-und Realschulzweigs der Südstadtschule umfasst das gesamte Stadtgebiet Hannovers. Der Schulbezirk der Südstadtschule für den Grundschulbereich ist in § 2 Abs. 1 dieser Satzung festgelegt.

## **§ 9**

### **Übergangsregelung**

- (1) Schüler\*innen, die zum Zeitpunkt des Inkrafttretens dieser Satzung eine andere als die darin bestimmte Schule besuchen, können diese auch weiterhin bis zum Abschluss bzw. bis zum Ablauf einer entsprechenden Ausnahmegenehmigung besuchen.
- (2) Bei Schulbezirksänderungen dürfen Schüler\*innen, die ein älteres Geschwisterkind auf der ehemals zuständigen Grundschule haben, diese Grundschule besuchen. Dies gilt nicht, soweit der Schulbesuch des älteren Geschwisterkindes auf einer Ausnahmegenehmigung gemäß § 63 Abs. 3 NSchG beruht.

## **§ 10**

### **Inkrafttreten**

- (1) Diese Satzung tritt am 01.08.2022 in Kraft und gilt für alle Neuaufnahmen ab dem Schuljahr 2022/2023 einschließlich des dazugehörigen Aufnahmeverfahrens, sowie für alle Zuzüge im laufenden Schuljahr 2021/2022.
- (2) Gleichzeitig wird die 5. Satzung über die Festlegung von Schulbezirken für die allgemein bildenden Schulen in der Trägerschaft der Landeshauptstadt Hannover vom 15.12.2016, zuletzt geändert durch 1. Änderungssatzung vom 22.01.2019, aufgehoben.

---

Geändert durch 1. Änderungssatzung vom 29.02.2024, Abl. Hann., Nr. 24, S. 169.

Geändert durch 2. Änderungssatzung vom 24.10.2024, Abl. Hann. 19. Dezember 2024, Nr. 40, S. 258.

## Anlage 1

### zur 6. Satzung über die Festlegung von Schulbezirken für die allgemein bildenden Schulen in der Trägerschaft der Landeshauptstadt Hannover

---

Den Grundschulen sind folgende Flächen zugeordnet, die in der Regel durch ihre Außengrenzen beschrieben werden. Soweit Straßen genannt sind, ist der Grenzverlauf jeweils auf der Straßenmitte:

	Seite
<b>Stadtbezirk Mitte (01) .....</b>	<b>7-8</b>
GS Goetheplatz .....	7
GS Johanna-Friesen-Schule .....	8
<b>Stadtbezirk Vahrenwald-List (02) .....</b>	<b>9-15</b>
GS Alemannstraße .....	9
GS Brüder-Grimm-Schule .....	10
GS Comeniuschule .....	11
GS Glücksburger Weg .....	12
GS Mengendamm .....	13
Rosa-Parks-Grundschule .....	14
GS Am Welfenplatz .....	15
<b>Stadtbezirk Bothfeld-Vahrenheide (03) .....</b>	<b>16-21</b>
GS Fridtjof-Nansen-Schule .....	16
GS Gartenheimstraße .....	17
GS Grimsehlweg .....	18
GS Hägewiesen .....	19
GS Hoffmann-von-Fallersleben-Schule .....	20
GS Tegeloweg .....	21
<b>Stadtbezirk Buchholz-Kleefeld (04) .....</b>	<b>22-29</b>
GS Am Buchholzer Grün .....	22
GS Großbuchholzer Kirchweg .....	23
Grundschule im Kleefelde .....	24
GS Lüneburger Damm .....	25
GS Nackenberger Straße (AT) .....	26
GS Nackenberger Straße (AT) – Übergangsregelung .....	27
Übergangsregelung; Beschulung GS Lüneburger Damm .....	28
Übergangsregelung; Beschulung GS Buchholz-Kleefeld II (AT) .....	29

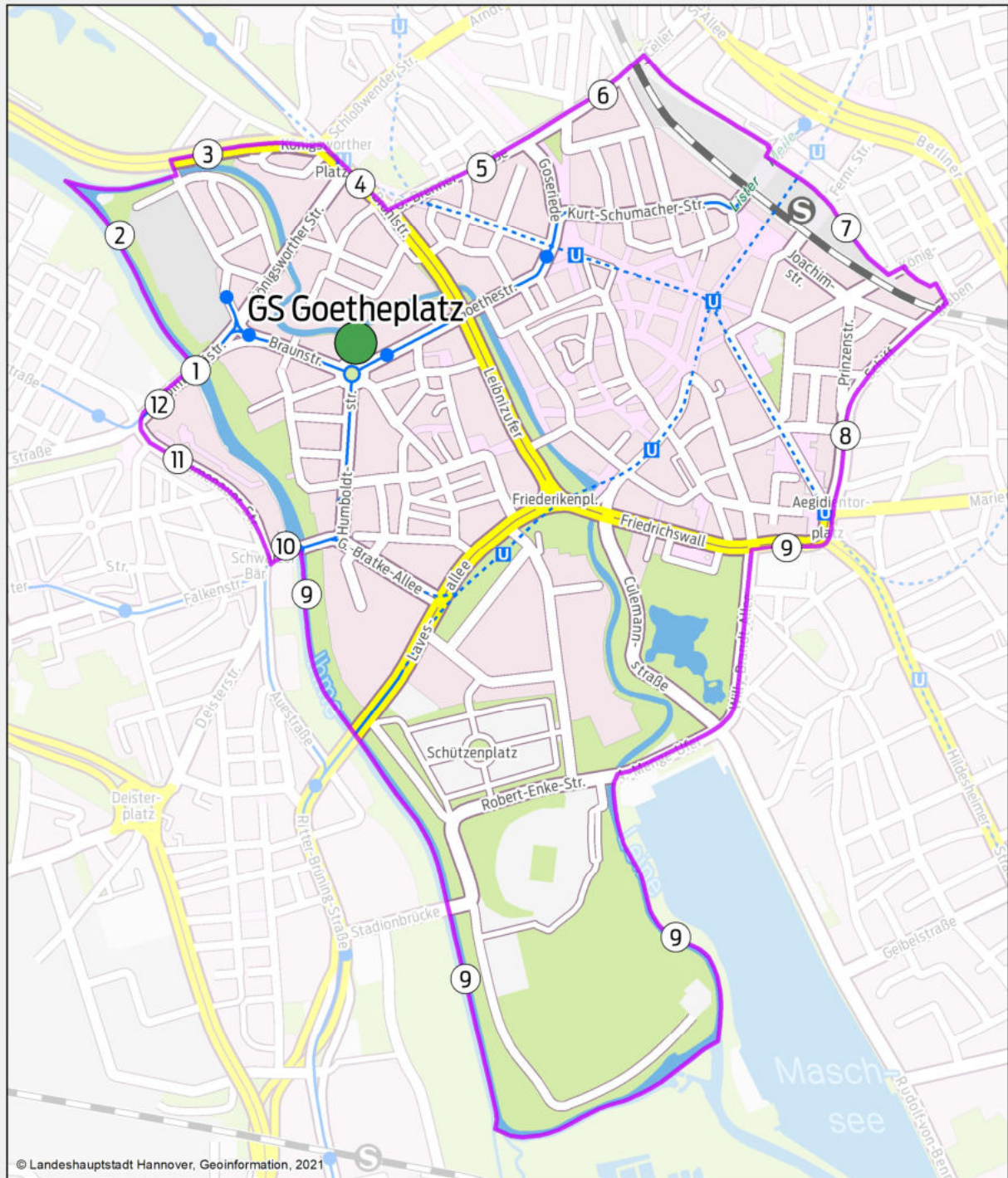


<b>Stadtbezirk Misburg-Anderten (05)</b>	<b>30-32</b>
GS Kurt-Schumacher-Schule	30
GS Mühlenweg	31
Pestalozzi-Grundschule	32
<b>Stadtbezirk Kirchrode-Bemerode-Wülferode (06)</b>	<b>33-38</b>
GS Am Sandberge	33
Grundschule an der Feldbuschwende	34
GS Kronsberg	35
GS Kronsberg-Süd	36
GS Wasserkampstraße	37
<b>Stadtbezirk Südstadt-Bult (07)</b>	<b>38-41</b>
GS Kestnerstraße	38
GS Otfried-Preußler-Schule	39
Südstadtschule (Primarbereich)	40
GS Tiefenriede	41
<b>Stadtbezirk Döhren-Wülfel (08)</b>	<b>42-45</b>
GS Beuthener Straße	42
Heinrich-Wilhelm-Olbers-Grundschule	43
GS Loccumer Straße	44
GS Suthwiesenstraße	45
<b>Stadtbezirk Ricklingen (09)</b>	<b>46-50</b>
Henning-von-Tresckow-Grundschule	46
GS Mühlenberg	47
GS Stammestraße	48
GS Wettbergen	49
GS Wilhelm-Busch-Schule	50
<b>Stadtbezirk Linden-Limmer (10)</b>	<b>51-55</b>
GS Albert-Schweitzer-Schule	51
GS Am Lindener Markt	52
GS Egestorffschule	53
GS Kastanienhof	54
GS Salzmannstraße	55

<b>Stadtbezirk Ahlem-Badenstedt-Davenstedt (11) .....</b>	<b>56-59</b>
GS Ahlem .....	56
GS Friedrich-Ebert-Schule .....	57
GS Gebrüder-Körting-Schule .....	58
GS In der Steinbreite .....	59
<b>Stadtbezirk Herrenhausen-Stöcken (12) .....</b>	<b>60-64</b>
GS Am Stöckener Bach .....	60
GS Entenfang .....	61
GS Fuhsestraße .....	62
GS Marienwerder .....	63
GS Herrenhausen .....	64
<b>Stadtbezirk Nord (13) .....</b>	<b>65-68</b>
GS An der Uhlandstraße .....	65
GS Auf dem Loh .....	66
GS Fichteschule .....	67
GS Vinnhorst .....	68

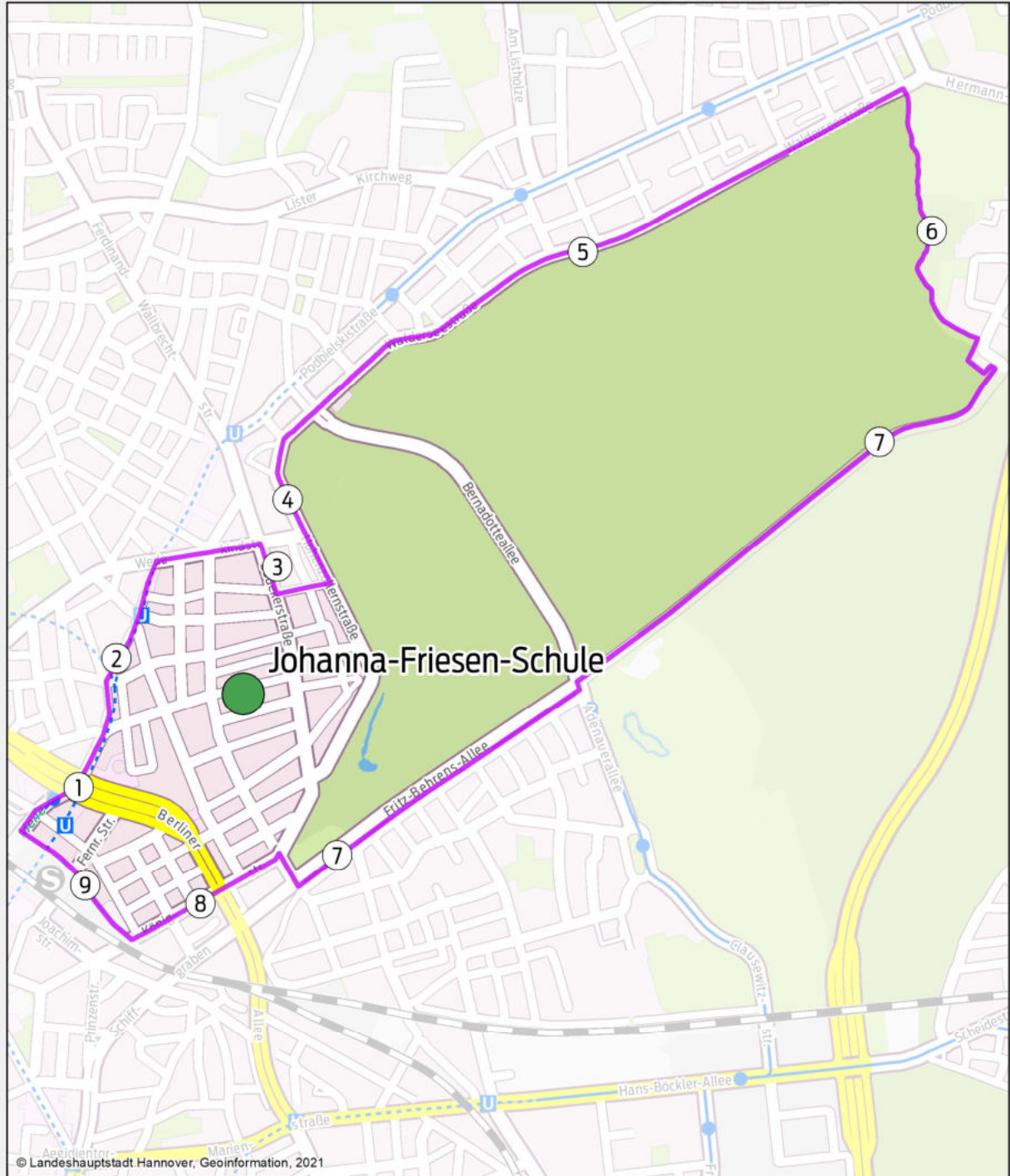
## GS Goetheplatz, Goetheplatz 2a, 30169 Hannover

Beginnend an der Spinnereistraße/Leinertbrücke (1) entlang der Ihme bis Justus-Garten-Brücke (2); nördliche Stadtbezirksgrenze bis Königsworther Platz (3); Stadtteilgrenze Calenberger-Neustadt/ Mitte bis Einmündung Otto-Brenner-Straße (4); Otto-Brenner-Str. (5); Celler Straße bis Ostseite Bahnlinie (6); Ostseite Bahnlinie (Hauptbahnhof) bis Schiffgraben (7); Schiffgraben bis Aegidientorplatz (8); südliche Stadtbezirksgrenze Mitte bis Benno-Ohnesorg-Brücke (9); Schwarzer Bär bis Einmündung Blumenauer Straße (10); Blumenauer Straße bis Küchengarten (11); Stadtteilgrenze Linden-Mitte/Linden-Nord bis Leinertbrücke (12)



## GS Johanna-Friesen-Schule, Friesenstraße 26, 30161 Hannover

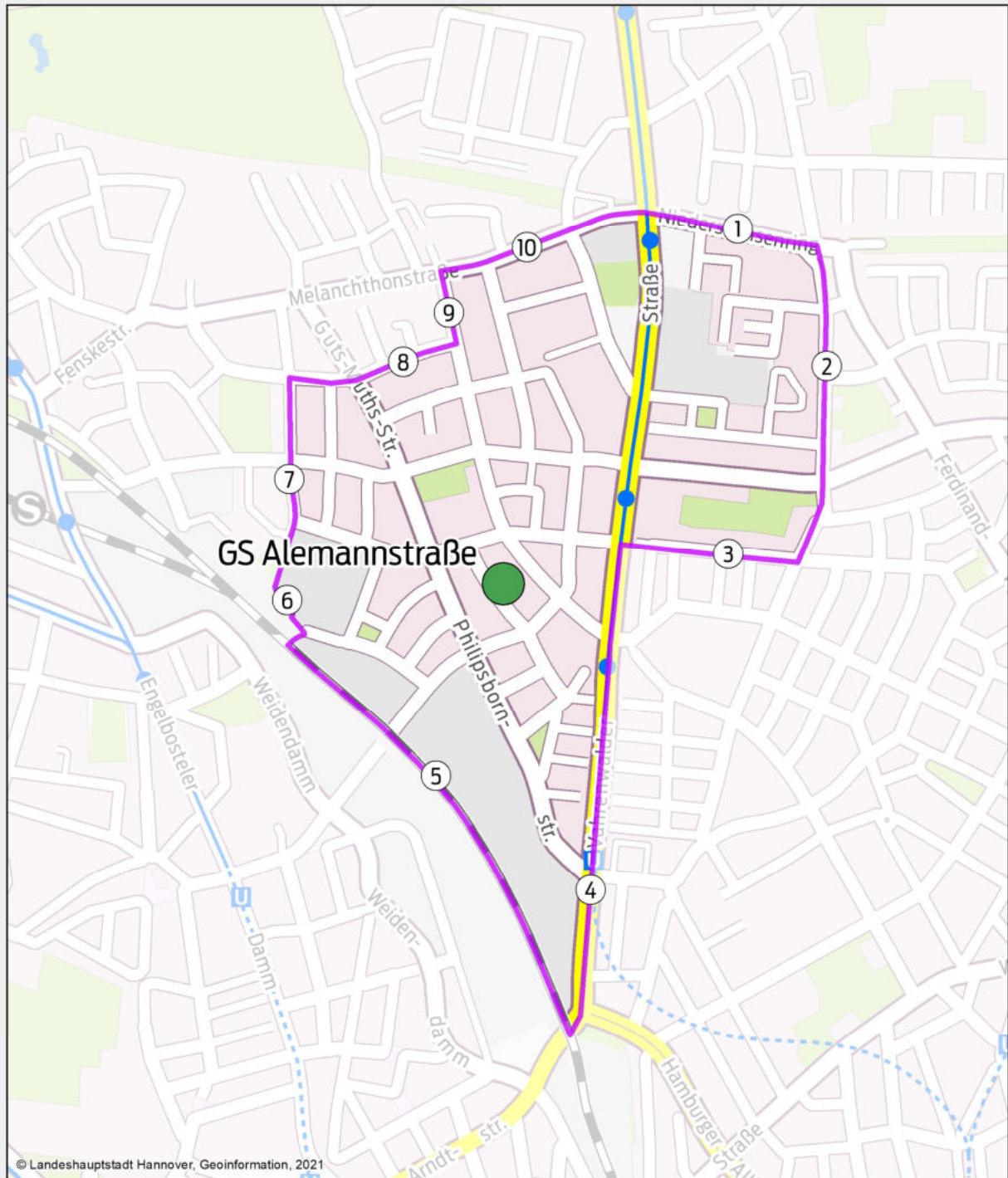
Beginnend Raschplatzhochstraße (1), entlang der Lister Meile bis Wedekindstraße (2); Bödeckerstraße bis Kleine Pfahlstraße (3); Hohenzollernstraße (4); Walderseestraße (5); entlang der östlichen Stadtteilgrenze Zoo bis Steuermieße (6); im weiteren Verlauf entlang der Fritz-Behrens-Allee (7); Königstraße bis Ostseite Bahnlinie (8); entlang der Ostseite Bahnlinie/ Hauptbahnhof bis Lister Meile (9).





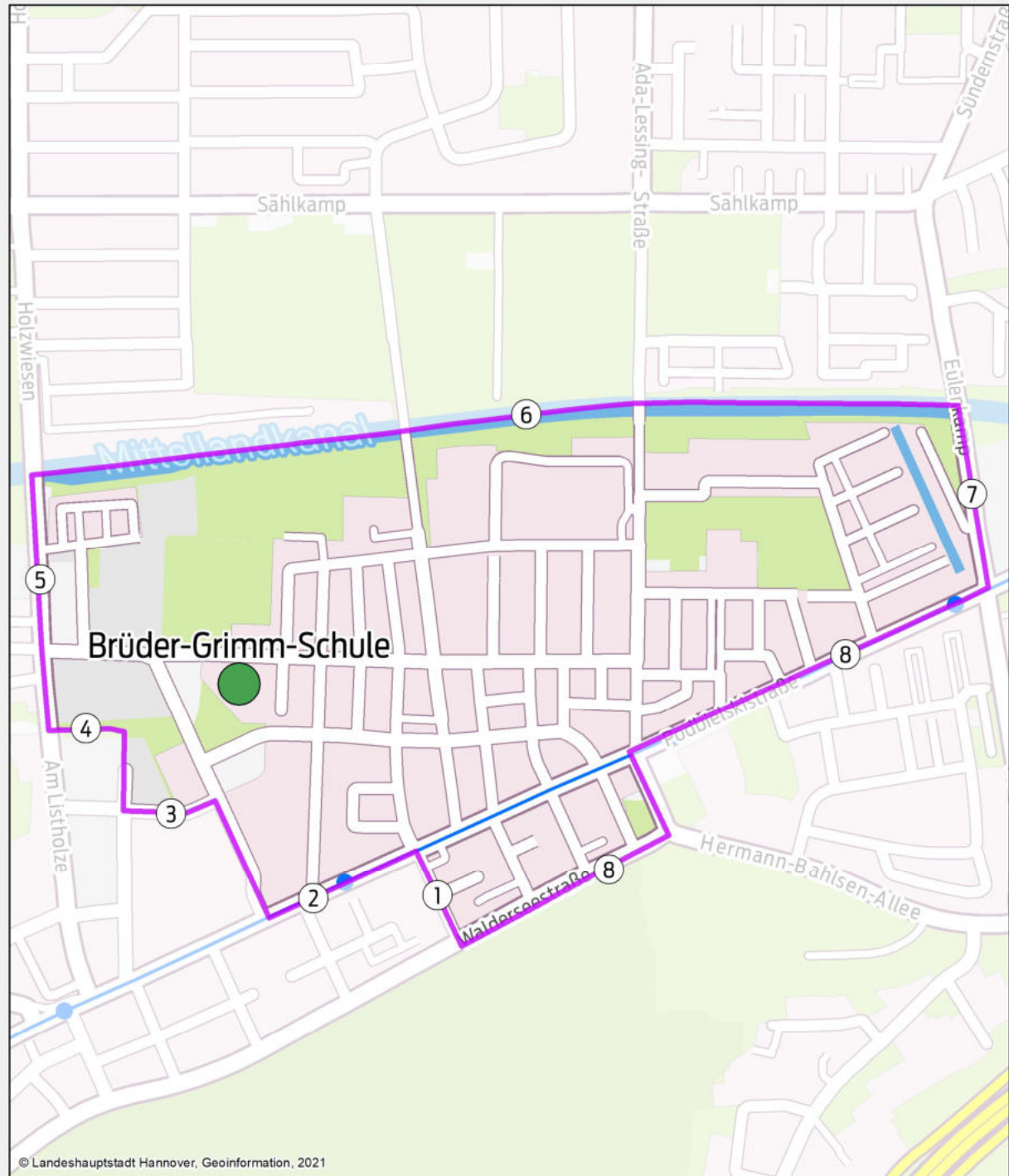
## GS Alemannstraße, Alemannstraße 5, 30165 Hannover

Beginnend Niedersachsenring zwischen Vahrenwalder Straße und Linsingenstraße (1); Isernhagener Straße bis Husarenstraße (2); Husarenstraße bis Vahrenwalderstraße (3); Vahrenwalder Straße bis Ostseite Bahnlinie (4), Ostseite Bahnlinie bis Emil-Meyer-Str. (5); zwischen Emil-Meyer-Straße und Glashüttenstraße im Verlauf der westlichen Grenze von Baublock 114021 (6); Glashüttenstraße; Scheelenkamp bis Moorkamp (7); Moorkamp bis Grahnstraße (8); Grahnstraße bis Melanchthonstraße (9); Melanchthonstraße bis Niedersachsenring (10).



## GS Brüder-Grimm-Schule, Constantinstraße 63, 30177 Hannover

Beginnend Raffaelstraße bis Podbielskistraße (1), entlang der Podbielskistraße bis Günther-Wagner-Allee (2), Carl-Hornemann-Straße bis Immengarten (3), nördliche Grenze Baublock 103033 bis Am Listholze (4), im weiteren Verlauf bis Mittellandkanal (5), entlang des Mittellandkanals bis Eulenkamp (6); Eulenkamp bis Podbielskistraße (7); entlang der Podbielskistraße bis zur östlich dieser Linie verlaufenden Stadtbezirksgrenze Vahrenwald/List bis Walderseestraße (8)





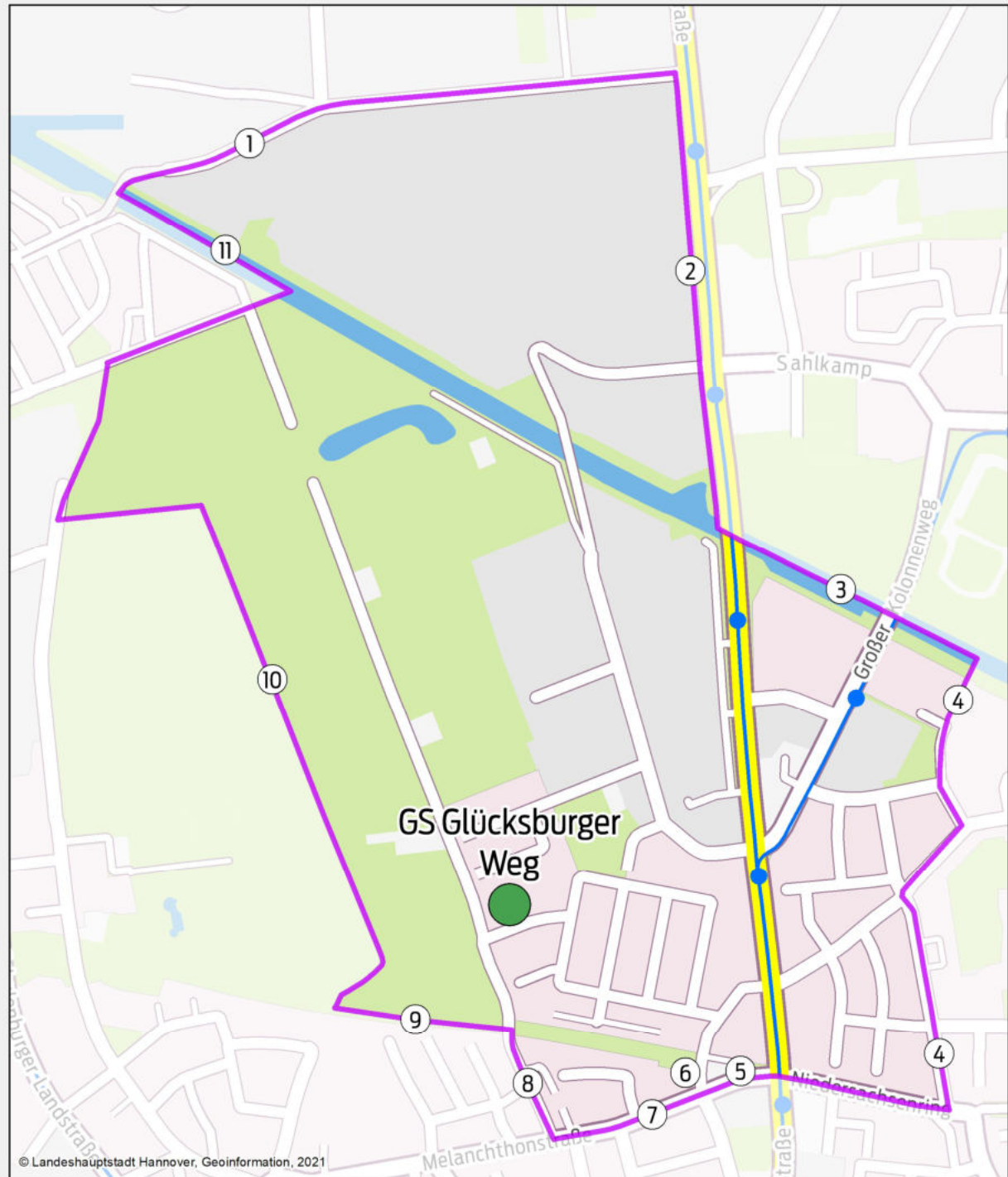
## GS Comeniusschule, Kollenrodtstraße 3, 30161 Hannover

Lortzingstraße bis Podbielskistraße (1), im weiteren Verlauf bis Schleidenstraße (2); Schleidenstraße bis Bessemerstraße (3), im weiteren Verlauf bis Wittekamp (4), Wittekamp (5), Bunsenstraße (6), Röntgenstraße bis Wöhlerstraße (7), An der Lister Kirche bis Lister Kirchweg (8); im weiteren Verlauf bis Ferdinand-Wallbrecht-Straße (9), entlang der Ferdinand-Wallbrecht-Straße bis Stromeyerstraße (10), Harnischstraße (11), Ulrichstraße bis Lützeroder Straße (12), im weiteren Verlauf bis Wedekindstraße (13), Wedekindstraße bis Bödekerstraße (14), Kleine Pfahlstraße bis Hohenzollernstraße (15), im weiteren Verlauf Walderseestraße bis Lortzingstraße (16)



## GS Glücksburger Weg, Glücksburger Weg 6, 30165 Hannover

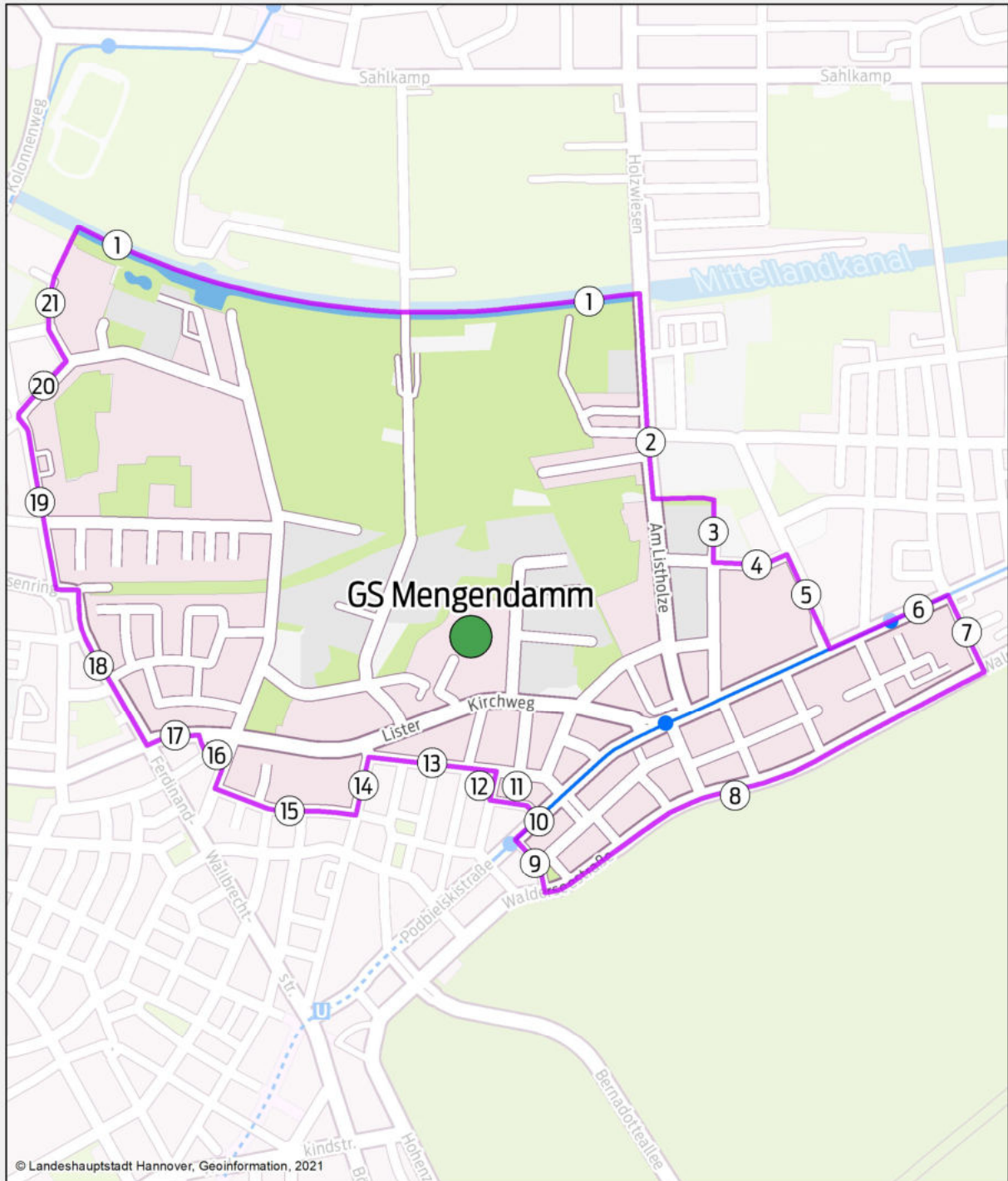
Beginnend Wohlenbergstraße (1); Vahrenwalder Straße bis Mittellandkanal (2); nördliche Stadtbezirksgrenze bis Stadtteilgrenze Vahrenwald/List (3); Stadtteilgrenze Vahrenwald/List bis Niedersachsenring (4); im Verlauf nördliche Baublockgrenze 112011 bis Rothermundstraße (5); Rothermundstraße bis Melanchthonstraße (6); Melanchthonstraße bis Daimlerstraße (7); Daimlerstraße (8); Hans-Meinecke-Weg bis westliche Stadtbezirksgrenze (9); westliche Stadtbezirksgrenze bis Mittellandkanal (10); Mittellandkanal bis Wohlenbergstraße (11)





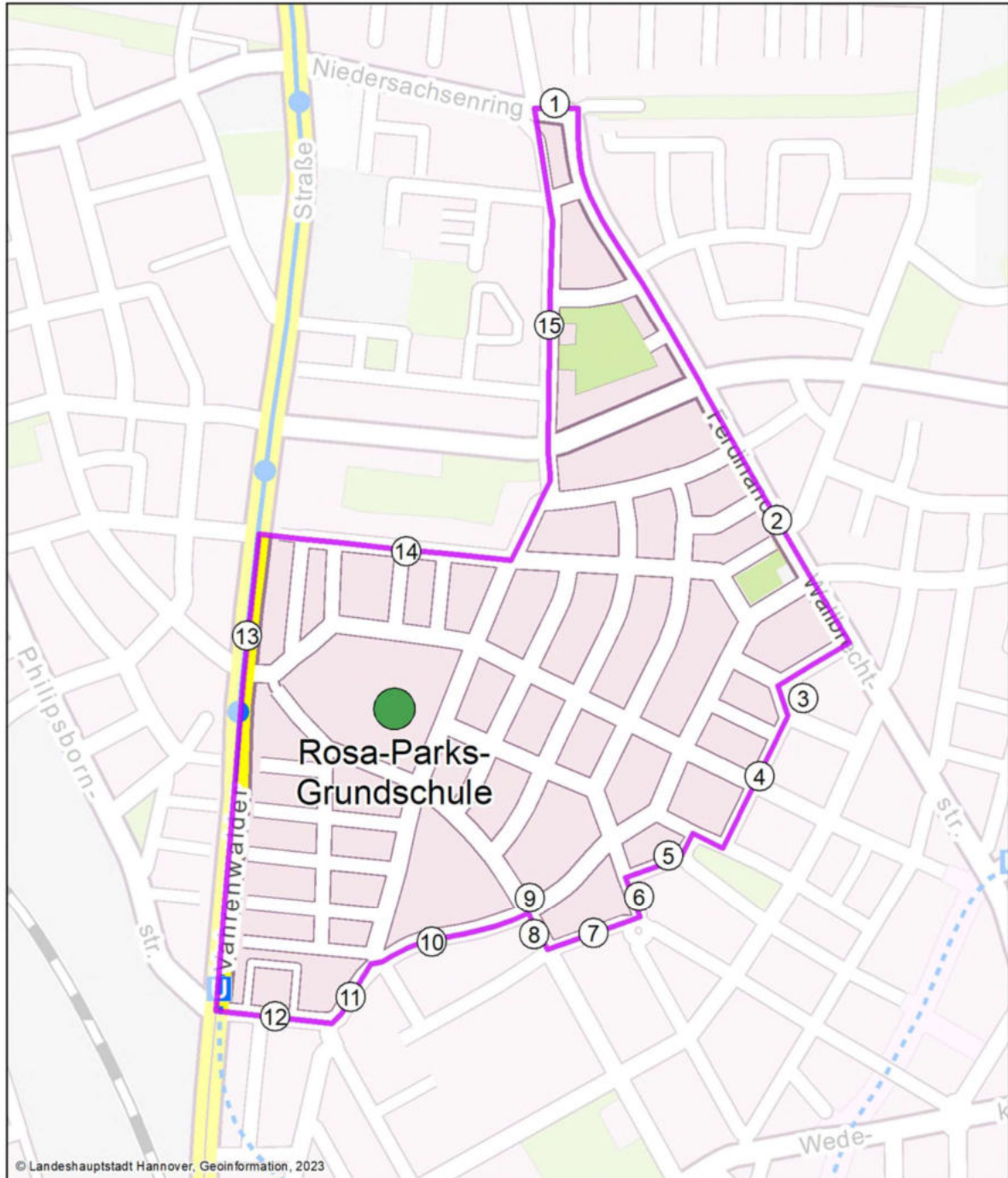
## GS Mengendamm, Trageweg 20, 30163 Hannover

Beginnend nördliche Stadtbezirksgrenze zwischen Stadtteilgrenze List/Vahrenwald bis Am Listholze (1); Am Listholze bis nördliche Grenze Baublock 103033 (2); Immengarten bis Carl-Hornemann-Straße (3); im weiteren Verlauf bis Günther-Wagner-Allee (4) weiter bis Podbielskistraße (5); im weiteren Verlauf bis Raffaelstraße (6); Raffaelstraße bis Walderseestraße (7), entlang der Walderseestraße bis Lortzingstraße (8); Lortzingstraße bis Podbielskistraße (9), im weiteren Verlauf bis Schleidenstraße (10); Schleidenstraße bis Bessemerstraße (11), im weiteren Verlauf bis Wittekamp (12), Wittekamp (13), Bunsenstraße (14), Röntgenstraße bis Wöhlerstraße (15), An der Lister Kirche bis Lister Kirchweg (16); im weiteren Verlauf bis Ferdinand-Wallbrecht-Straße (17), entlang der Ferdinand-Wallbrecht-Straße bis Niedersachsenring (18); Linsingenstraße bis Hirtenweg (19); Hirtenweg bis Gradestraße (20); Stadtteilgrenze List/Vahrenwald bis nördliche Stadtbezirksgrenze (21)



# GS Rosa-Parks-Grundschule, Isernhagener Straße 33, 30161 Hannover

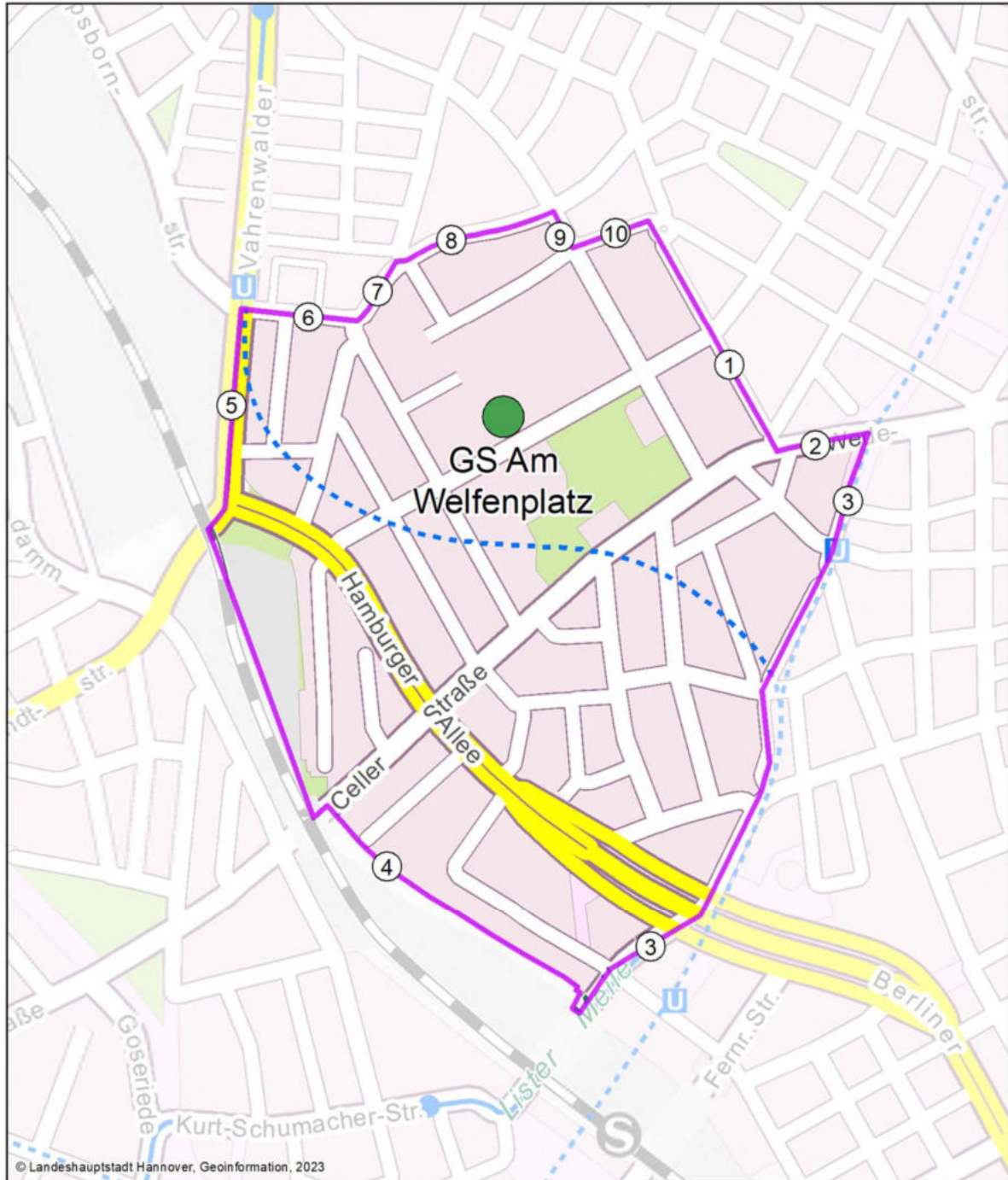
Beginnend Niedersachsenring (1); Ferdinand-Wallbrecht-Straße bis Stromeyerstraße (2); Gabelsbergerstraße (3); Harnischstraße (4); Ulrichstraße (5); Robertstraße (6); Spichernstraße (7); Kriegerstraße (8); Kriegerstraße bis Voßstraße (9); Voßstraße bis Isernhagener Straße (10); Isernhagenerstraße bis Werderstraße (11); Werderstraße bis Vahrenwalder Straße (12); entlang der Vahrenwalder Straße bis Husarenstraße (13), Husarenstraße bis Isernhagener Straße (14); Isernhagener Straße bis Niedersachsenring (15)





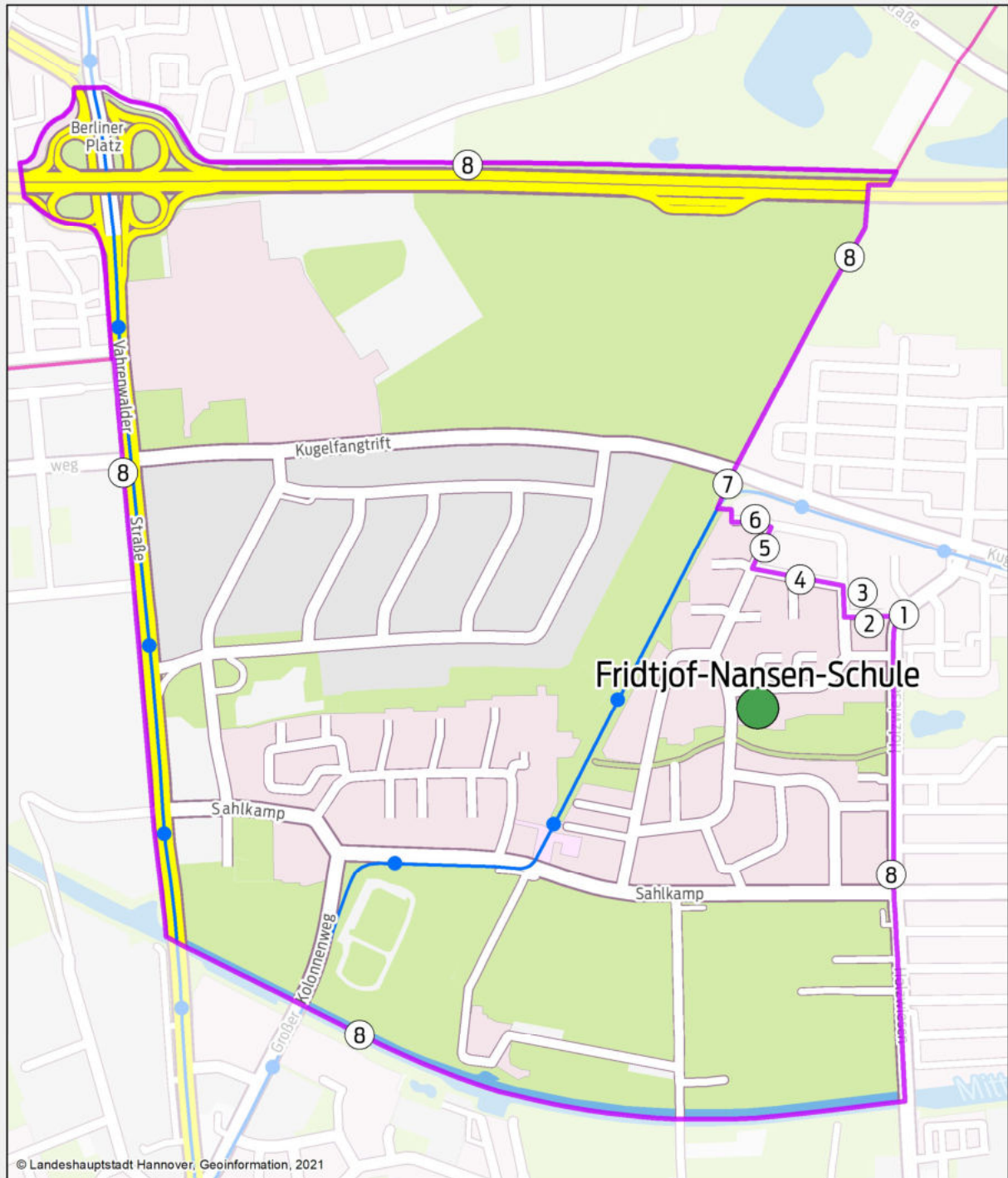
# GS Am Welfenplatz , Am Welfenplatz 3, 30161 Hannover

Beginnend Lützeroderstraße (1); Wedekindstraße bis Lister Meile (2); entlang der Lister Meile bis Ostseite Bahnlinie (3); Ostseite Bahnlinie bis Beginn der Vahrenwalder Straße (4); entlang der Vahrenwalder Straße bis Werderstraße (5); Werderstraße bis Isernhagener Straße (6); Isernhagener Straße bis Voßstraße (7); Voßstraße bis Kriegerstraße (8); Kriegerstraße bis Spichernstraße (9); Spichernstraße bis Lützeroderstraße (10).



## GS Fridtjof-Nansen-Schule, Leipziger Straße 38, 30179 Hannover

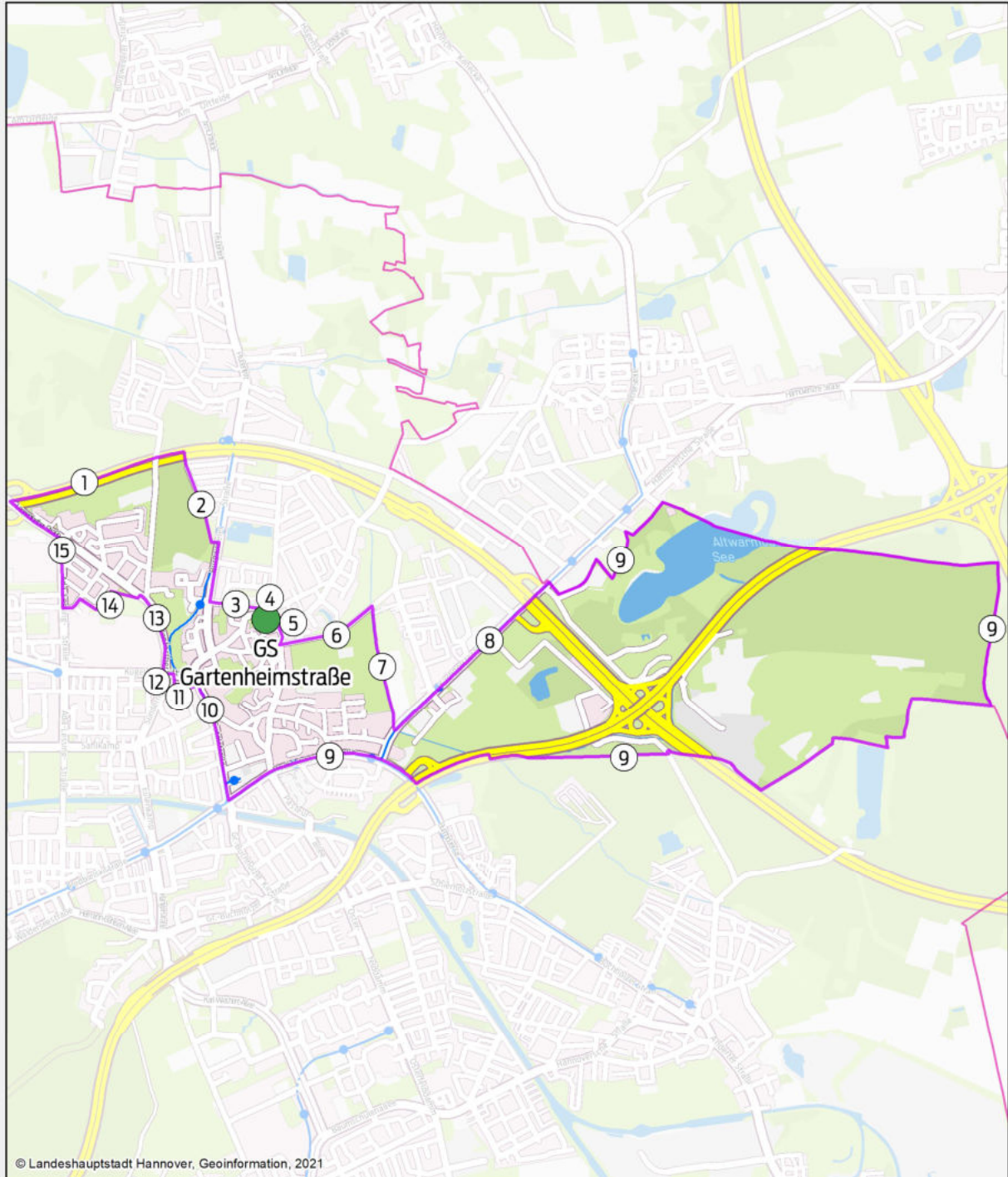
Beginnend Holzwiesen/Vogtländer Hof (1); Vogtländer Hof (2); Leipziger Straße zwischen Vogtländer Hof und Zwickauer Straße (3); Zwickauer Straße (4); Leipziger Straße zwischen Zwickauer Straße und Radebeuler Hof (5); Radebeuler Hof (6); im Verlauf der Westgrenze von Baublock 122001 bis Kugelfangtrift (7); ansonsten im Verlauf der Stadtteilgrenze Vahrenheide (8)





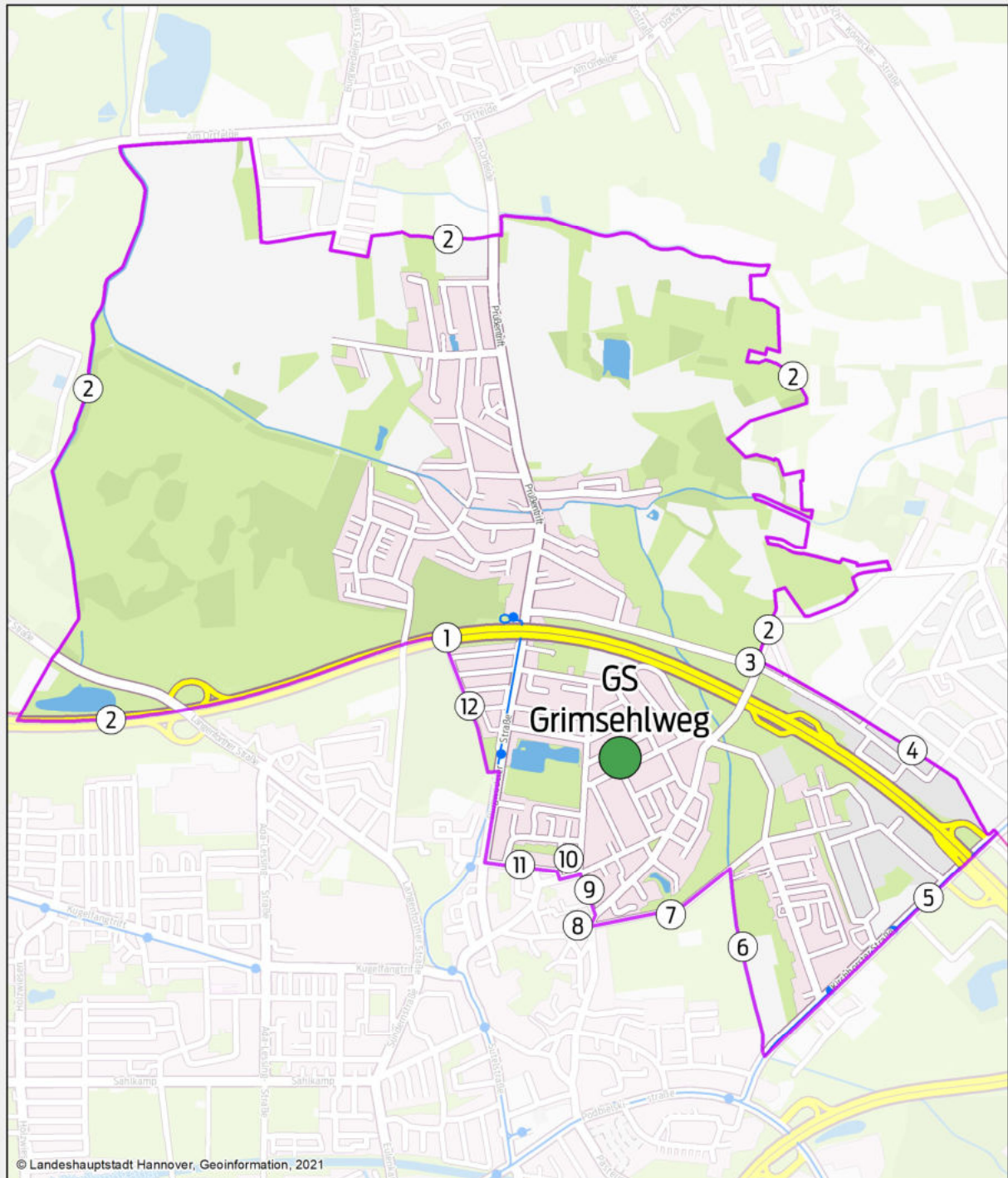
## GS Gartenheimstraße, Gartenheimstraße 2, 30659 Hannover

Beginnend Anschlussstelle Hannover-Bothfeld; im Verlauf BAB (A2) bis Unterführung Eichhörnchensteg (1); im Verlauf Ostgrenze von Baublock 224004 (Eichhörnchensteg I Feldwege I Burgwedeler Straße bis Einmündung Bischof-von-Ketteler-Straße) (2); Kurze-Kamp-Straße; Gerhart-Hauptmann-Weg zwischen Kurze-Kamp-Straße und Gartenheimstraße (3); Gartenheimstraße bis Hartenbrakenstraße (4); Hartenbrakenstraße bis Im Heidkampe; Im Heidkampe bis Laher Heide (5); Laher Heide bis Laher Graben (6); Stadtteilgrenze Bothfeld/Lahe bis Kirchhorster Straße (7); Kirchhorster Straße bis Stadtgrenze (8); im Verlauf der nördlichen, östlichen und südlichen Stadtbezirksgrenze bis Geha-Platz (9); Sutelstraße bis Südgrenze von Baublock 223028 (10); im Verlauf der Süd- und Westgrenze von Baublock 223028 bis Kugelfangtrift (11); Kugelfangtrift bis Langenforther Straße (12); Langenforther Straße bis Südgrenze von Baublock 222014 (13); im Verlauf der Südgrenzen der Baublöcke 222014 und 222017 bis General-Wever- Straße (14); im Verlauf der Stadtteilgrenze Bothfeld/Sahlkamp (General-Wever-Straße/ Langenforther Straße) (15)



## GS Grimsehlweg, Grimsehlweg 20, 30659 Hannover

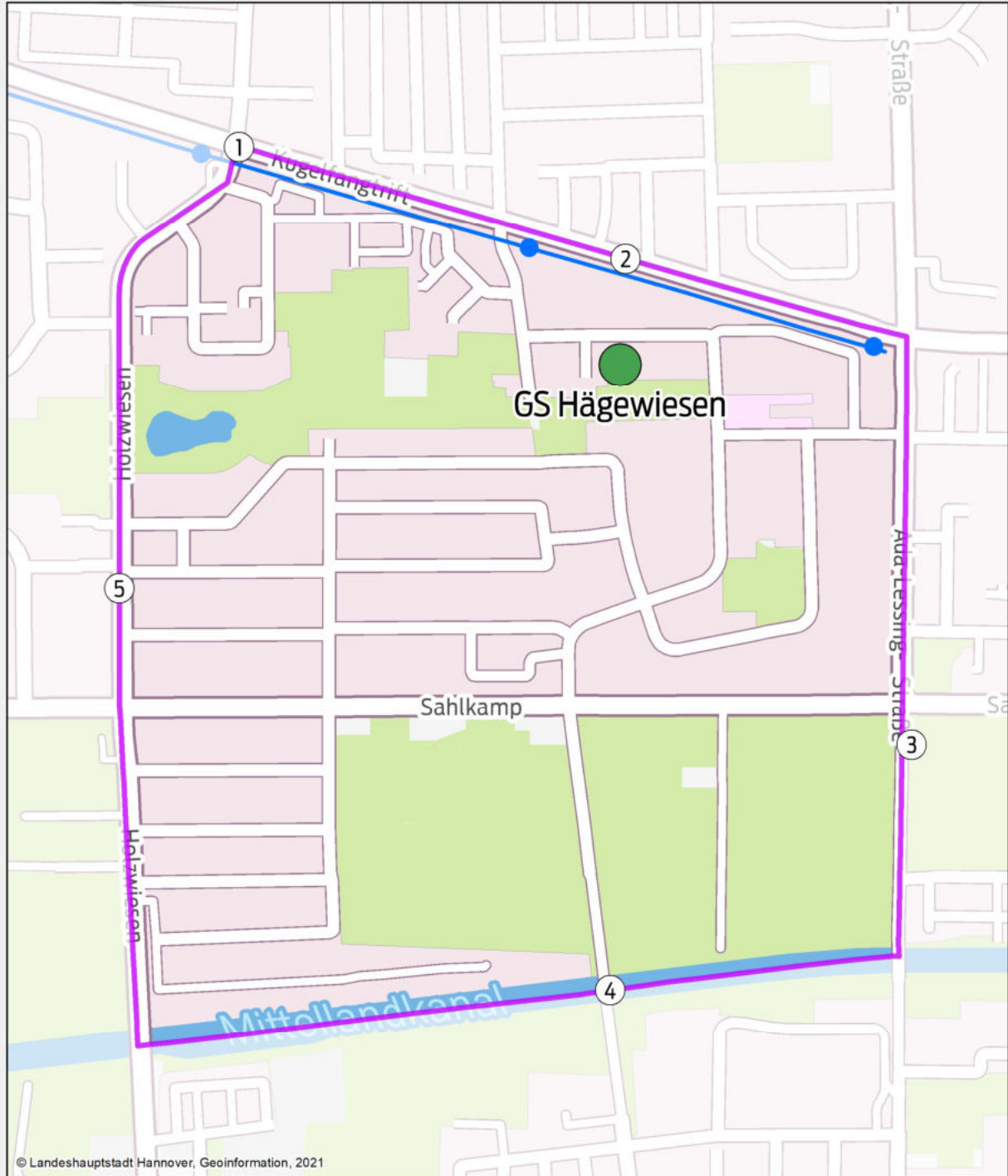
Beginnend BAB (A2)/Unterführung Eichhörnchensteg (1); im Verlauf der BAB (A2) bis Im Heidkampe (2); Im Heidkampe bis Varrelheide (3); im Verlauf der nördlichen Stadtgrenze bis Kirchhorster Straße (4); Kirchhorster Straße bis Laher Graben (5); im Verlauf der Stadtteilgrenze Lahe/Bothfeld (Laher Graben) bis Laher Heide (6); Laher Heide bis Im Heidkampe (7); Im Heidkampe bis Einmündung Hartenbrakenstraße (8); Hartenbrakenstraße bis Gartenheimstraße (9); Gartenheimstraße bis Einmündung Gerhart-Hauptmann-Weg; Gerhart-Hauptmann-Weg bis Kurze-Kamp-Straße (10); Kurze-Kamp-Straße bis Burgwedeler Straße (11); im Verlauf der Ostgrenze von Baublock 224004 (Burgwedeler Straße/Feldwege/Eichhörnchensteg) bis BAB A2 (12); sowie der Stadtteil Isernhagen-Süd





## GS Hägewiesen, Hägewiesen 111, 30657 Hannover

Beginnend Kugelfangtrift/Holzwiesen (1); Kugelfangtrift bis General-Wever-Straße (2); General-Wever-Straße bis Mittellandkanal (3); Mittellandkanal bis Holzwiesen (4); Holzwiesen bis Kugelfangtrift (5)



## GS Hoffmann-von-Fallersleben-Schule, Thorner Straße 2, 30659 Hannover

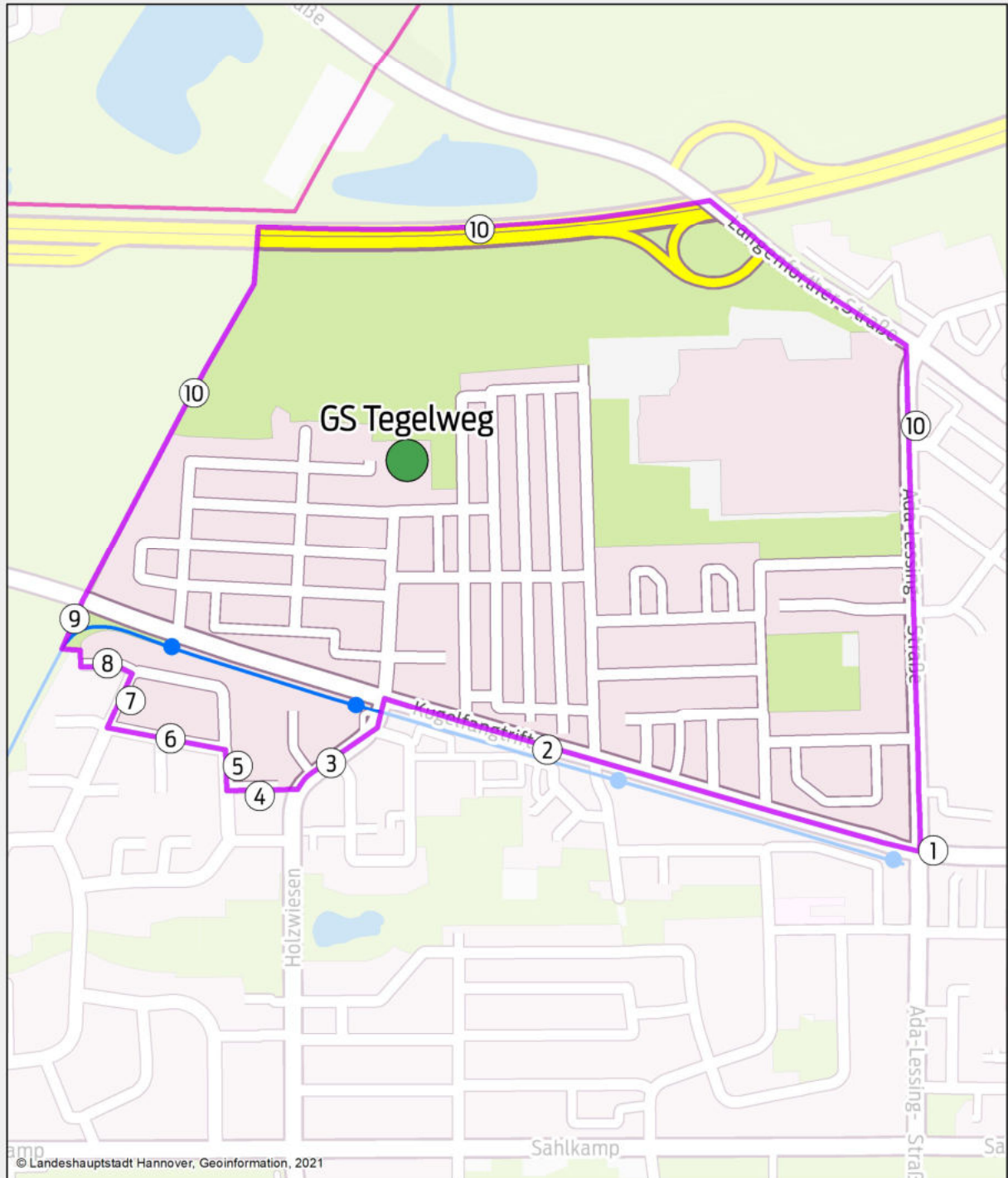
Beginnend General-Wever-Straße/Meierwiesen (1); Nordgrenze von Baublock 222018 (2); im Verlauf der Nord- und Ostgrenze von Baublock 222019 (Kasemengelände/Langenforther Straße) bis Kugelfangtrift (3); Kugelfangtrift bis Westgrenze von Baublock 223028 (4); im Verlauf der West- und Südgrenze von Baublock 223028 bis Sutelstraße (5); Sutelstraße bis Geha-Platz (6); südliche Stadtbezirksgrenze bis General-Wever-Straße (7); General-Wever-Straße (8)





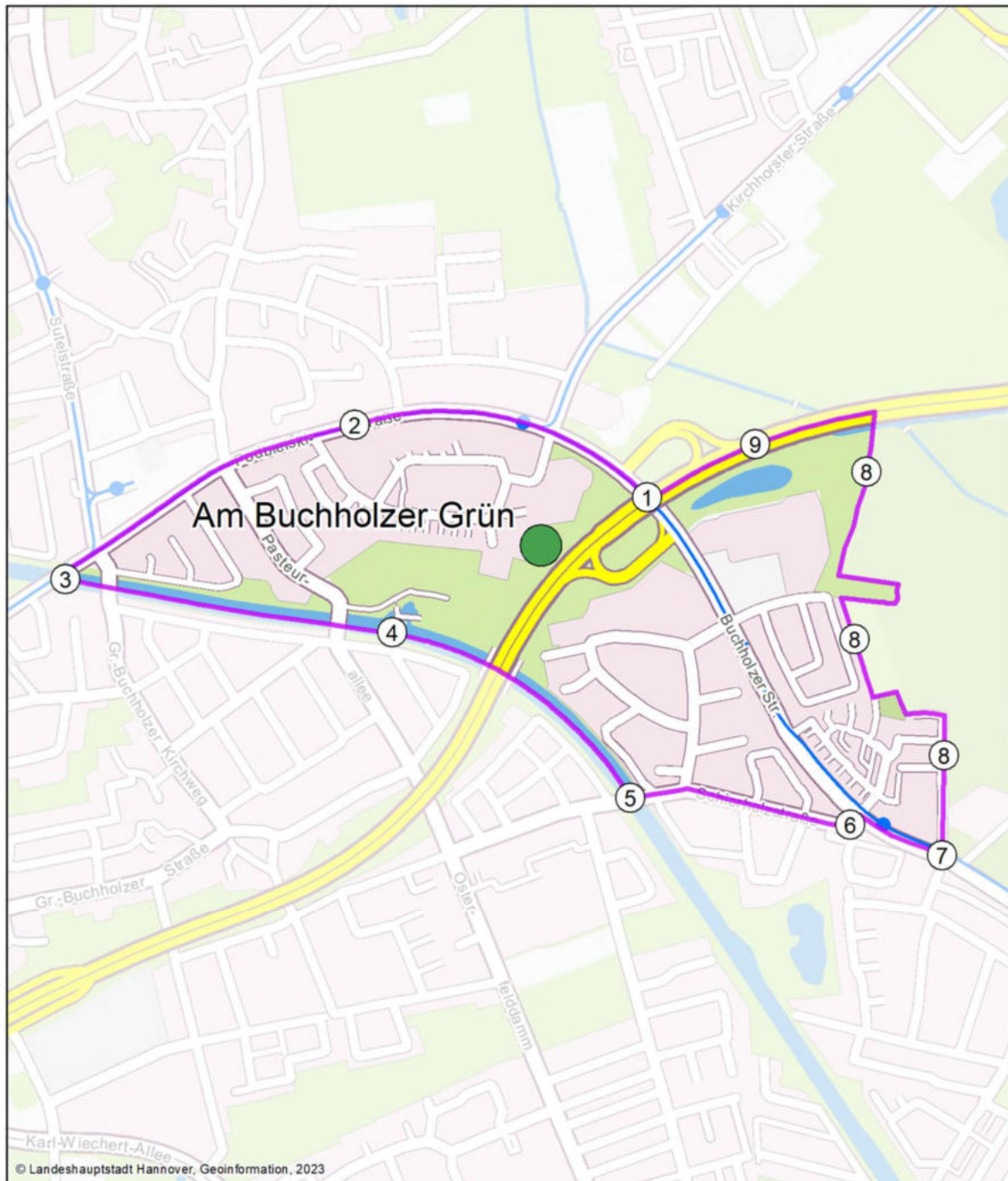
## GS Tegelweg, Tegelweg 2, 30179 Hannover

Beginnend Kugelfangtrift/General-Wever-Straße (1); Kugelfangtrift bis Holzwiesen (2); Holzwiesen bis Vogtländer Hof (3); Vogtländer Hof (4); Leipziger Straße (5); Zwickauer Straße (6); Leipziger Straße (7); Radebeuler Hof (8); im Verlauf der Westgrenze von Baublock 221001 bis Kugelfangtrift (9); nördlich dieser Linie verlaufende Stadtteilgrenze Sahlkamp (10)



## GS Am Buchholzer Grün, Paracelsusweg 10b, 30655 Hannover

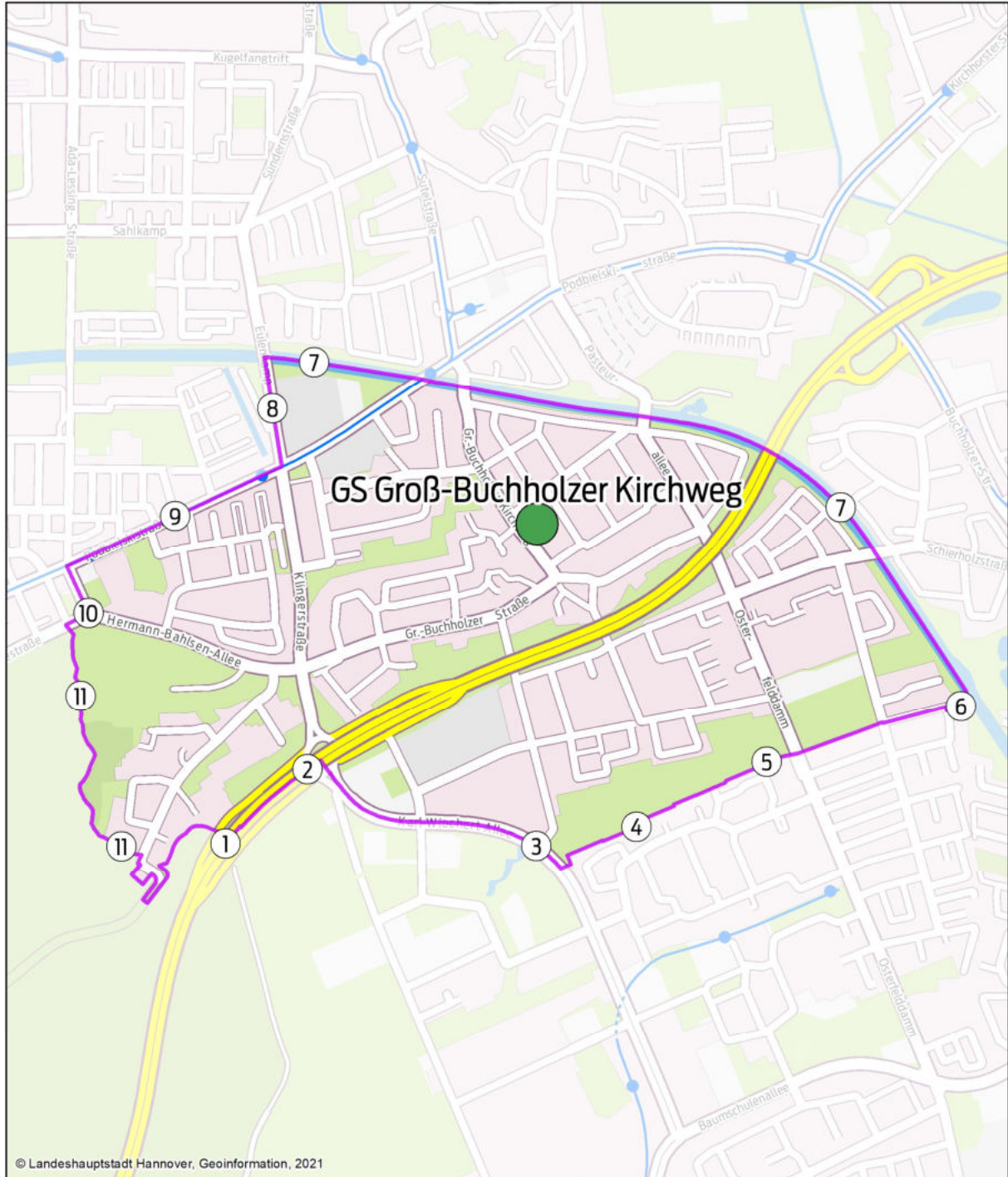
Von der Anschlussstelle Hannover-Misburg (1) die Podbielskistraße entlang (2) bis Noltemeyerbrücke (3), von dort dem Mittellandkanal in östlicher Richtung folgen (4) bis zur Schierholzstraße (5), dieser folgend bis zur nördlichen Grenze Baublock 503003 (6); dieser Grenze in südlicher Richtung folgen bis zur Straße Am Nordfeld (7) immer entlang der westlichen Grenze des Baublocks 509001 (8). Dann entlang Baublock 255013 bis Anschlussstelle Hannover-Misburg (9)





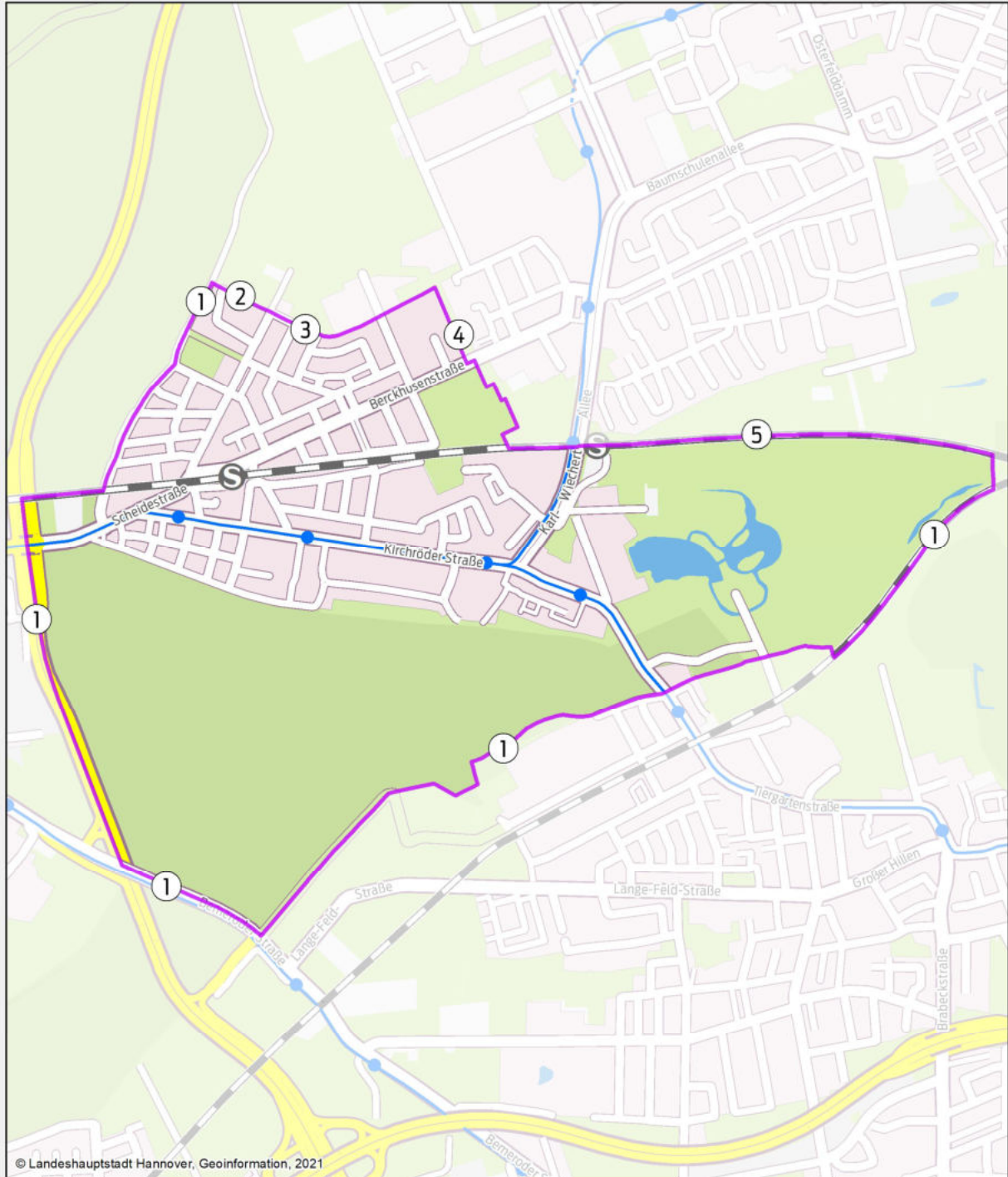
## GS Groß-Buchholzer-Kirchweg, Groß-Buchholzer Kirchweg 53, 30655 Hannover

Ausgehend vom Schnittpunkt der Einzugsgebiete GS Kestnerstraße, GS Nackenberger Straße und GS Groß-Buchholzer-Kirchweg südlich des Baublocks 252040 (1) am Messeschnellweg entlang bis Weidetorkreisel (2), der Karl-Wiechert-Allee folgend bis Roderbruchstraße (3). Von dort ausgehend an der südlichen Begrenzung der Baublöcke 254061-254063 (4) und dem Forssmannweg entlang bis Osterfelddamm (5). In östlicher Richtung entlang der südlichen Begrenzung der Baublöcke 254007 und 254016 bis zum Mittellandkanal. (6) Diesem in nordwestlicher Richtung bis zum Eulenkamp folgen. (7) Eulenkamp bis Podbielskistraße (8) Podbielskistraße bis Hermann-Bahlsen-Allee (9) Hermann-Bahlsen-Allee bis Kreuzung Walderseestraße (10) Entlang der westlichen Grenze der Baublöcke 252034, 252039 und 252040 bis zum Messeschnellweg. (11)



## Grundschule im Kleefeld, Schweriner Platz 1, 30625 Hannover

Südliche und westliche Stadtbezirksgrenze Buchholz-Kleefeld bis nördliche Grenze Baublock 261001 (1); entlang der nördlichen Grenze Baublock 261002 (2), im weiteren Verlauf entlang der Mecklenburger Straße bis nördliche Grenze Baublock 261007 (3), entlang der östlichen Grenze der Baublöcke 261007 und 261037 bis zur Bahnlinie (4); entlang der Bahnlinie ostwärts bis Stadtbezirksgrenze Buchholz-Kleefeld (5)





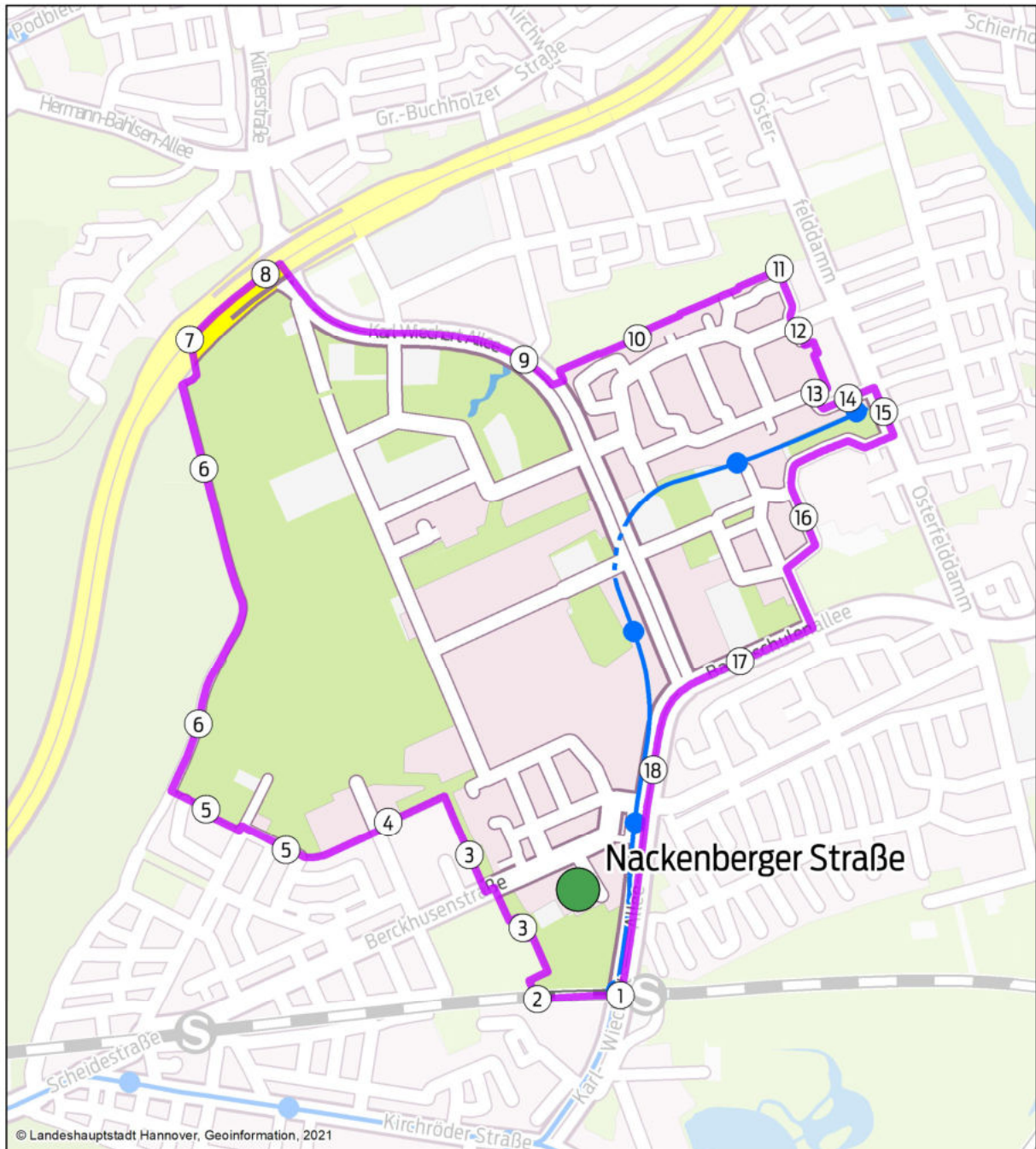
## GS Lüneburger Damm, Bevenser Weg 2, 30625 Hannover

Beginnend Karl-Wiechert-Allee Höhe S-Bahnhof Karl-Wiechert-Allee (1) entlang der Bahnstrecke (2) bis Stadtbezirksgrenze Buchholz-Kleefeld und der westlichen Begrenzung des Baublocks 506001. (3) Dieser und der nördlichen Grenze des Baublocks 506001 bis zum Mittellandkanal. (4) Mittellandkanal bis zur Hannoverschen Straße (5) Hannoversche Straße bis Am Friedenstal (6) Am Friedenstal (7) Louise-Schroeder-Straße bis zur Straße Das Mühlenfeld (8) Der Straße Das Mühlenfeld in westlicher Richtung folgen (9) westliche Grenze der Baublöcke 255017 - 255020 bis zum Mittellandkanal (10) Weiter in westlicher Richtung entlang der südlichen Begrenzung der Baublöcke 255016 und 255007 (11) bis zum Osterfelddamm (12) Forssmannweg bis westliche Grenze Baublock 254065 (13) dieser und der westlichen Grenze des Baublocks 254052 folgen (14) bis Kosselhof Kreuzung Nußriede (15) Nußriede in östlicher Richtung bis Osterfelddamm (16) Osterfelddamm bis Rote Kreuzstraße (17) Rote Kreuzstraße bis Baumschulentallee (18) Baumschulentallee bis zur der Karl-Wiechert-Allee (19) Karl-Wiechert-Allee bis Eisenbahnbrücke (20)



## GS Nackenberger Straße, Nackenberger Straße 4, 30625 Hannover

Beginnend Karl-Wiechert-Allee – Höhe Bahnbrücke (1) der Bahnstrecke westwärts folgen bis südöstliche Ecke des Baublocks 261037 (2) Im weiteren Verlauf der östlichen Grenze der Baublöcke 261037 und 261007 folgen (3) nördliche Grenze Baublock 261007 bis Lathusenstraße (4) ab Lathusenstraße südliche Grenze Baublock 253003 westlich folgend entlang der Mecklenburger Straße bis südwestliche Ecke Baublock 253003 (5) Stadtbezirksgrenze Buchholz-Kleefeld in nördlicher Richtung folgen (östliche Grenze Baublock 089004) (6) bis Messeschnellweg (7) Messeschnellweg ostwärts bis Weidetorkreisel (8) der Karl-Wiechert-Allee folgend bis Roderbruchstraße (9) Von dort ausgehend an der südlichen Begrenzung der Baublöcke 254061-254063 (10) bis Nordost-Ecke Baublock 254064 (11) östliche Grenze der Baublöcke 254064 und 254051 (12) bis Kosselhof Kreuzung Nußriede (13) Nußriede in östlicher Richtung bis Osterfelddamm (14) Osterfelddamm bis Rotekreuzstr. (15) Rotekreuzstraße bis Baumschulentallee (16) Baumschulentallee bis zu der Karl-Wiechert-Allee (17) Karl-Wiechert-Allee bis Eisenbahnbrücke (18)





## **Übergangsregelung für die Grundschule Nackenberger Straße (AT)**

Die Grundschule Nackenberger Straße beginnt ihren Schulbetrieb aufbauend zum Schuljahr 2022/2023 mit der Aufnahme des ersten Jahrgangs.

Für Schüler\*innen mit Wohnsitz im Schulbezirk der Grundschule Nackenberger Straße (AT), die einen Schuljahrgang besuchen müssen, die diese Schule noch nicht vorhält, gelten in der Übergangszeit folgende Schulbezirksfestlegungen:

Schuljahr 2022/2023 (Schuljahrgänge 2 bis 4)

Schuljahr 2023/2024 (Schuljahrgänge 3 und 4)

Schuljahr 2024/2025 (Schuljahrgang 4)

**Ab dem Schuljahr 2025/2026 werden die Schüler\*innen aller Jahrgangsstufen aus dem Schulbezirk der Grundschule Nackenberger Straße (AT) an diesem Standort beschult.**

**Analog zur 5. Schulbezirkssatzung wird die Beschulung der genannten Jahrgänge für die folgende Beschreibung weiterhin in der Grundschule Lüneburger Damm erfolgen (s. Karte Seite | 28):**

Beginnend westliche Seite Baublock 254043 (1) Nördliche Grenze der Baublöcke 254043, 254044 und 254064 (2) bis Nordost-Ecke Baublock 254064 (3) östliche Grenze der Baublöcke 254064 und 254051 (4) bis Kosselhof Kreuzung Nußriede (5) Nußriede in östlicher Richtung bis Osterfelddamm (6) Osterfelddamm (7) Rotekreuzstraße bis Kreuzung Heisenbergstraße (8) Kreuzung Rotekreuzstraße/ Heisenbergstraße (9) westliche Grenze Baublock 254069 und 254068 über Heisenbergstraße (10) Nordwest-Ecke Baublock 254068 (11) von dort westwärts der Nußriede folgen (12) bis Kreuzung Nobelring/Nußriede (13) Nobelring bis Einmündung Domagkweg an der Südost-Ecke-Baublock 254047 (14) Domagkweg westwärts folgen entlang der südwestlichen Grenze Baublock 253047 (15) ab westlichen Schnittpunkt von Baublock 254043 und 254047 westwärts zu Punkt 1 (16)

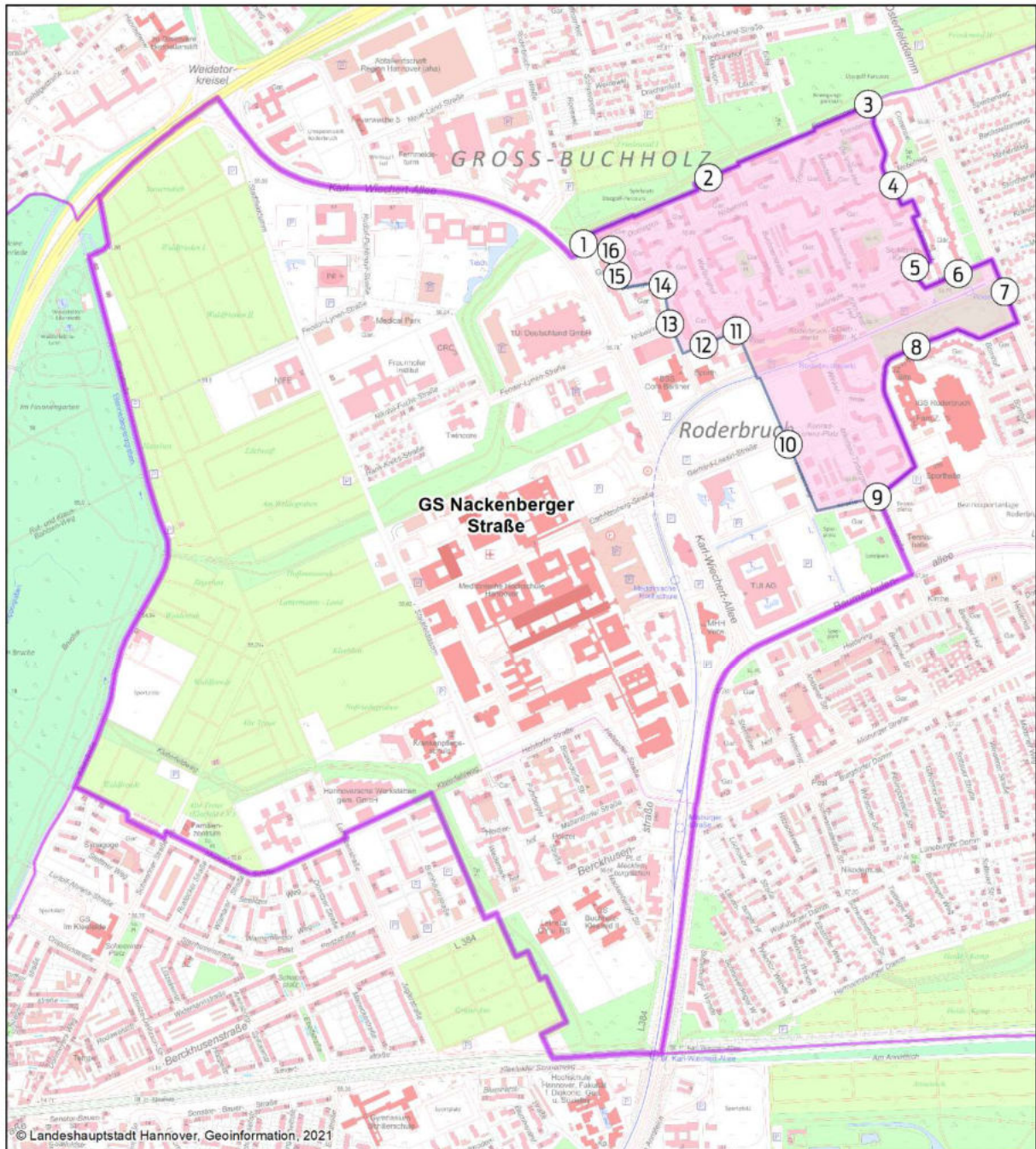
**Analog zur 5. Schulbezirkssatzung wird die Beschulung der genannten Jahrgänge für die folgende Beschreibung in der Grundschule Buchholz-Kleefeld II (AT) am Standort Paracelsusweg erfolgen (s. Karte Seite | 29):**

Beginnend Kreuzung Stadtfelddamm/Karl-Wiechert-Allee (1) der Karl-Wiechert-Allee folgend (nördliche Grenze Baublock 253016) bis Nordwest-Ecke Baublock 254046 (2) nördliche Grenze Baublock 253046 über Domagkweg (3) bis Kreuzung Nobelring/Nußriede (4) Nußriede bis Nordost-Ecke Baublock 54054 (5) östliche Grenze Baublock 254054 über Heisenbergstraße und Rotekreuzstraße bis Baumschulentallee (6) Baumschulentallee bis zu der Karl-Wiechert-Allee (7) Karl-Wiechert-Allee bis Eisenbahnbrücke (8) Eisenbahnstrecke (9) der Bahnstrecke westwärts folgen bis Südwest-Ecke Baublock 261040 (10) im weiteren Verlauf der westlichen Grenze der Baublöcke 261040, 261008 und 261009 folgen (11) Klattefeldweg von Nordwest-Ecke Baublock 261008 bis Lathusenstraße (12) ab Lathusenstraße entlang der südlichen Grenze Baublock 253003 über der Mecklenburger Straße (13) bis südliche Ecke Baublock 253003 (14) Stadtbezirksgrenze Buchholz-Kleefeld in nördlicher Richtung entlang der Kleestraße Weidetorkreisel bis Kreuzung Stadtfelddamm/Karl-Wiechert-Allee (18)

## GS Nackenberger Straße Übergangsregelung

### Beschulung in der GS Lüneburger Damm

Beginnend westliche Seite Baublock 254043 (1) Nördliche Grenze der Baublöcke 254043, 254044 und 254064 (2) bis Nordost-Ecke Baublock 254064 (3) östliche Grenze der Baublöcke 254064 und 254051 (4) bis Kosselhof Kreuzung Nußriede (5) Nußriede in östlicher Richtung bis Osterfelddamm (6) Osterfelddamm (7) Rotekreuzstraße bis Kreuzung Heisenbergstraße (8) Kreuzung Rotekreuzstraße/ Heisenbergstraße (9) westliche Grenze Baublock 254069 und 254068 über Heisenbergstraße (10) Nordwest-Ecke Baublock 254068 (11) von dort westwärts der Straße Nußriede folgen (12) bis Kreuzung Nobelring/Nußriede (13) Nobelring bis Einmündung Domagkweg an der Südost-Ecke Baublock 254047 (14) Domagkweg westwärts folgen entlang der südwestlichen Grenze Baublock 253047 (15) ab westlichen Schnittpunkt von Baublock 254043 und 254047 westwärts zu Punkt1 (16)

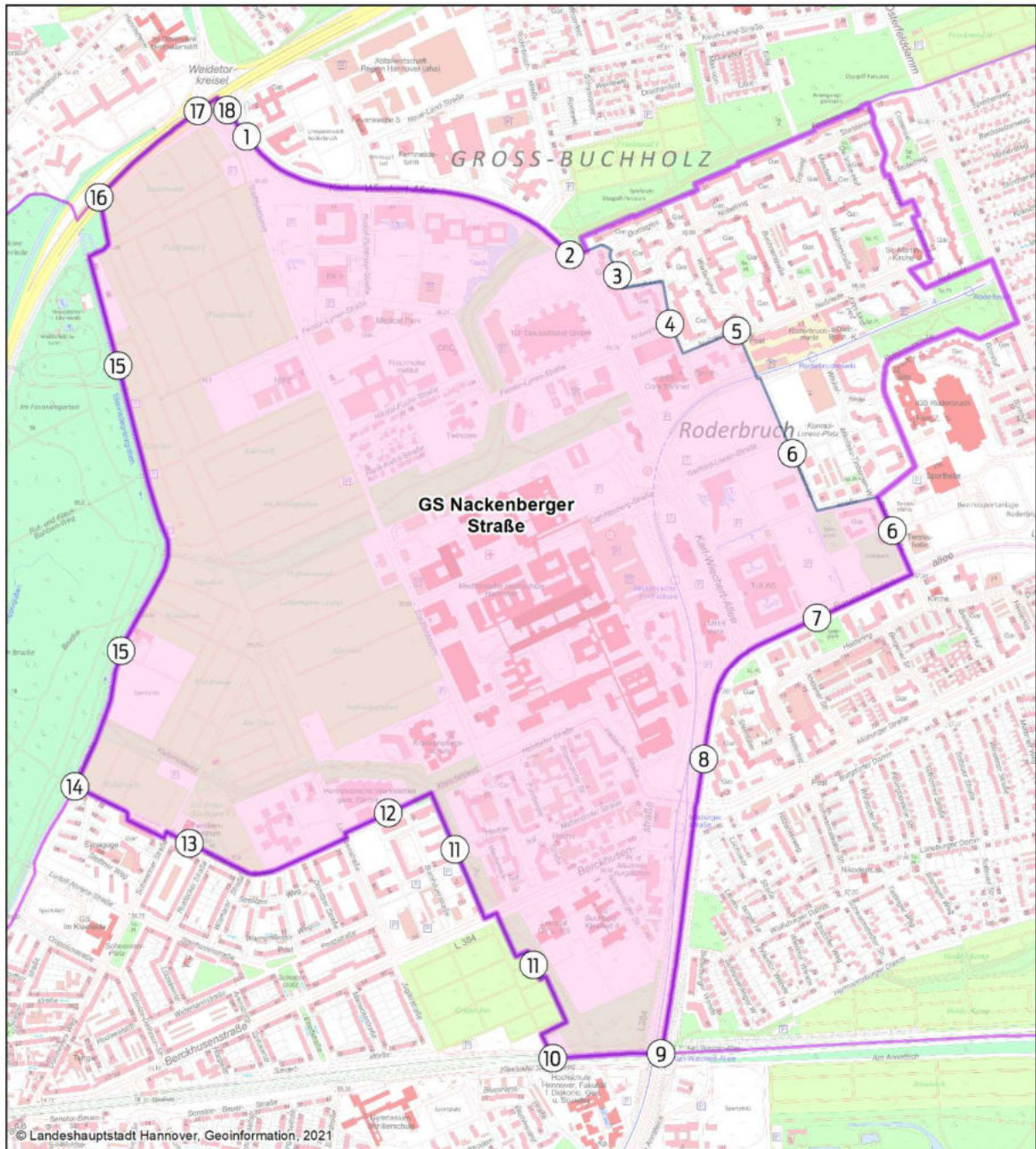




## GS Nackenberger Straße Übergangsregelung

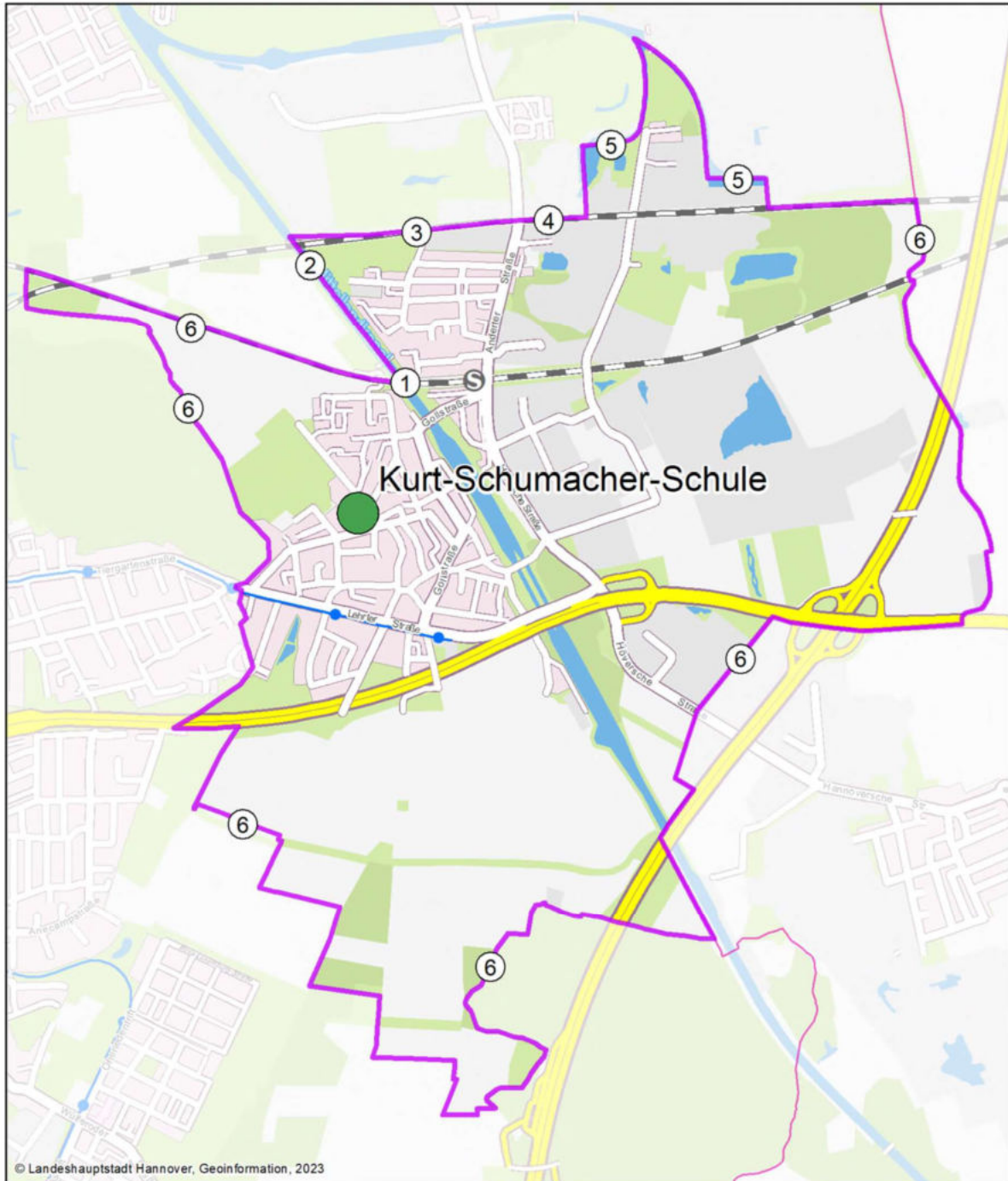
### Beschulung in der GS Buchholz-Kleefeld II (AT)

Beginnend Kreuzung Stadtfeldweg/Karl-Wiechert-Allee (1) der Karl-Wiechert-Allee folgend (nördliche Grenze BB 253016) bis Nordwest-Ecke Baublock 254046 (2) nördliche Grenze BB 253046 über Domagkweg (3) bis Kreuzung Nobelring/Nußriede (4) Nußriede bis Nordost-Ecke Baublock 54054 (5) östliche Grenze Baublock 254054 über Heisenbergstraße und Rotekreuzstraße bis Baumschulentalallee (6) Baumschulentalallee bis zu der Karl-Wiechert-Allee (7) Karl-Wiechert-Allee bis Eisenbahnbrücke (8) Eisenbahnstrecke (9) der Bahnstrecke westwärts folgen bis Südwest-Ecke Baublock 261040 (10) Im weiteren Verlauf der westlichen Grenze der Baublöcke 261040, 261008 und 261009 folgen (11) Klattefeldweg von Nordwest-Ecke Baublock 261008 bis Lathusenstr. (12) ab Lathusenstraße entlang der südlichen Grenze Baublock 253003 über der Mecklenburger Straße (13) bis südwestliche Ecke Baublock 253003 (14) Stadtbezirksgrenze Buchholz-Kleefeld in nördlicher Richtung entlang der Kleestraße folgen (15) bis Messeschnellweg (16) Messeschnellweg ostwärts bis Weidetorkreisel (17) Weidetorkreisel bis Kreuzung Stadtfeldweg/Karl-Wiechert-Allee (18)



# GS Kurt-Schumacher-Schule, Eisteichweg 7, 30559 Hannover

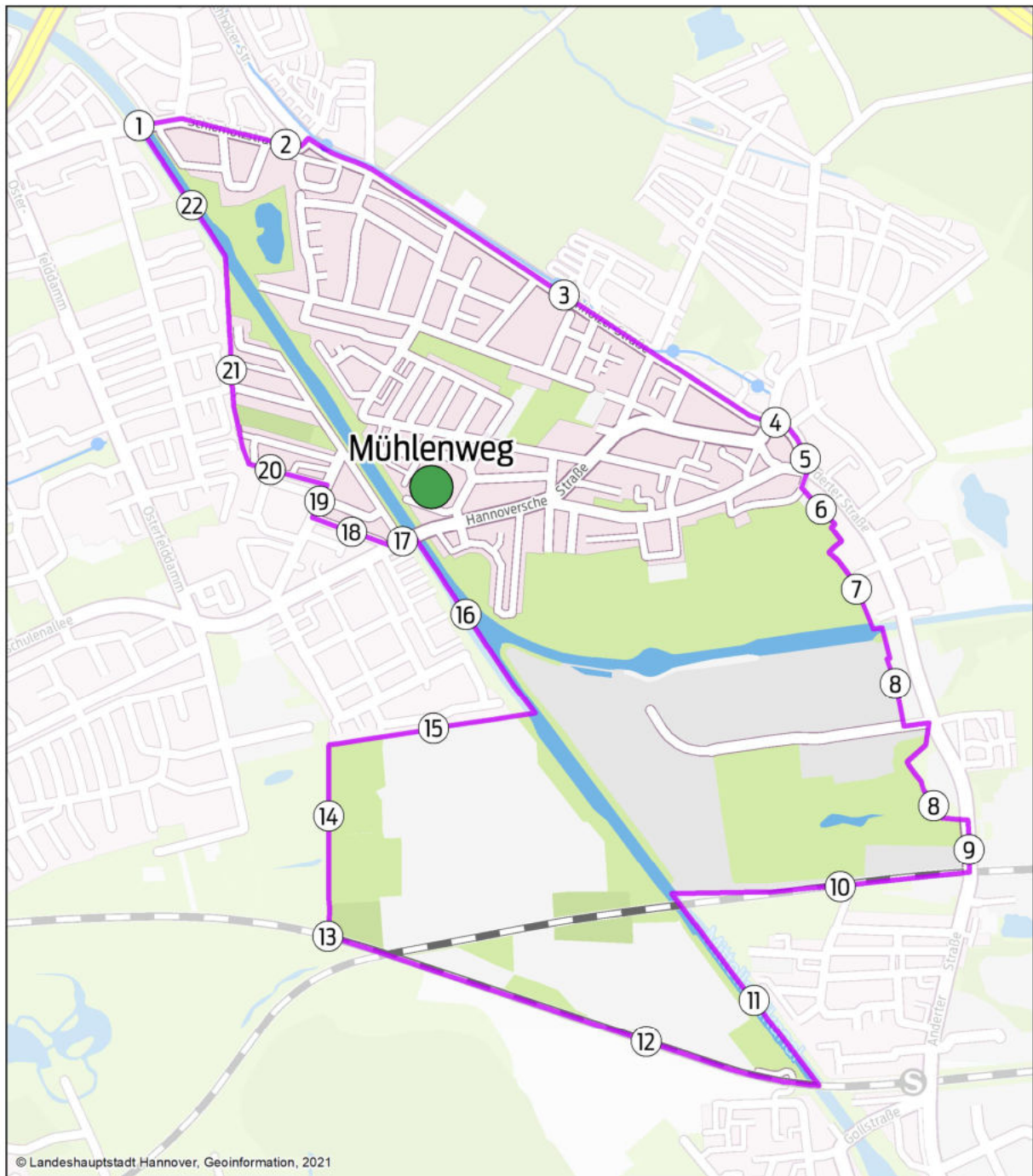
Beginnend Stadtteilgrenze Misburg-Nord/Anderten (südliche Bahnlinie)/Mittellandkanal (1); Mittellandkanal bis nördliche Brücke der Güterbahn (2); südliche Grenze von Baublock 511001 (3); südliche Grenze von Baublock 512001 (4); westliche und östliche Grenze von Baublock 513001 (5); südliche Stadtteilgrenze Misburg-Süd sowie der Stadtteil Anderten (6)





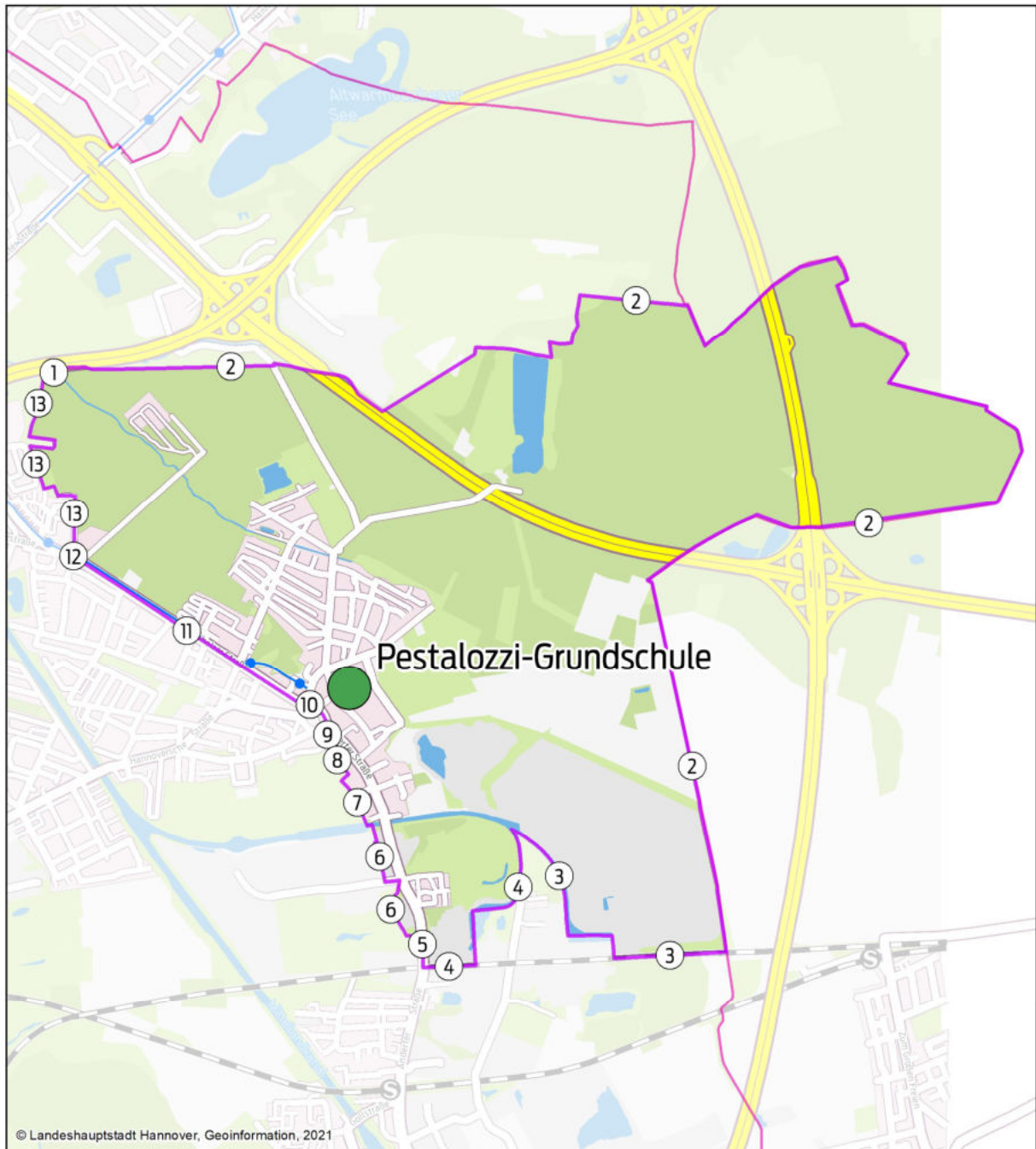
## GS Mühlenweg, Mühlenweg 2, 30629 Hannover

Beginnend von der Schierholzstraße Höhe Mittellandkanal (1) diese in östliche Richtung bis zur Buchholzer Straße folgen (2) Buchholzer Straße bis Meyers Garten (3) über Meyers Garten (4) die Anderter Straße bis Einmündung Thöner Straße (5) nordwestliche Grenze von Baublock 504006 (6) westliche Grenze von Baublock 504007 bis Stichkanal Misburg (7) vom Stichkanal entlang der westlichen Grenze der Baublöcke 501003 und 501002 bis Anderter Straße (8) Anderter Straße bis Eisenbahnstrecke (9) südliche Grenze von Baublock 511001 (Bahnlinie) bis Mittellandkanal (10) Mittellandkanal zwischen den Bahnlinien (11) Bahnstrecke in westliche Richtung folgen (12) bis südwestliche Ecke des Baublocks 506001 (13) westliche Grenze Baublock 506001 (14) entlang der südlichen Grenze der Baublöcke 505001, 505002, 505003 bis zum Mittellandkanal (15) Mittellandkanal bis Hannoversche Straße (16) Hannoversche Straße bis Am Friedenstal (17) Am Friedenstal (18) Louise-Schroeder-Straße bis zur Straße Das Mühlenfeld (19) Der Straße Das Mühlenfeld in westlicher Richtung folgend (20) westliche Grenze der Baublöcke 255017 - 255020 bis zum Mittellandkanal (21) Mittellandkanal bis Schierholzstraße (22)



## GS Pestalozzi-Grundschule, Hinter der Alten Burg 1, 30629 Hannover

Beginnend am Messeschnellweg Nordwest-Ecke Baublock 509001 (1) Im Verlauf der nördlichen und östlichen Stadtbezirksgrenze bis Güterbahnlinie Hannover-Lehrte (2) südliche Grenze von Baublock 513002 bis zum nordöstlichen Hafenbecken (3) östliche (Verlauf Hafenkanal) und südliche (Bahnlinie) Grenze von Baublock 512003 bis Anderter Straße (4) Anderter Straße bis südöstliche Ecke Baublock 511002 (5) entlang der westlichen Grenze der Baublöcke 501002 und 501003 bis Stichkanal Misburg (6) westliche Grenze von Baublock 504007 ab Stichkanal Misburg (7) nordwestliche Grenze von Baublock 504006 bis Thönser Str. (8) Thönser Straße bis Anderter Straße (9) Anderter Straße bis Meyers Garten (10) Buchholzer Straße von Meyers Garten bis Straße Am Nordfeld (11) ab Einmündung Straße Am Nordfeld (12) entlang der westlichen Grenze des Baublocks 509001 bis zu deren Nordwest-Ecke (13)



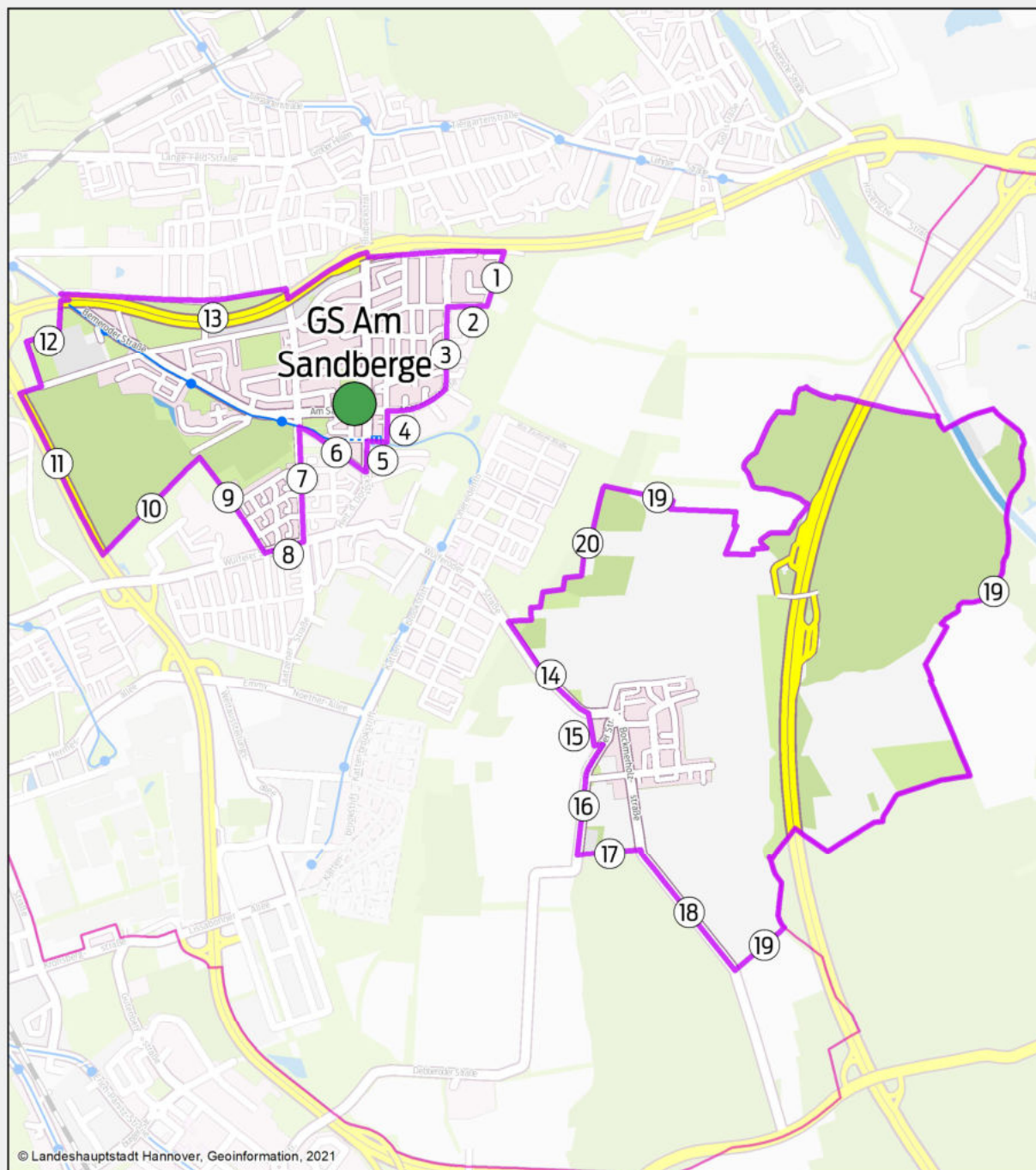


## GS Am Sandberge, Am Sanderge 3, 30539 Hannover

Die südliche Grenze des Schulbezirks wird durch folgende Straßenzüge definiert:

In der Bebie (1), Angerstraße (2), Anecampstraße (3), Berkelmannstraße (4), südliche Grenze Baublocknr. 471027 bis Brabeckstr. (5), Alte Bemeroder Straße (6), Emslandstraße (7), Wülfeleer Straße (8), westliche Grenze Baublocknr. 471029 bis Dreibirkenweg (9), südliche Grenze Baublocknr. 301027 (10), B6 (11), nordwestliche Grenze Baublocknr. 301027 , östliche Grenze Baublocknr. 477005 bis Südschnellweg (12). Im weiteren Verlauf Südschnellweg (B6/B3) bis In der Bebie (13).

Der Stadtteil Wülferode gehört künftig weiterhin zum Schulbezirk der GS Am Sandberge. Im Einzelnen ist der Bereich durch folgende Straßen begrenzt: Wülferoder Str. (14), Heinrich-Warnecke-Weg (15), Debberoder Str. (16), südliche Grenze Baublocknr. 531013, bis Landesstr. 388 (17), südliche Grenze Baublocknr. 531018 (18), im weiteren Verlauf der Stadtbezirksgrenze Kirchrode-Bemerode-Wülferode bis nördliche Grenze Baublocknr. 531001 (19), Gimseweg, entlang der Baublockgrenzen bis Wülferoder Straße (20).



## Grundschule an der Feldbuschwende, Oheriedentrift 11, 30539 Hannover

Der Schulbezirk wird westlich durch folgende Straßen begrenzt:

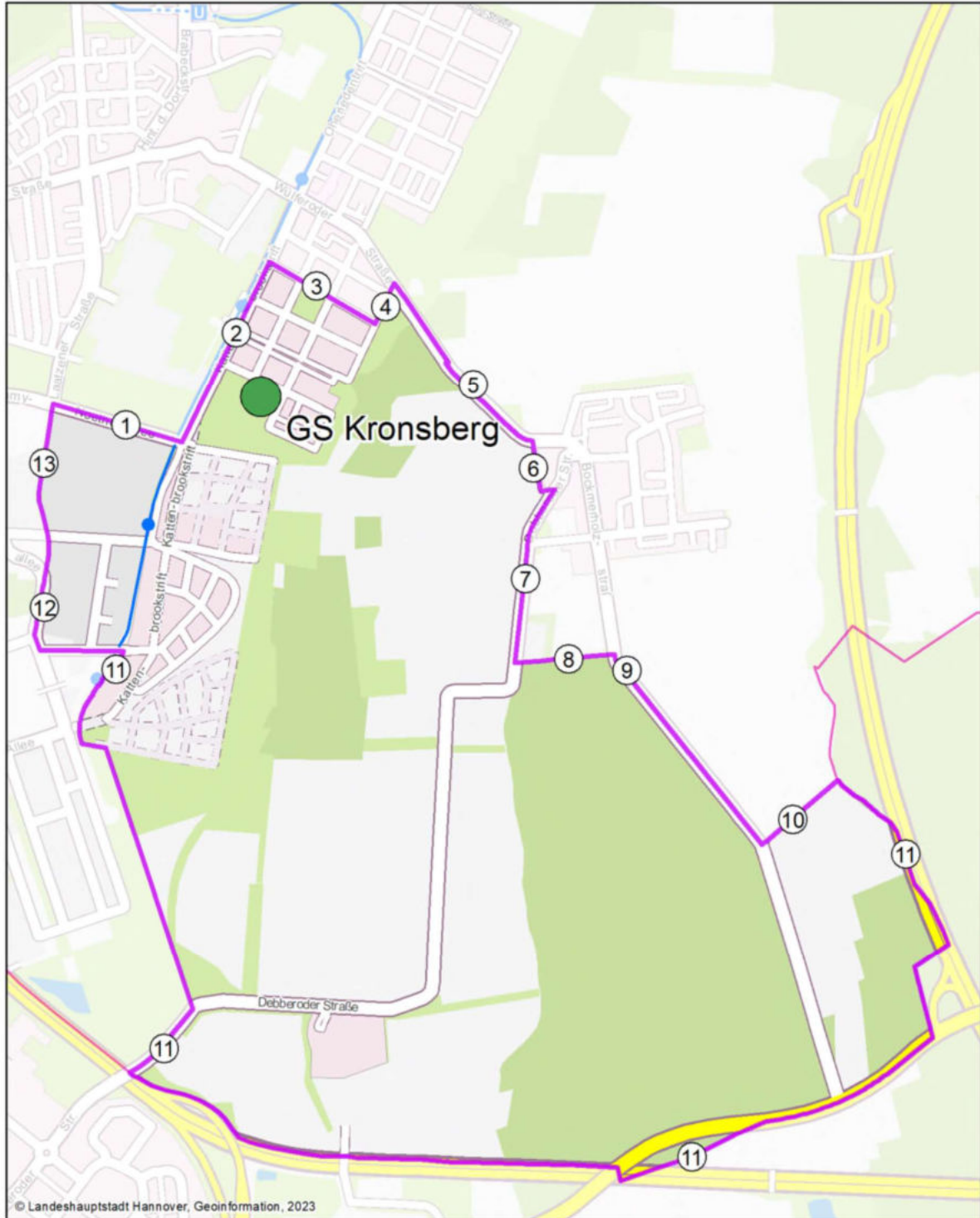
Anecampstraße (1), Berkelmannstraße (2), südliche Grenze Baublocknr. 471027 bis Brabeckstraße (3), Alte Bemeroder Straße (4), Emslandstraße (5), Wülfeler Straße (6), Schwarze Worth (7), westliche und südliche Grenze Baublocknr. 471037 (8), Laatzenener Straße (9), Emmy-Noether-Allee (10), Kattenbrookstrift (11), Jacobskamp (12), Honerkamp (13), entlang der Baublockgrenzen 474003 (14), 475024 bis Stadtbezirksgrenze Kirchrode-Bemerode-Wülferode (15), im weiteren Verlauf bis Südschnellweg (16), In der Bebie (17), Angerstraße (18)





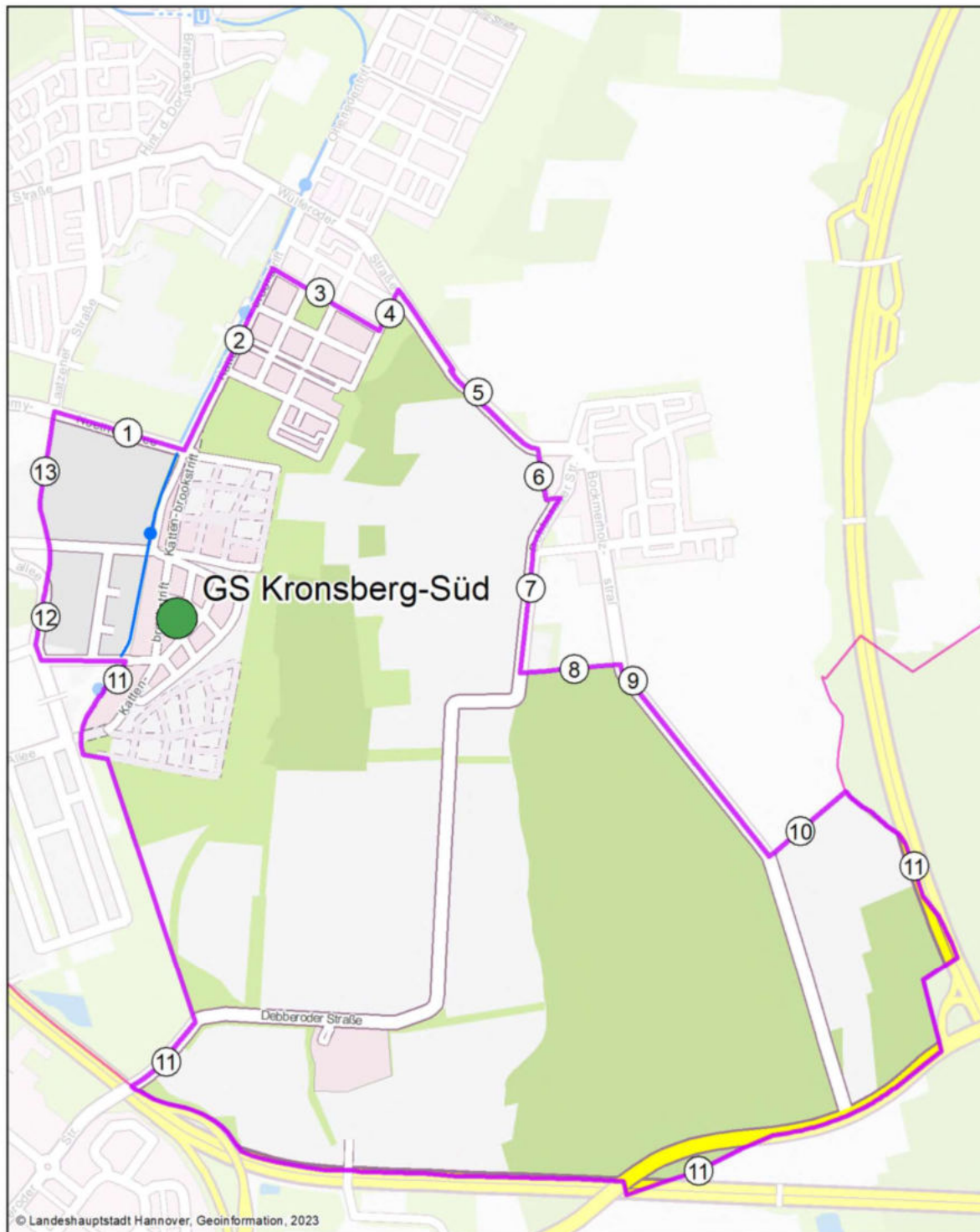
## GS Kronsberg, Ortskamp 8, 30539 Hannover

Der Schulbezirk wird nördlich durch folgende Straßen begrenzt: Emmy-Noether-Allee (1), Kattenbrookstrift (2), Jakobskamp (3), Honerkamp (4), Wulfeler Straße (5), Heinrich-Warnecke-Weg (6), Debberoder Straße (7), südliche Grenze Baublocknr. 531013 (8), bis Landesstraße 388 (9), südliche Grenze Baublocknr. 531018 (10), im weiteren Verlauf der Stadtbezirksgrenze Kirchrode-Bemerode-Wülferode bis Mailänder Straße (11), Weltausstellungsallee (12), Cousteaustraße (13).



## GS Kronsberg-Süd (Arbeitstitel), Käthe-Paulus-Platz 1, 30539 Hannover

Der Schulbezirk wird nördlich durch folgende Straßen begrenzt: Emmy-Noether-Allee (1), Kattenbrookstrift (2), Jakobskamp (3), Honerkamp (4), Wülfer Straße (5), Heinrich-Warnecke-Weg (6), Debberoder Straße (7), südliche Grenze Baublocknr. 531013 (8), bis Landesstraße 388 (9), südliche Grenze Baublocknr. 531018 (10), im weiteren Verlauf der Stadtbezirksgrenze Kirchrode-Bemerode-Wülferode bis Mailänder Straße (11), Weltausstellungsallee (12), Cousteaustraße (13).



Die GS Kronsberg Süd (AT) und die GS Kronsberg haben einen gemeinsamen Schulbezirk.

Die Grundschule Kronsberg Süd (Arbeitstitel) beginnt ihren Schulbetrieb zum Schuljahr 2024/25 mit den Jahrgängen 1 bis 4.



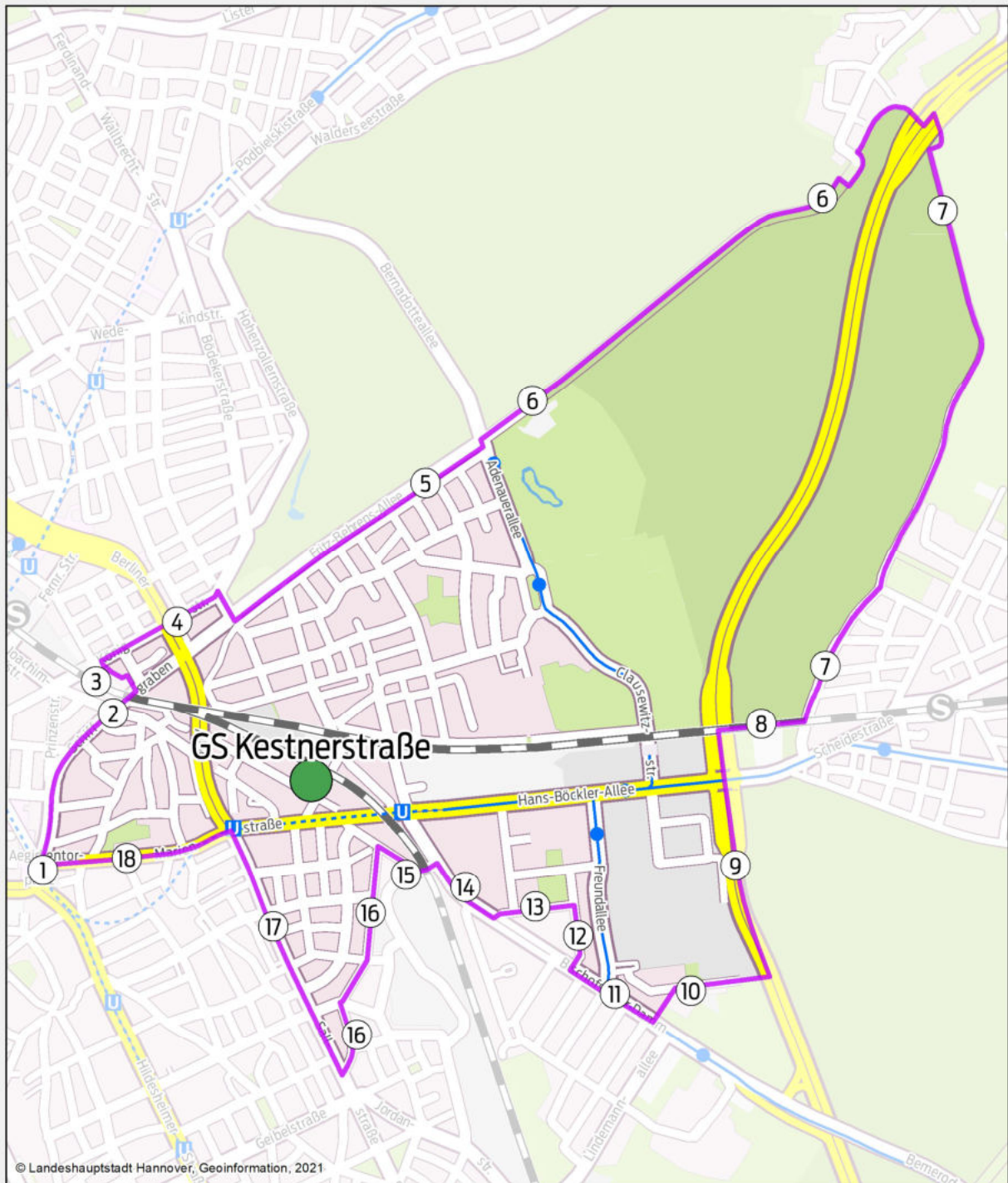
## GS Wasserkampstraße, Wasserkampstraße 1, 30559 Hannover

Der Grundschuleinzugsbereich wird südlich durch den Südschnellweg (B6/B3) (1) begrenzt bis Bemeroder Straße (2). Weiter entlang der Baublockgrenze 477005 (3) und 477003 (4). Im weiteren Verlauf entlang der Stadtbezirksgrenze Kirchrode-Bemerode-Wülferode in östlicher Richtung bis Südschnellweg (B6/B3). (5)



## GS Kestnerstraße, Kestnerstraße 38/39, 30159 Hannover

Beginnend Aegidientorplatz (1); Schiffgraben bis Ostseite Bahnlinie (2); Ostseite Bahnlinie bis Königstraße (3); Königstraße (4); Fritz-Behrens-Allee (5); Waldchaussee (Verbindung Zoo – Steuermühlweg) bis nördliche Stadtbezirksgrenze „Mitte“ (6) bis Bahnlinie (7); Bahnlinie bis Messeschnellweg (8); Messeschnellweg bis nördliche Grenze von Baublock 071026 (9); nördliche Grenze Baublock 071026 (10); Bischofsholer Damm in nördlicher Richtung bis Haeckelstraße (11); Haeckelstraße bis Heiligengeiststraße (12); Heiligengeiststraße (13); Bischofsholer Damm bis Am Südbahnhof (14); Am Südbahnhof bis Große Düwelstraße (15); im Verlauf Große Düwelstraße, Heidornstraße bis Sallstraße (16); Sallstraße bis Marienstraße (17); Marienstraße bis Aegidientorplatz (18)





## GS Otfried-Preußler-Schule, Birkenstraße 12, 30171 Hannover

Beginnend Kurt-Schwitters-Platz (1); nördliche Stadtbezirksgrenze Südstadt-Bult bis Sallstraße (2); Sallstraße bis Geibelstraße (3); Geibelstraße bis An der Questenhorst (4); An der Questenhorst (5); Stüvestraße (6); Stephansplatz (7); Schlägerstraße bis Krausenstraße (8); Krausenstraße bis Hildesheimer Straße (9); Hildesheimer Straße bis Altenbekener Damm (13/10); Altenbekener Damm bis Rudolf-von-Bennigsen-Ufer (11); Rudolf-von-Bennigsen-Ufer bis Kurt-Schwitters-Platz (12)

Gemeinsamer Schulbezirk mit der Südstadtschule: (A)

Beginnend Krausenstraße zwischen Hildesheimer Straße und Schlägerstraße (9); Schlägerstraße bis Stephansplatz (8); Stephansplatz (7); Geibelstraße bis Hildesheimer Straße (14); Hildesheimer Straße bis Krausenstraße (13)





## Südstadtschule, Böhmerstraße 10, 30173 Hannover (Schule mit besonderem pädagogischen Profil / Primarbereich)

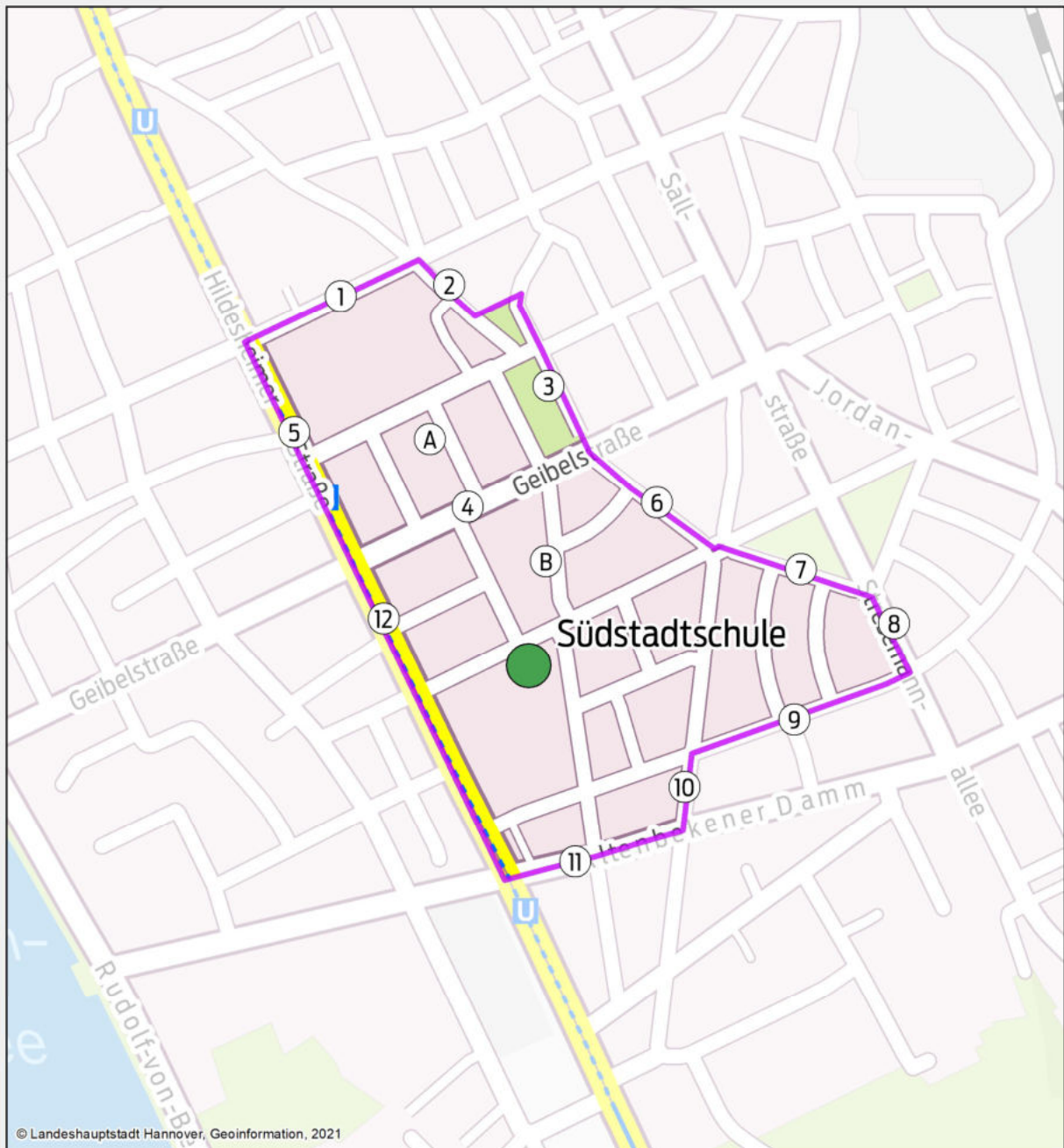
a) Gemeinsamer Schulbezirk mit der GS Otfried-Preußler-Schule: (A)

Beginnend Krausenstraße zwischen Hildesheimer Straße und Schlägerstraße (1);  
Schlägerstraße bis Stephansplatz (2); Stephansplatz (3); Geibelstraße bis Hildesheimer Straße (4);  
Hildesheimer Straße bis Krausenstraße (5)

b) Gemeinsamer Schulbezirk mit der GS Tiefenriede: (B)

Beginnend Geibelstraße zwischen Hildesheimer Straße und Stüvestraße (4); Stüvestraße (6); Bertha-von Suttner-Platz bis  
Stresemannallee (7); Stresemannallee bis Heinrich-Heine-Straße (8); Heinrich-Heine-Straße bis An der Tiefenriede (9);  
An der Tiefenriede bis Altenbekener Damm (10); Altenbekener Damm bis Hildesheimer Straße (11);  
Hildesheimer Straße bis Geibelstraße (12)

c) Das übrige Stadtgebiet Hannover



## GS Tiefenriede, Stresemannallee 24, 30173 Hannover

a.) Beginnend Altenbekener Damm zwischen Maschsee und An der Tiefenriede (1); in nördlicher Richtung An der Tiefenriede bis Heinrich-Heine-Straße (2); Heinrich-Heine-Straße bis Stresemannallee (3); Stresemannallee in nördlicher Richtung bis Bertha-von-Suttner-Platz (4); Bertha-von-Suttner-Platz bis An der Questenhorst (5); An der Questenhorst (6); Geibelstraße bis Sallstraße; Sallstraße bis Heidornstraße (7); Heidornstraße (8); Große Düwelstraße (9); Am Südbahnhof bis Bischofsholer Damm (10); Bischofsholer Damm bis Heiligengeiststraße (11); Heiligengeiststraße (12); Haeckelstraße bis Bischofsholer Damm (13); Bischofsholer Damm bis nördliche Grenze von Baublock 071026 (14); nördliche und östliche Grenze von Baublock 071026 (15); im Verlauf der nördlichen Stadtbezirksgrenze Döhren-Wülfel bis Rudolf-von-Bennigsen-Ufer (16); im Verlauf der östlichen Stadtbezirksgrenze Südstadt-Bult bis Kurt-Schwitters-Platz (17); Rudolf-von-Bennigsen-Ufer bis Altenbekener Damm (18)

b.) Gemeinsamer Schulbezirk mit der Südstadtschule: siehe dort unter b) (B)

c.) Gemeinsamer Schulbezirk mit der GS Heinrich-Wilhelm-Olbers-Grundschule (C): Beginnend Döhrener-Turm im Verlauf der nördlichen Stadtbezirksgrenze Döhren-Wülfel bis Bischofsholer Damm (16); Berneroder Straße bis zur Güterumgehungsbahn (19); im Verlauf der Bahnlinie bis zur Kreuzung Hildesheimer Straße (20); Hildesheimer Straße bis Döhrener Turm (21)





GS Beuthener Straße, Beuthener Straße 23, 30519 Hannover

Beginnend Garkenburgstraße/Grävemeyerstraße (1); Grävemeyerstraße (2); Peiner Straße bis Vor der Seelhorst (3); Vor der Seelhorst bis Wülfeler Bruch (4); Wülfeler Bruch bis Messeschnellweg (B6) (5); Messeschnellweg (B6) bis südliche Stadtteilgrenze Seelhorst (6); südliche Stadtteilgrenze Seelhorst bis Garkenburgstraße/Grävemeyerstraße; sowie der Stadtteil Mittelfeld (7)



### GS Heinrich-Wilhelm-Olbers-Grundschule, Olbersstraße 13, 30519 Hannover

a.) Beginnend Hildesheimer Straße/Bahnlinie (1); im Verlauf der Bahnlinie bis Messeschnellweg (B3) (2); Messeschnellweg bis Sonnenlandbrücke (3); Wülfeler Bruch bis Vor der Seelhorst (4); Vor der Seelhorst bis Peiner Straße (5); Peiner Straße bis Grävemeyerstraße (6); Grävemeyerstraße; (7); Garkenburgstraße bis Bahnlinie (8); östliche (Bahnlinie) (9) und nördliche Grenze (Heintzestraße (10), Holthusenstraße, An der Wollebahn (11)) von Baublock 291074; Hildesheimer Straße Richtung Norden bis Bahnlinie (12). (A)

b.) Gemeinsamer Schulbezirk mit der GS Tiefenriede (B)

Beginnend Döhrener-Turm (13) im Verlauf der nördlichen Stadtbezirksgrenze Döhren-Wülfel bis Bischofsholer Damm (14); Berneroder Straße bis zur Güterumgehungsbahn (15); im Verlauf der Bahnlinie bis zur Kreuzung Hildesheimer Straße (2); Hildesheimer Straße bis Döhrener Turm (16)





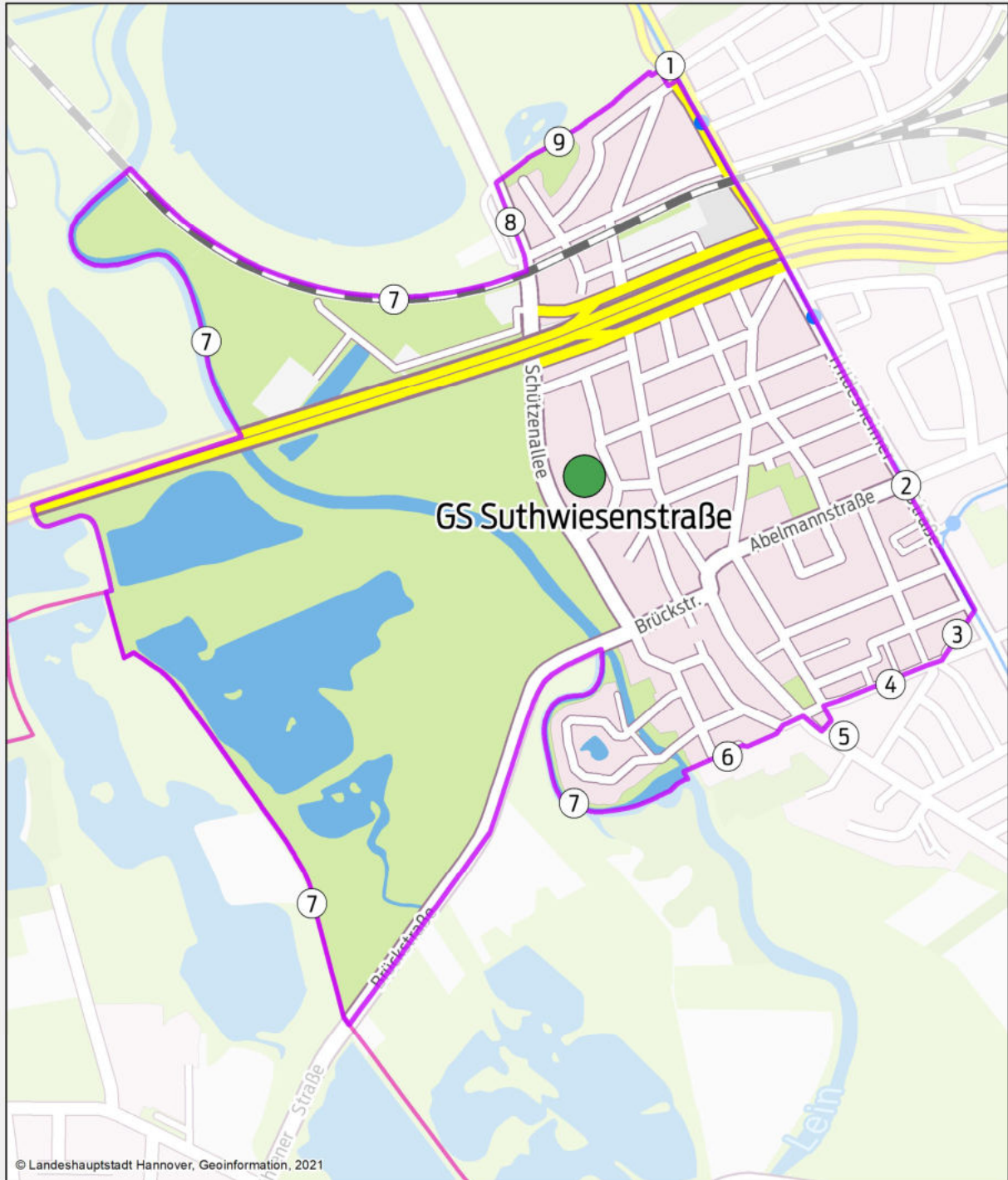
## GS Loccumer Straße, Loccumer Straße 27, 30519 Hannover

Beginnend Gärkenburgstraße/Bahnlinie (1); Richtung Süden im Verlauf der Stadtteilgrenze Wülfel bis Leinewehr (2); südliche Grenzen der Baublöcke 291082, 291079 (Am Uhrturm) (3), 291051 (Am Lindenhof) (4); Grenze von Baublock 291064 südlich der Neckarstraße (5); Neckarstraße bis Kastanienallee (6); Kastanienallee bis Hildesheimer Straße (7); Hildesheimer Straße bis An der Wollebahn (8); nördliche (An der Wollebahn (9), Holthusenstraße, Heintzestraße (10)) und östliche Grenze (Bahnlinie) von Baublock 291074 (11)



## GS Suthwiesenstraße, Suthwiesenstraße 36, 30519 Hannover

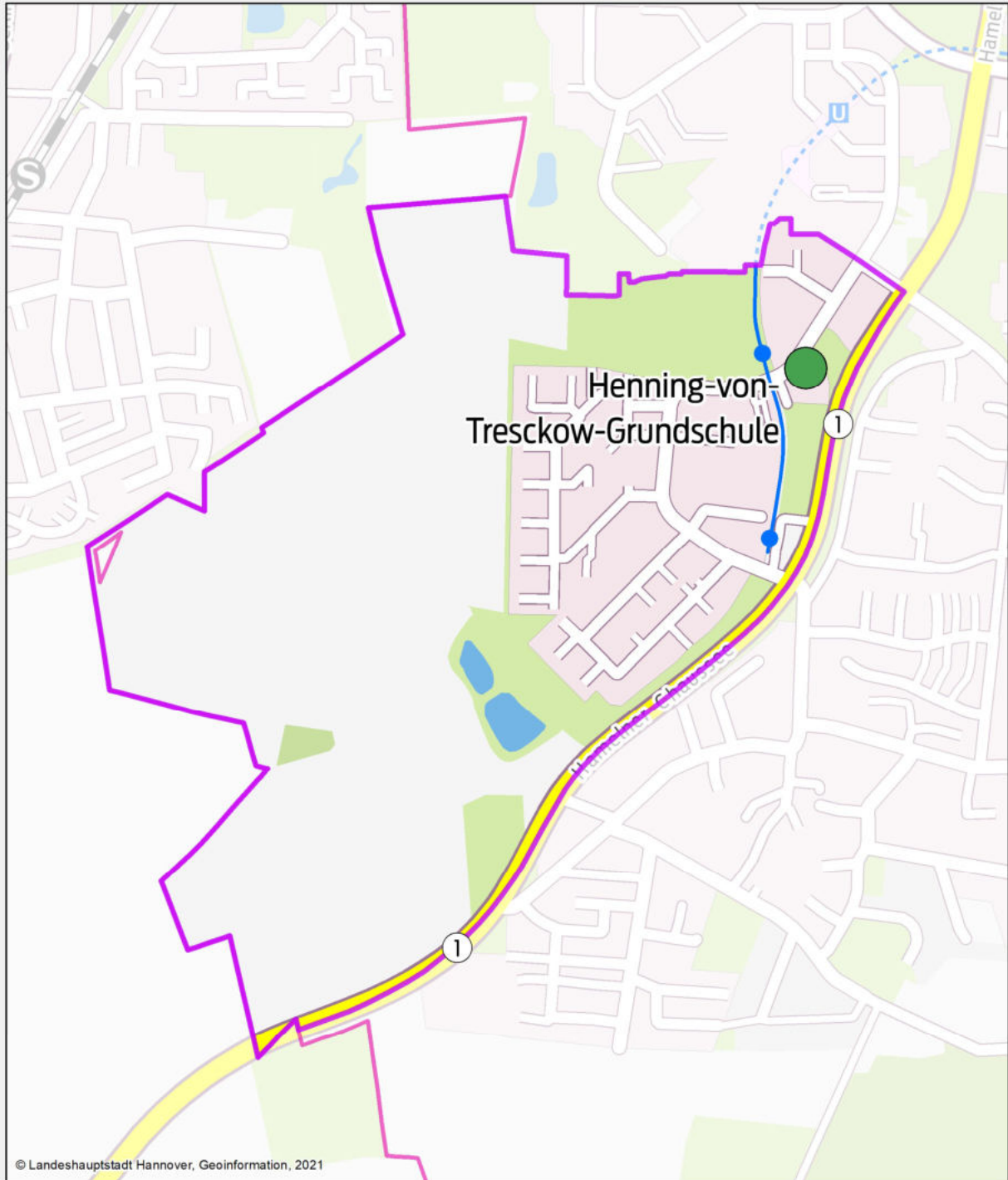
Beginnend Hildesheimer Straße Döhrener Turm (1); Hildesheimer Straße bis Einmündung Kastanienallee (2); Kastanienallee bis Neckarstraße (3); Neckarstraße bis Richartzstraße (4); im Verlauf der Grenze von Baublock 291064 südlich der Neckarstraße (5); im Verlauf der südlichen Grenzen der Baublöcke 291051 (Am Lindenhofe), 291079 (Am Uhrturm), 291082 (6); westlich dieser Linie verlaufende Stadtteilgrenze Döhren bis Rudolf-von-Bennigsen-Ufer (7); Rudolf-von-Bennigsen-Ufer bis nördliche Grenze des Baublocks 051001 (8); im Verlauf der nördlichen Stadtbezirksgrenze Döhren-Wülfel bis Döhrener Turm (9).





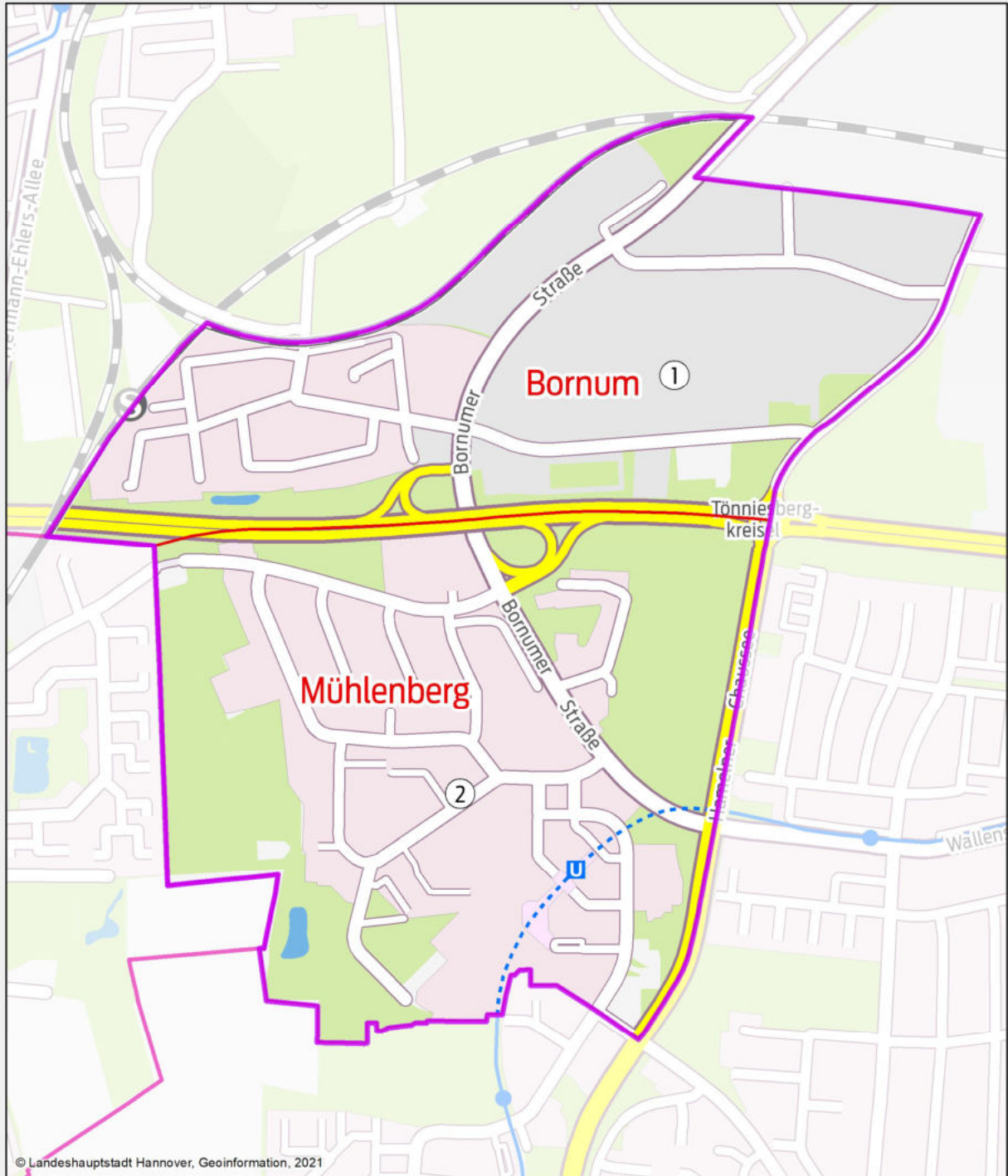
GS Henning-von-Tresckow-Grundschule, Tresckowstraße 49, 30457 Hannover

Gebiet des Stadtteils Wettbergen nordwestlich der Hamelner Chaussee (B217) (1)



## GS Mühlenberg, Leuschnerstraße 20, 30457 Hannover

Gebiet der Stadtteile Bornum (1) und Mühlenberg (2)





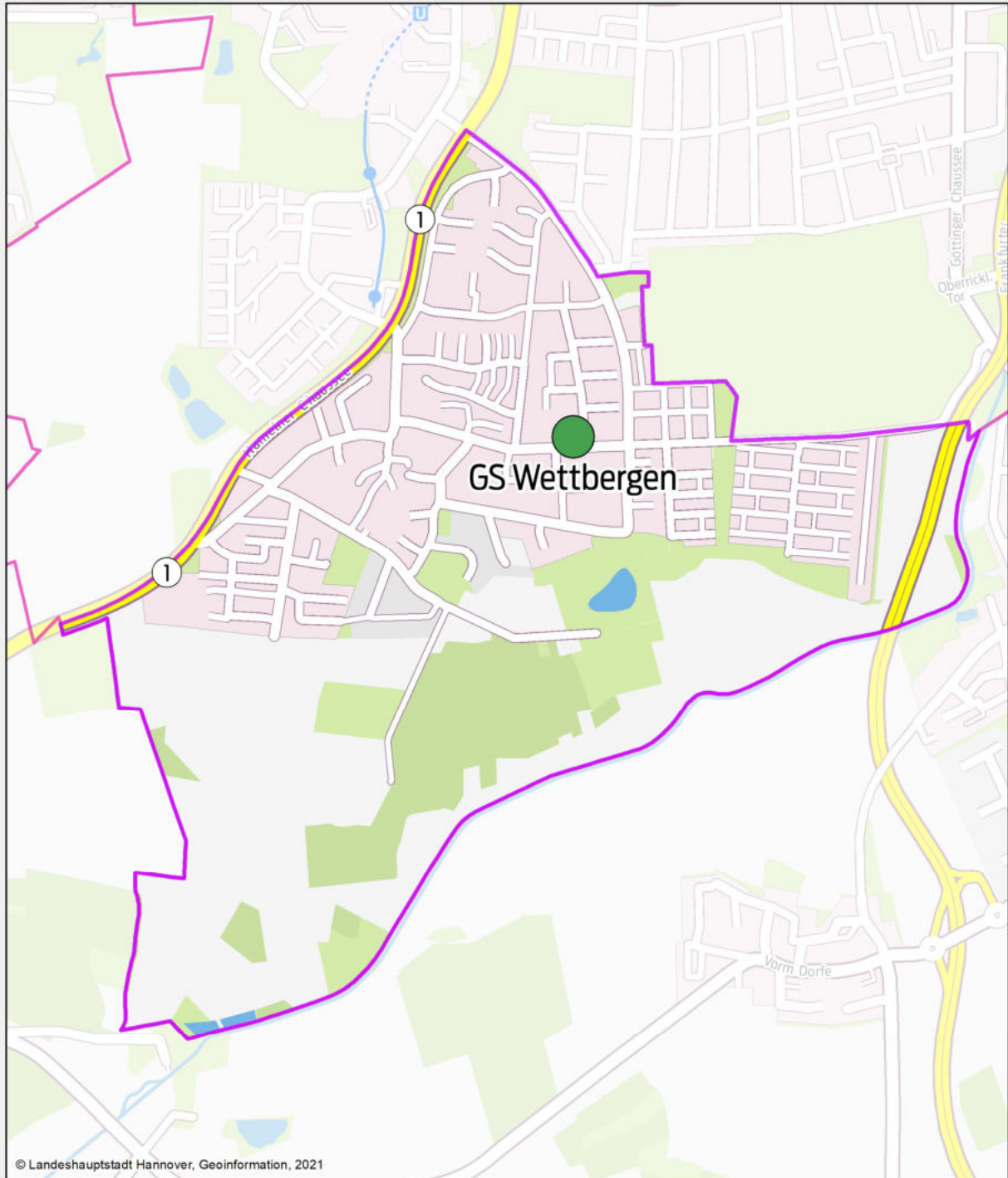
## GS Stammestraße, Stammestraße 53, 30459 Hannover

Beginnend im Verlauf Göttinger Chaussee/Göttinger Hof zwischen Bückeburger Allee und Bahnlinie (1);  
die östlich davon verlaufende Stadtteilgrenze Ricklingen (2)



GS Wettbergen, In der Rehre 43, 30457 Hannover

Gebiet des Stadtteils Wettbergen südöstlich der Hamelner Chaussee (B217) (1)





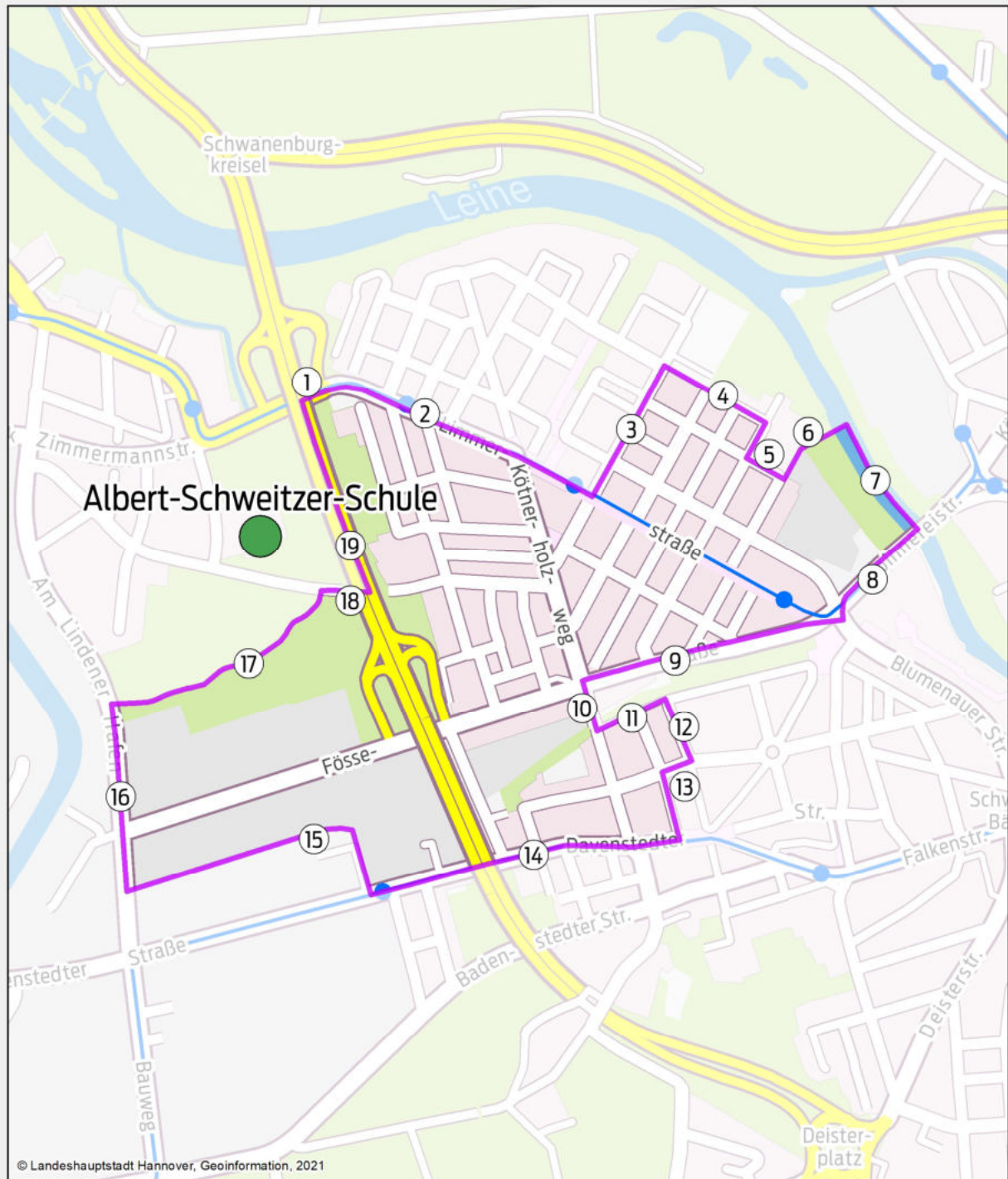
## GS Wilhelm-Busch-Schule, Munzeler Straße 23, 30459 Hannover

Beginnend Tönniesbergkreisel (1); Am Tönniesberg (2); nördliche Grenze von Baublock 402001 (südlich Güterbahnhof Linden) (3); im Verlauf Göttinger Hof, Göttinger Chaussee bis Bückeburger Allee (4); Bückeburger Allee bis Tönniesbergkreisel (5); sowie Stadtteil Oberricklingen (6)



## GS Albert-Schweitzer-Schule, Liepmannstraße 6, 30453 Hannover

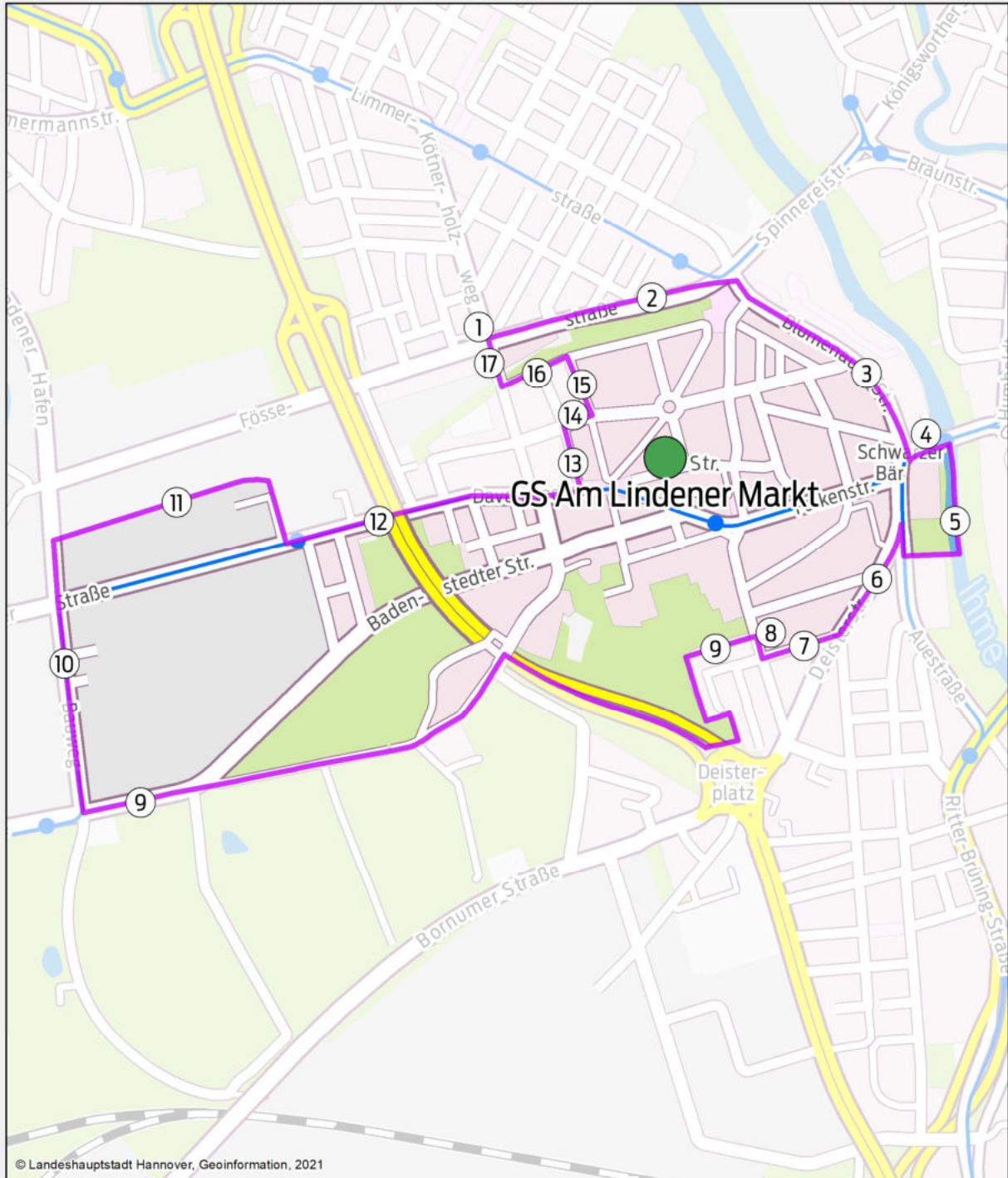
Beginnend Limmerstraße/Westschnellweg (1); Limmerstraße bis Leinaustraße (2); Leinaustraße bis Wilhelm-Bluhm-Straße (3); Wilhelm-Bluhm-Straße bis Walter-Ballhause-Straße; Walter-Ballhause-Straße (4); Stärkestraße bis Ottenstraße; südliche (Ottenstraße) (5) und südöstliche Grenze von Baublock 331007 (6); im Verlauf der Ihme bis Spinnereistraße (7); Spinnereistraße bis Am Küchengarten (8); Fössestraße bis Nieschlagstraße (9); Nieschlagstraße bis Rampenstraße (10); Rampenstraße bis Dieckbornstraße (11); Dieckbornstraße bis Wittekindstraße (12); Wittekindstraße bis Beethovenstraße; Beethovenstraße bis Davenstedter Straße (13); Davenstedter Straße bis östliche Grenze von Baublock 342006 (14); östliche und nördliche Grenze von Baublock 342006 (15); Am Lindener Hafen bis Georg-Westinghouse-Weg (16); nördliche Grenze von Baublock 342004 (Verlauf der Fösse) bis Liepmannstraße (17); Liepmannstraße bis Westschnellweg (B6) (18); Westschnellweg (B6) bis Limmerstraße (19)





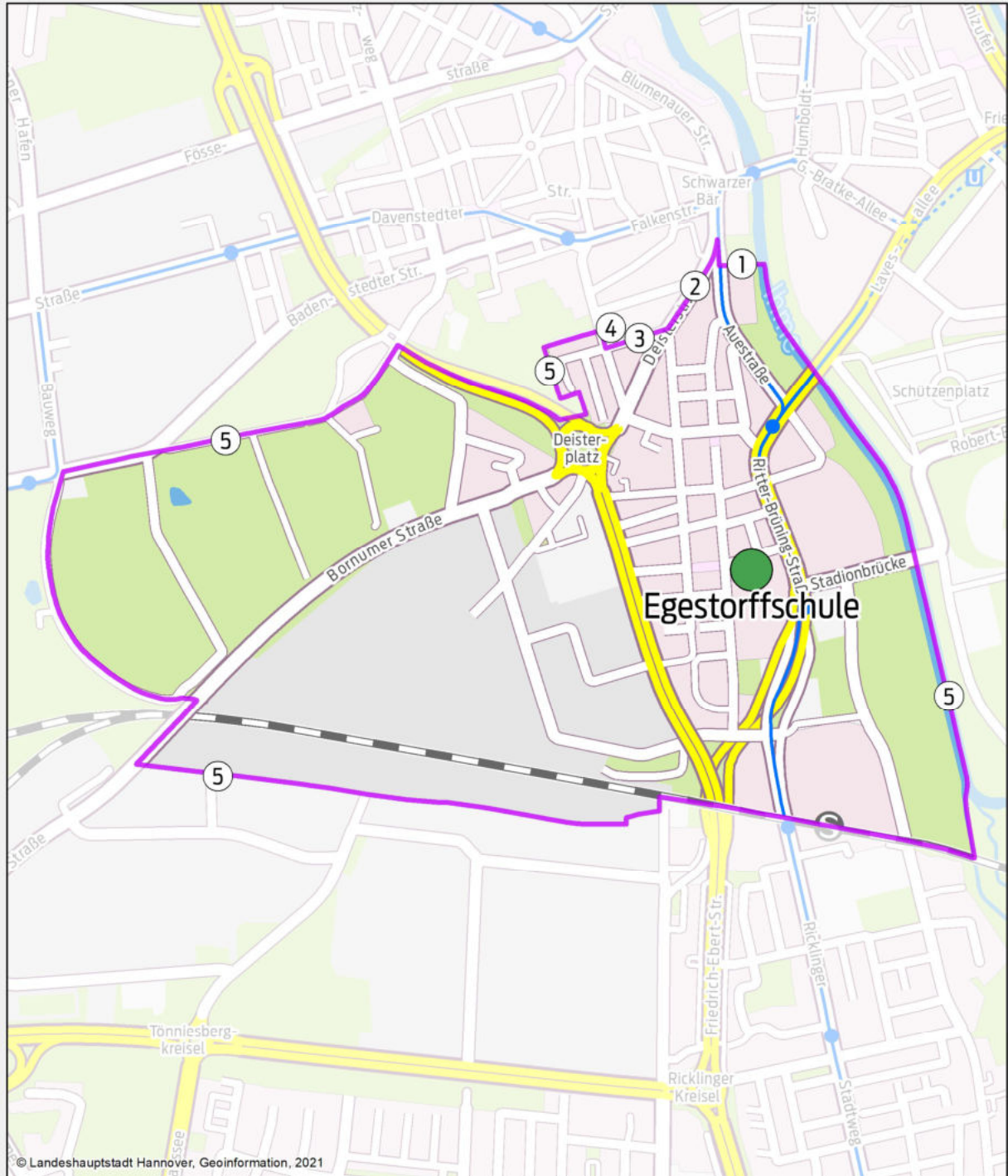
## GS Am Lindener Markt, Davenstedter Straße 14, 30449 Hannover

Beginnend Fössestraße/Nieschlagstraße (1); Fössestraße bis Am Küchengarten (2); Blumenauer Straße (3); Schwarzer Bär (4); nördliche westliche (Ihme) und südliche Grenze von Baublock 351015 (5); Deisterstraße bis Weberstraße (6); Weberstraße (7); Postthornstraße bis Stadtteilgrenze (8); Stadtteilgrenze Linden-Mitte/Linden-Süd bis Bauweg (9); Bauweg bis nördliche Grenze von Baublock 342006 (10); nördliche und östliche Grenze von Baublock 342006 (11); Davenstedter Straße bis Beethovenstraße (12); Beethovenstraße (13); Wittekindstraße bis Dieckbornstraße (14); Dieckbornstraße bis Rampenstraße (15); Rampenstraße bis Nieschlagstraße (16); Nieschlagstraße bis Fössestraße (17)



## GS Egestorffschule, Petristraße 4, 30449 Hannover

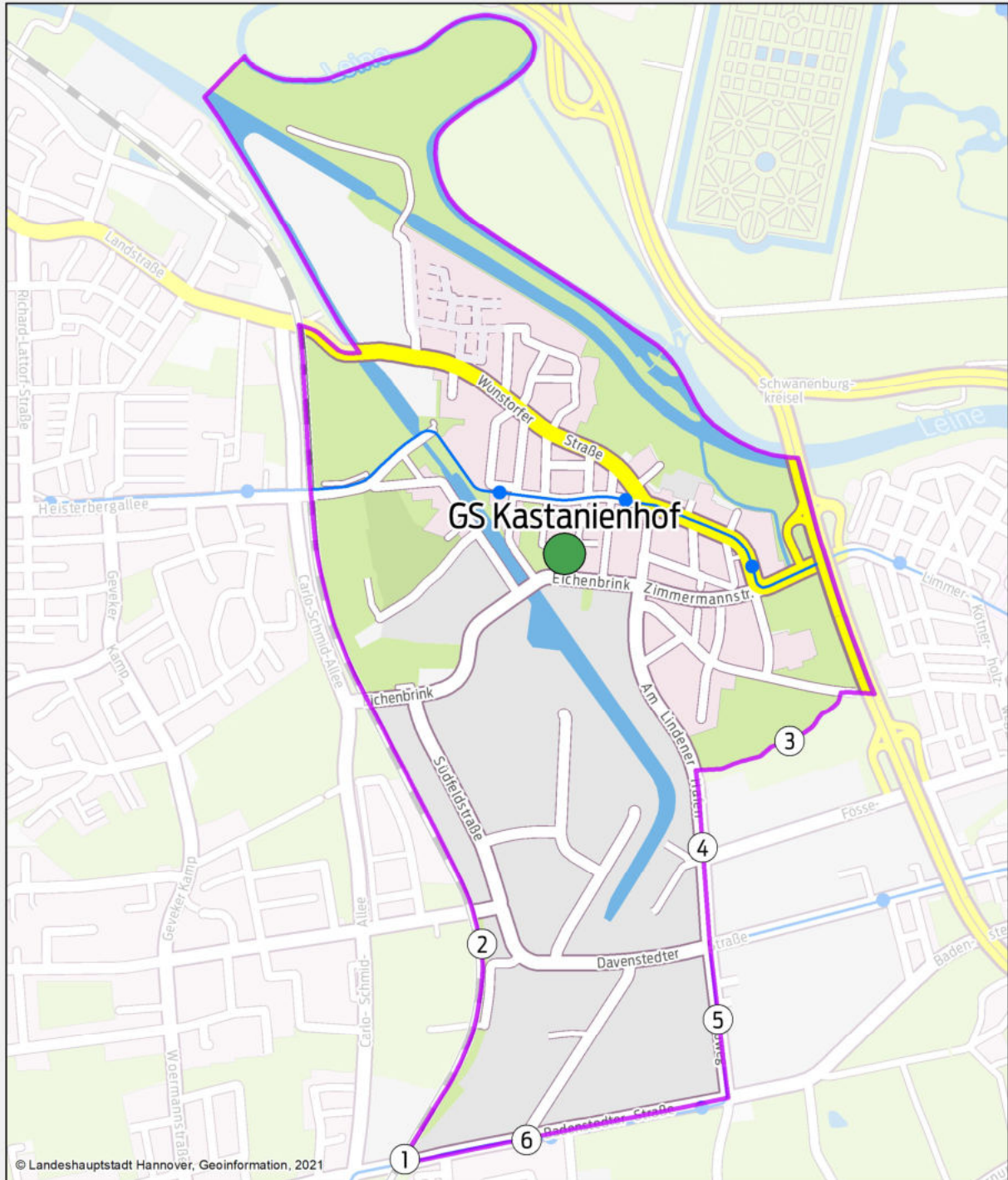
Beginnend südliche Grenze von Baublock 351015 (1); Deisterstraße bis Weberstraße (2); Weberstraße (3); Posthornstraße bis Stadtteilgrenze (4); südlich dieser Linie verlaufende Stadtteilgrenze Linden-Süd (5)





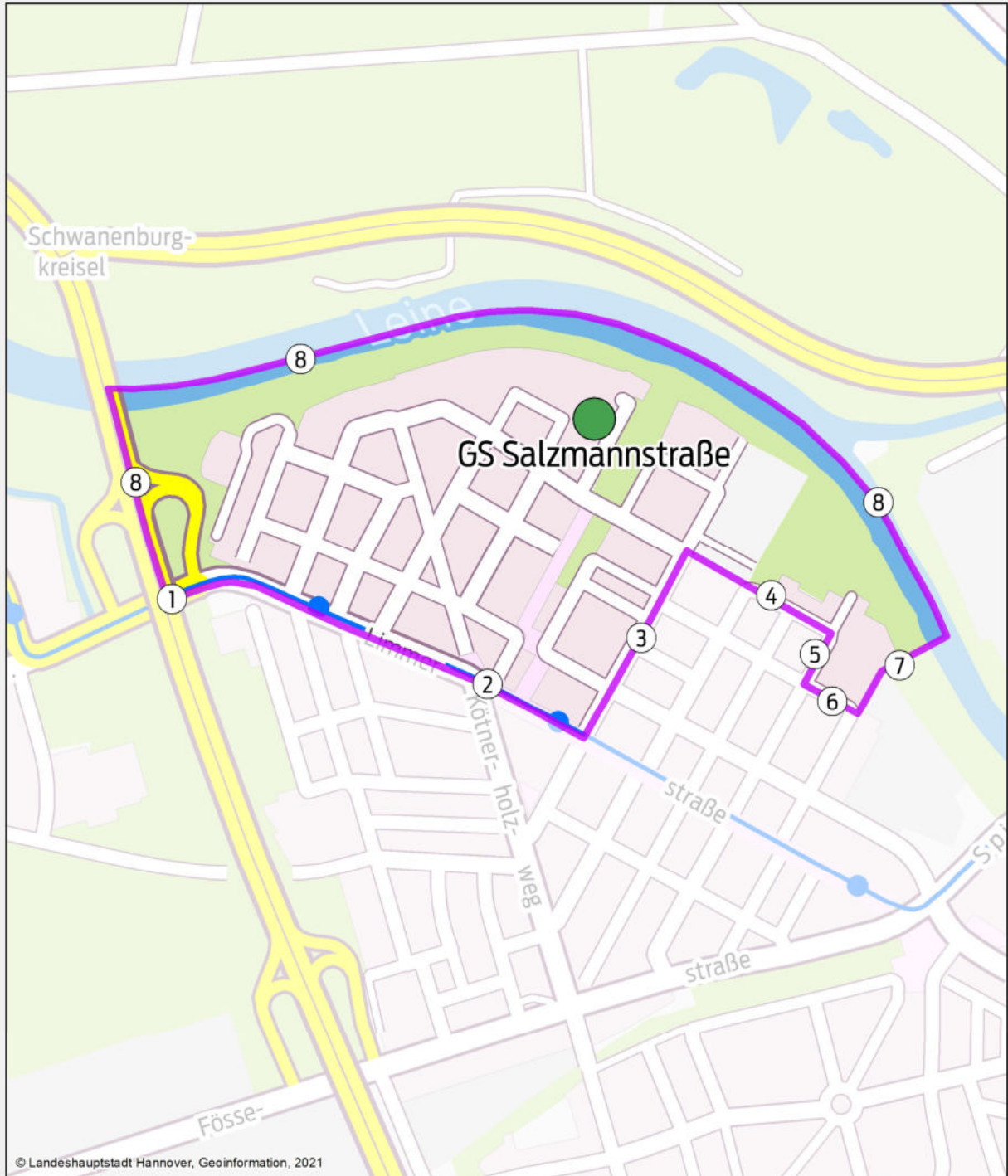
## GS Kastanienhof, Harenberger Straße 31, 30453 Hannover

Beginnend Badenstedter Straße/Güterumgehungsbahn (1); Richtung Norden im Verlauf der Güterumgehungsbahn bis Unterführung Davenstedter Straße (2); weiter östlich im Verlauf der Stadtteilgrenze Limmer/Linden-Mitte bis Am Lindener Hafen (3); im Verlauf Am Lindener Hafen (4), Bauweg bis Badenstedter Straße (5); Badenstedter Straße bis Güterumgehungsbahn (6); sowie der Stadtteil Limmer



## GS Salzmannstraße, Salzmannstraße 3, 30451 Hannover

Beginnend Limmerstraße/Westschnellweg (B6) (1); Limmerstraße bis Leinaustraße (2); Leinaustraße bis Wilhelm-Bluhm-Straße (3); im Verlauf Wilhelm-Bluhm-Straße, Walter-Ballhause-Straße (4); Stärkestraße bis Ottenstraße (5); südliche (Ottenstraße) (6) und südöstliche Grenze von Baublock 331007 (7); im Verlauf der nördlichen und westlichen Stadtteilgrenze Linden-Nord bis Limmerstraße (8)





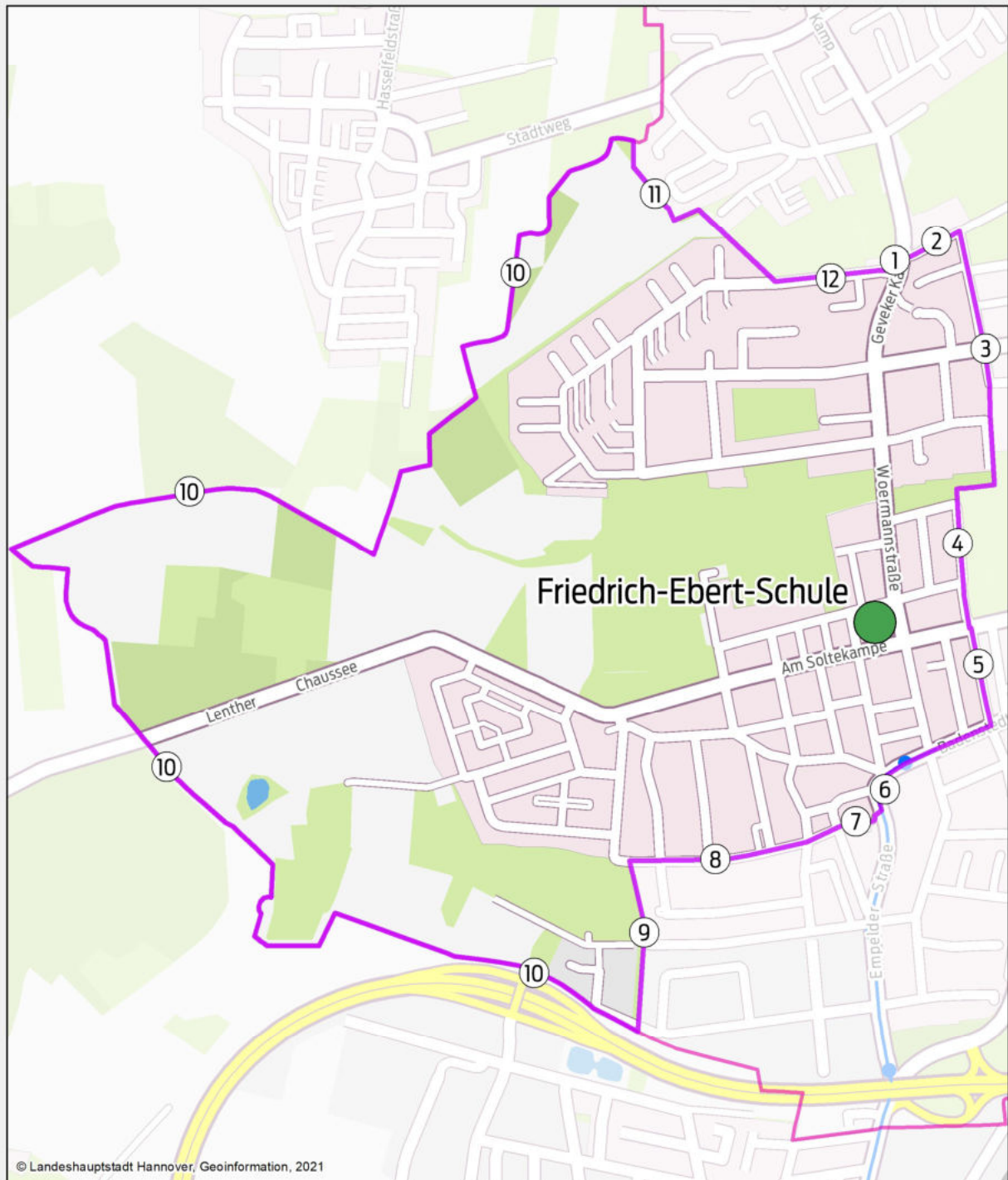
## GS Ahlem, Richard-Lattorf-Straße 4, 30453 Hannover

Beginnend Heisterbergallee zwischen Stadtgrenze und Güterumgehungsbahn (1);  
nördlich davon verlaufende Stadtteilgrenze Ahlem (2);  
im Verlauf der westlichen Stadtbezirksgrenze Ahlem-Badenstedt-Davenstedt folgend bis Heisterbergallee (3)



## GS Friedrich-Ebert-Schule, Salzweg 33, 30455 Hannover

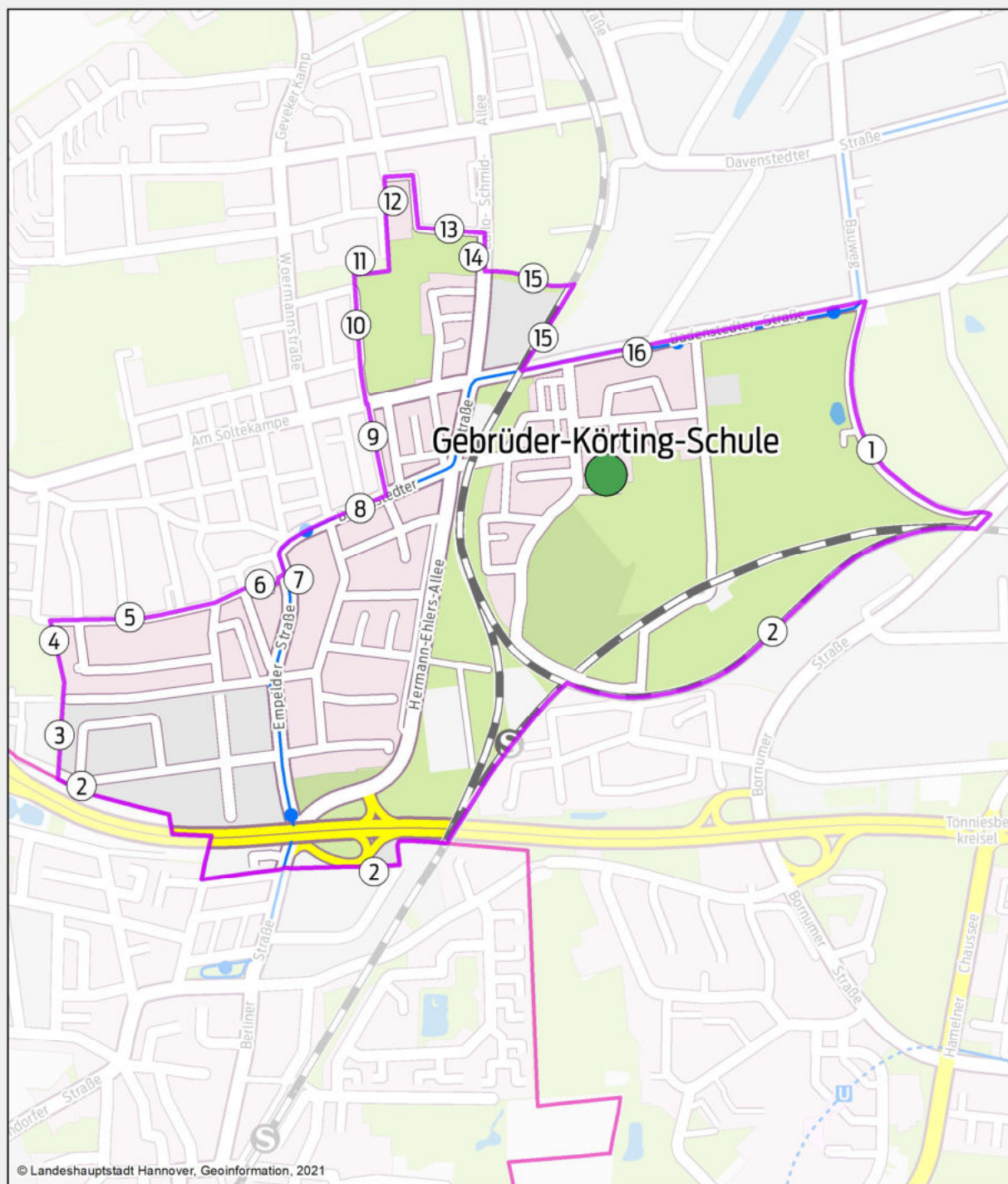
Beginnend Ecke Droehnenstraße/ Geveker Kamp (1); Richard-Partzsch-Weg bis Langrederstraße (2); östliche Grenzen Baublöcke 372024 und 372023 (3); Salzhemmendorfer Straße (4); Ziesenißstraße (5); Badenstedter Straße bis Kapellenweg (6); Kapellenweg; Wulfeshorn (7); Kriemhildenweg (8) bis westliche Baublockgrenze 381059 und westliche Baublockgrenze 381066 (9); im weiteren Verlauf der Stadtbezirksgrenze Ahlem-Badenstedt-Davenstedt folgend (10) bis nordöstliche Baublockgrenzen 372029 und 37204 bis Droehnenstraße (11); Droehnenstraße bis Ecke Geveker Kamp (12)





## GS Gebrüder-Körting-Schule, Petermannstraße 49, 30455 Hannover

Beginnend Am Ihlpohl (1); im weiteren Verlauf der Stadtbezirksgrenze Ahlem-Badenstedt-Davenstedt folgend bis südwestliche Grenze Baublock 381066 (2); westliche Grenzen Baublöcke 381066 (3) und 381059 bis Kriemhildenweg (4); Kriemhildenweg (5); Wulfeshorn (6); Kapellenweg (7); im weiteren Verlauf Badenstedter Straße bis Ziesenißstraße (8); Ziesenißstraße (9), Salzhemmendorfer Straße (10); nordwestliche Baublockgrenze 381012 (11); der westliche und nördliche Teil des Baublocks Nr. 372031 bis Davenstedter Markt (12); Davenstedter Markt bis Carlo-Schmidt-Allee (13); Carlo-Schmidt-Allee bis nördliche Grenze Baublock Nr. 381014 (14); nördliche und östliche Grenze Baublock Nr. 381014 bis Badenstedter Straße (15); Badenstedter Straße bis Am Ihlpohl (16)



## GS In der Steinbreite, In der Steinbreite 54, 30455 Hannover

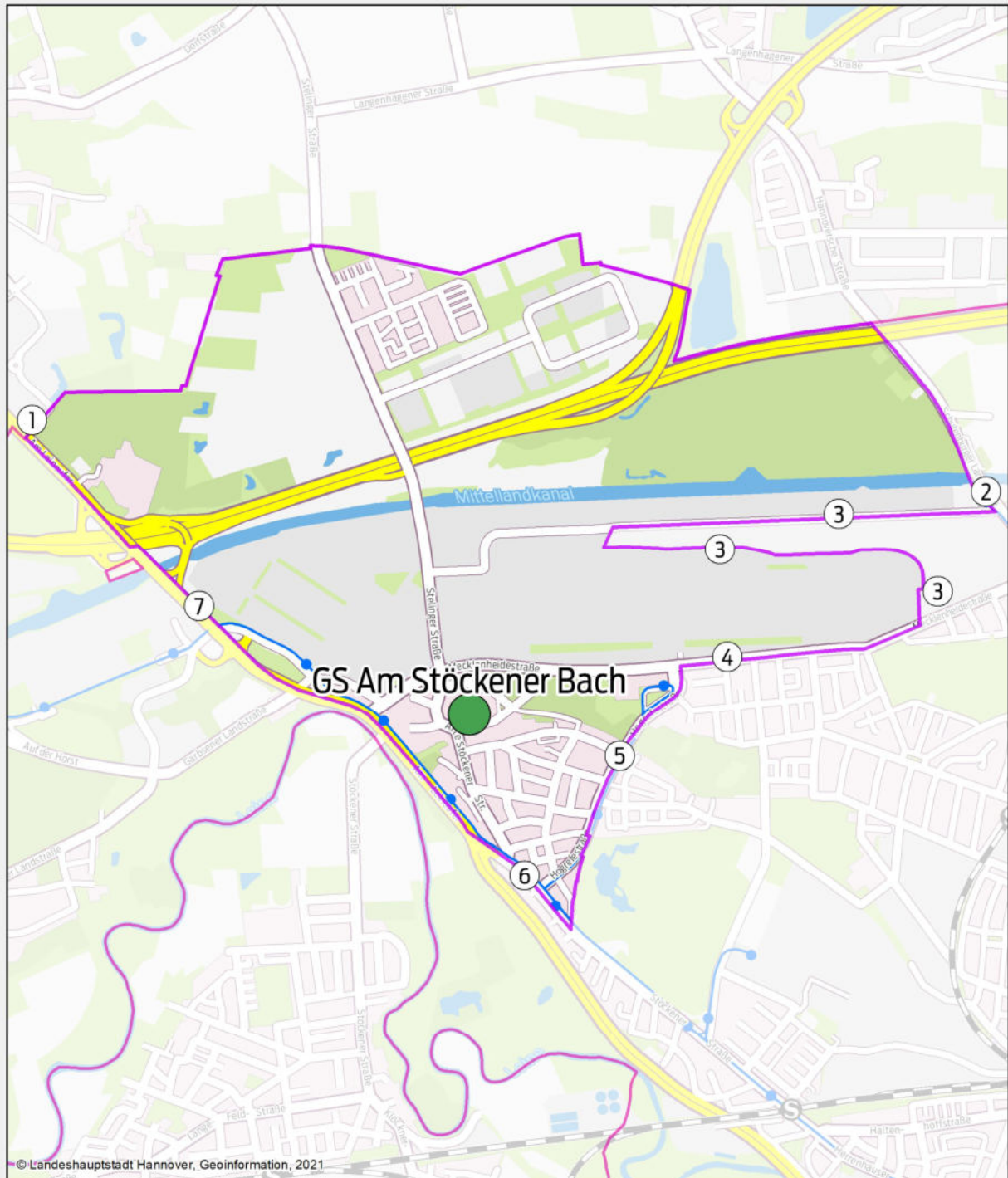
Beginnend Heisterbergallee zwischen Stadtgrenze und Güterumgehungsbahn (1); im Verlauf der östlichen und südlichen Stadtteilgrenze Davenstedt bis südöstliche Grenze Baublock 372021 (2); im weiteren Verlauf bis Carlo-Schmid-Allee (3); Carlo-Schmid-Allee bis Davenstedter Markt (4); Davenstedter Markt bis Davenstedter Straße (nordöstlicher Teil des Baublocks 372019) (5); Langenroder Straße (6); Richard-Partzsch-Weg bis Geveker Kamp (7); Geveker Kamp bis Droehnenstraße (8); Droehnenstraße (9); nordöstliche Baublockgrenzen 372004 und 372029 (10); im weiteren Verlauf der westlichen Stadtbezirksgrenze Ahlem-Badenstedt-Davenstedt folgend bis Heisterbergallee (11)





## GS Am Stöckener Bach, Am Stöckener Bach 5, 30419 Hannover

Beginnend nördliche Stadtbezirksgrenze zwischen Stadtgrenze zu Garbsen/Am Leineufer (1) und Hansastraße (2); nördliche und westliche (Hansastraße) sowie südliche Grenze von Baublock 201004 bis Mecklenheidestraße (3); Mecklenheidestraße bis Unterführung Hogrefestraße (4); Hogrefestraße (5); Stöckener Straße bis Am Leineufer (6); Am Leineufer bis Stadtgrenze (7)



## GS Entenfang, Entenfangweg 19, 30419 Hannover

Beginnend Mecklenheidestraße/Hogrefestraße (1); Mecklenheidestraße bis Rigaer Straße (2); Rigaer Straße (3); Am Tannenkamp bis Werksbahnlinie (4); Werksbahnlinie bis Schönbergstraße (5); südliche Grenze von Baublock 171018 (6); in südlicher Richtung im Verlauf westlich der Bahnlinie bis Am Herrenhäuser Bahnhof (7); im Verlauf der südlichen Stadtteilgrenze Ledeburg bis Fuhsestraße (8); nördliche Grenze des Stöckener Friedhofs bis Hogrefestraße (9); Hogrefestraße bis Mecklenheidestraße (10)

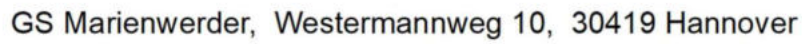




## GS Fuhsestraße, Oertzeweg 5, 30419 Hannover

Beginnend Am Leineufer/Garbsener Landstraße (1); im Verlauf des Desbocksriedegrabens zur Leine (2); südlich im Verlauf der Leine bis südliche Grenze von Baublock 142001 (3); südliche und westliche Grenze von Baublock 142001 (4) bis südliche Grenze von Baublock 142002 (5); im Verlauf der südlichen Grenzen (Haltenhoffstraße) der Baublöcke 142003, 142005, 142006, 142007 und 142008 (6); östliche Grenze von Baublock 142008 (7); im Verlauf der südlichen, westlichen und nördlichen (Bahnlinie) Grenze von Baublock 142004 (8); im Verlauf der östlichen Stadtteilgrenze Leinhausen bis Fuhsestraße (9); im Verlauf der nördlichen und westlichen Grenze des Stöckener Friedhofs (10); im Verlauf der Stöckener Straße (11), Am Leineufer bis Garbsener Landstr. (12)

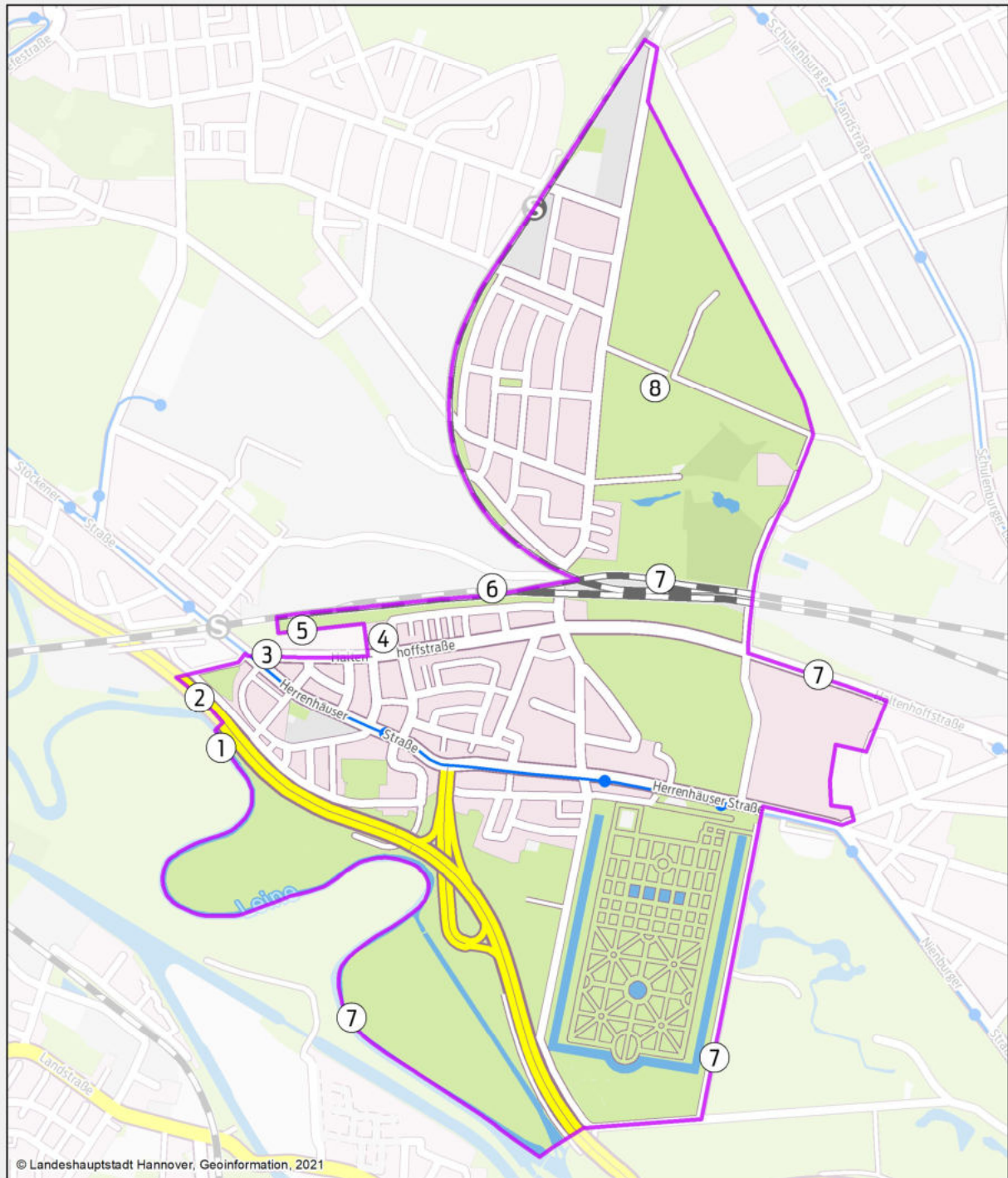






## GS Herrenhausen, Wendlandstraße 4, 30419 Hannover

Beginnend Stadtbezirksgrenze (Leine)/nördliche Grenze von Baublock 142069 (1); westliche (Westschnellweg) und nördliche (tlw. Am Winkelberge) Grenze von Baublock 142015 (2); im Verlauf der südlichen Grenzen (Haltenhoffstraße) der Baublöcke 142003, 142005, 142006, 142007 und 142008 (3); westliche Grenze von Baublock 142008 (4); südliche und westliche Grenze von Baublock 142004 (5); im Verlauf nördlich der Bahnlinie bis Burgweg (6); südlich dieser Linie verlaufende Stadtteilgrenze Herrenhausen (7); sowie Stadtteil Burg (8)



## GS An der Uhlandstraße, In der Flage 2, 30167 Hannover

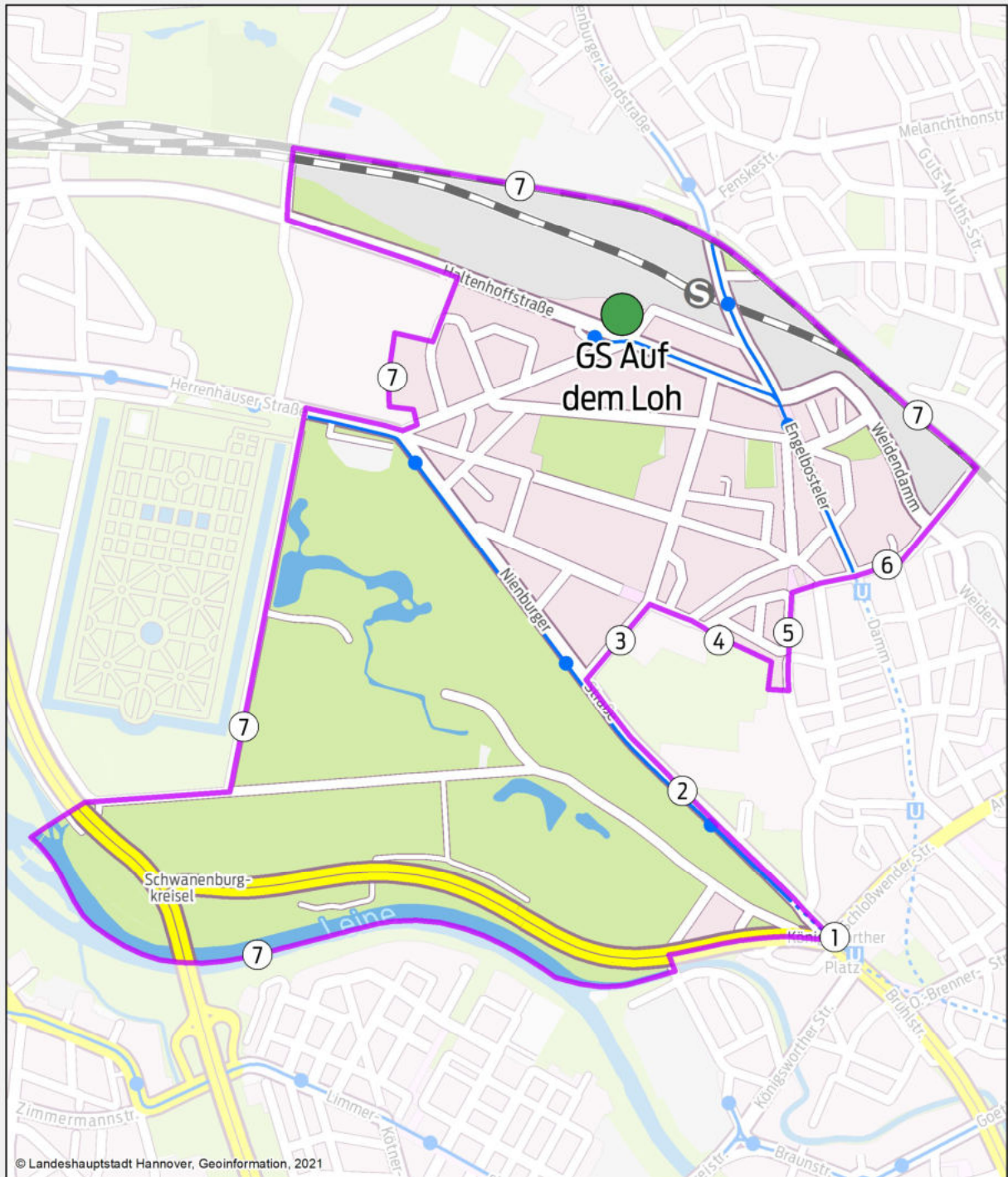
Beginnend Brühlstraße/Otto-Brenner-Straße (1); im Verlauf Brühlstraße, Königsworther Platz, Nienburger Str. bis Schneiderberg (2); Schneiderberg bis Callinstraße (3); im Verlauf der nördlichen Grenze von Baublock 032033 (4); Im Moore bis An der Lutherkirche (5); im Verlauf An der Lutherkirche (südlicher Teil), Kopernikusstraße bis östlich der Bahnlinie (6); östlich der Bahnlinie bis Celler Str. (7); im Verlauf Celler Straße, Otto-Brenner-Straße (8)





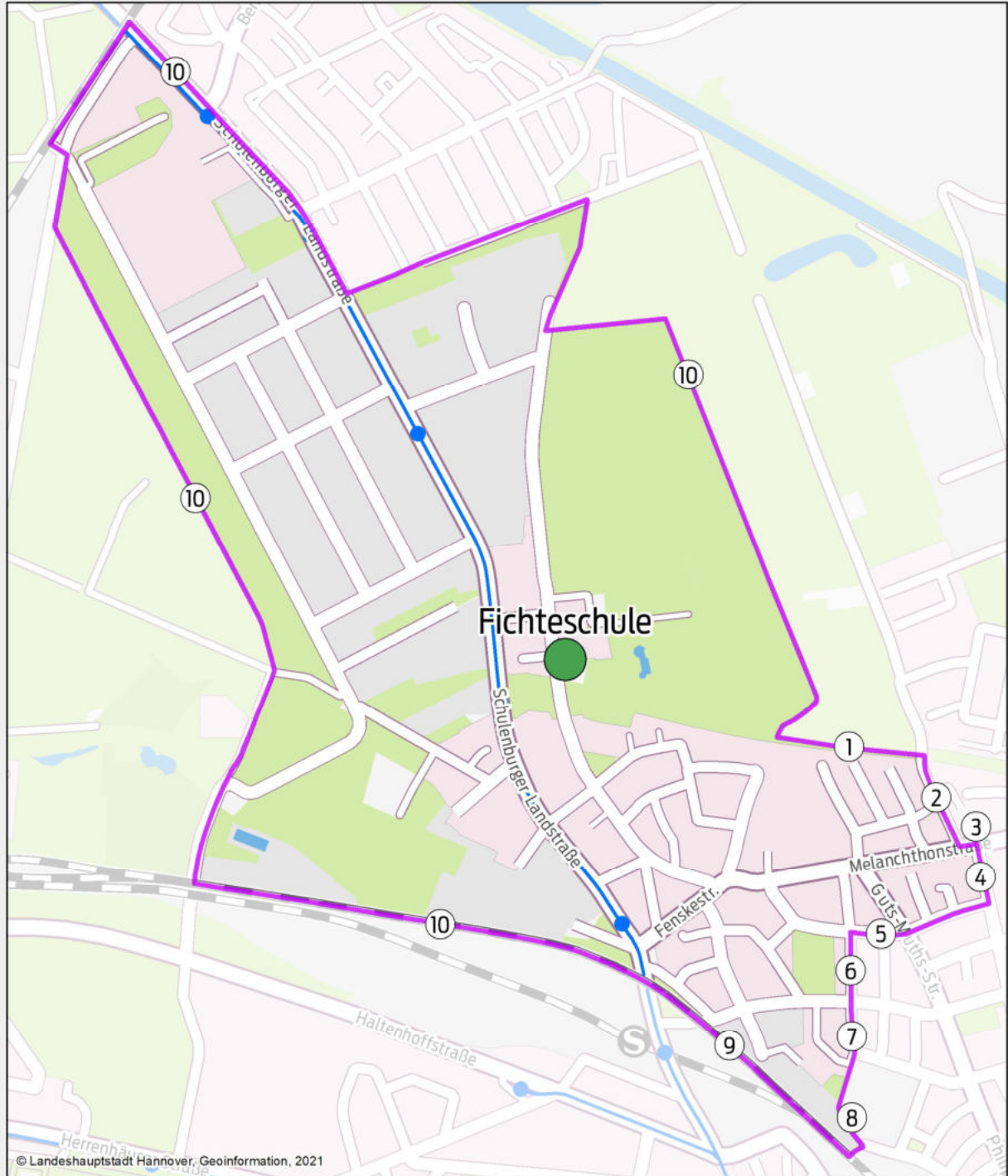
## GS Auf dem Loh, Auf dem Loh 33, 30167 Hannover

Beginnend Königsworther Platz (1); Nienburger Straße bis Schneiderberg (2); Schneiderberg bis Callinstraße (3); im Verlauf der nördlichen Grenze von Baublock 032033 (4); Im Moore bis An der Lutherkirche (5); im Verlauf An der Lutherkirche (südlicher Teil), Kopernikusstraße bis östlich der Bahnlinie (6); westlich davon verlaufende Stadtteilgrenze Nordstadt (7)



## GS Fichteschule, Voltmerstraße 60, 30165 Hannover

Beginnend Hans-Meinecke-Weg zwischen Stadtteilgrenze Hainholz/Vahrenwald und Daimlerstraße (1); im Verlauf Daimlerstraße (2), Melanchthonstraße (3), Grahnstraße bis Moorkamp (4); Moorkamp bis Scheelenkamp (5); Scheelenkamp bis Auf dem Dorn (6); Glashüttenstraße (7); im Verlauf der westlichen Grenzen der Baublöcke 114021 und 114019 bis Bahnlinie (8); Bahnlinie bis Petersstraße (9); Stadtteilgrenze Hainholz/Vahrenwald bis Hans-Meinecke-Weg (10); sowie der Stadtteil Hainholz





## GS Vinnhorst, Vinnhorster Rathausplatz 2, 30419 Hannover

Beginnend nördliche Stadtgrenze zwischen BAB (A2)/Schulenburg Landstr. (1) und Vahrenwalder Str./Heinrich-Heine-Str. (Lgh.) (2); Vahrenwalder Straße bis Wohlenbergstraße (3); Wohlenbergstraße (4); im Verlauf der südlichen Stadtteilgrenze Vinnhorst bis Bahnlinie(5) Bahnlinie bis südliche Grenze von Baublock 171018 (6); südliche und westliche (Werkbahnlinie) Grenze von Baublock 171018 (7); im Verlauf Friedrich-Klug-Straße (8), Rigaer Straße (9); im Verlauf der südlichen Stadtteilgrenze Nordhafen bis Hansastraße (10); westliche und nördliche Grenze von Baublock 201004 (11); im Verlauf der Stadtteilgrenze Vinnhorst bis Stadtgrenze/BAB (A2) (12)

