





Entfernung zum Messegelände Hannover Distance to the Hannover Exhibition Grounds



Ort City		Entfernung* Distance*			Umstiege* Changes*	
1 Bad Nenndorf	A2 → B6	45 km	40 min.	S	1 x	77 min.
2 Bad Oeynhausen	A2	98 km	65 min.	IC → ICE	1 x	54 min.
3 Bad Pyrmont	B217	75 km	75 min.	S → ICE	1 x	73 min.
4 Braunschweig	A2	70 km	50 min.	IC/ICE → ME/RE	1 x	48 min.
5 Celle	B3	45 km	40 min.	ICE	–	31 min.
6 Göttingen	A7	119 km	70 min.	ICE	–	30 min.
7 Goslar / Hahnenklee	B82 → A7	84 km	60 min.	RE	–	66 min.
8 Hameln	B217	55 km	55 min.	NWB/S → ME/ICE	1 x	52 min.
9 Hermannsburg	L240 → B3	72 km	70 min.	Bus → ME	1 x	102 min.
10 Hildesheim	A7	28 km	25 min.	S/RE	–	22 min.
11 Kassel	A7	157 km	95 min.	ICE/IC	–	50 min.
12 Magdeburg	A2	147 km	85 min.	IC/ICE → ME	1 x	99 min.
13 Northeim	A7	92 km	60 min.	RE → IC	1 x	68 min.
14 Peine	A2	42 km	35 min.	RE → S	1 x	48 min.
15 Porta Westfalica	A2	90 km	60 min.	ME	–	56 min.
16 Sołtau	A7	89 km	55 min.	ERX → S	1 x	96 min.
17 Uelzen	B191 → B3	100 km	90 min.	ICE	–	49 min.
18 Verden	A27 → A7	95 km	60 min.	IC → ICE	1 x	64 min.
19 Walsrode	A27 → A7	75 km	50 min.	ERX → S	1 x	64 min.
20 Wolfsburg	A2	88 km	55 min.	ICE → ME	1 x	46 min.

* Mindestangabe *minimum amount* → wechseln auf / umsteigen in *switch to / change to*
 ERX erixX (Regionalbahn *regional train*) ME Metronom (Regionalbahn *regional train*)

ICE Intercity-Express IC Intercity RE Regional-Express *regional train*
 NWB NordWestBahn (Regionalbahn *regional train*) S Stadtbahn / S-Bahn *city train*