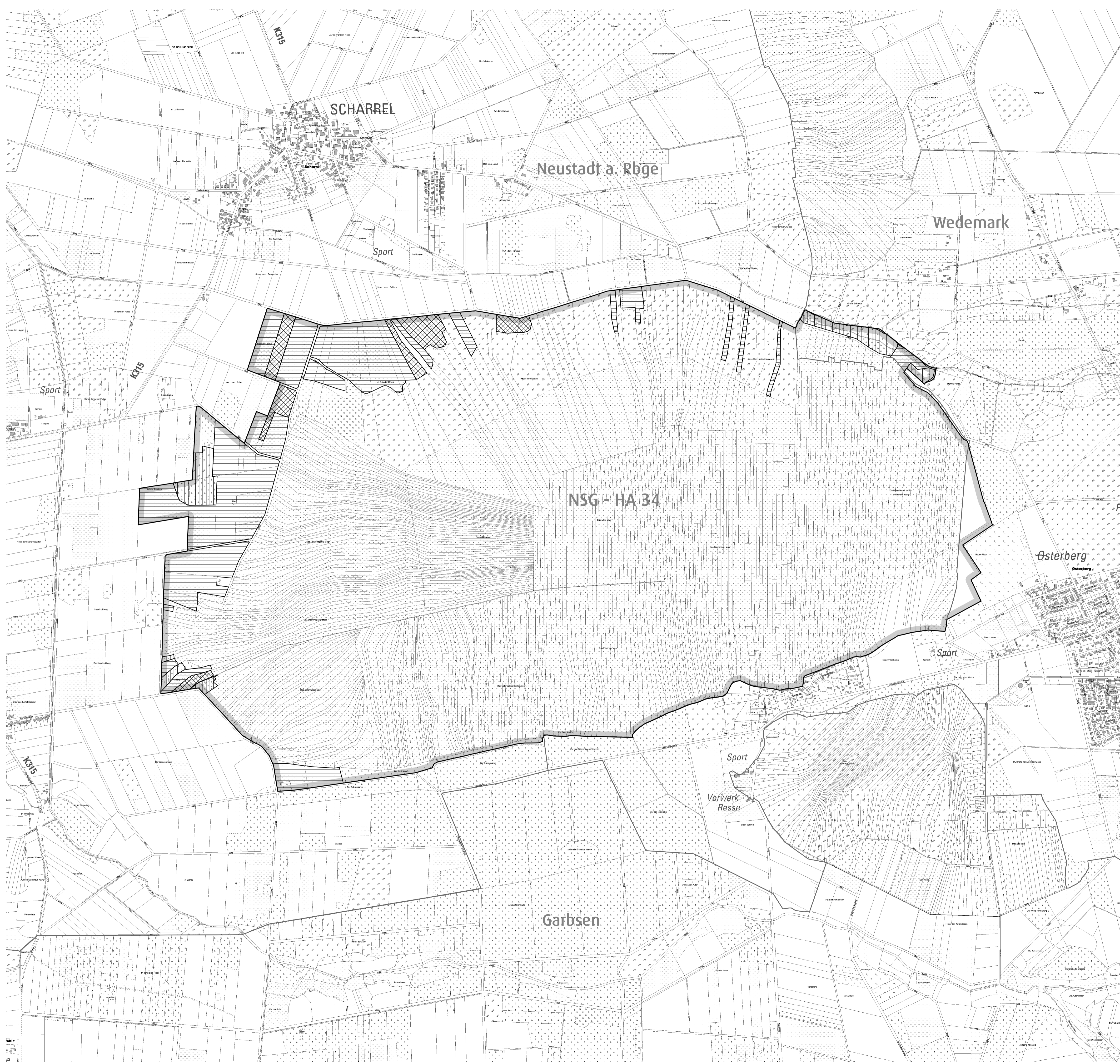



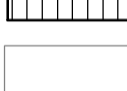




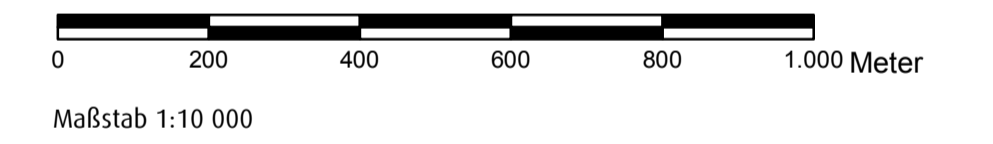
Hannover, den 26.03.2015  
 Region Hannover  
 Der Regionspräsident  
 Hauke Jagau L.S.



**Legende**

-  Naturschutzgebiet HA 34
-  Dauergrünland
-  Acker
-  Wald
-  Ungenutzte Fläche
-  Gemeindegrenze

**Karte zur I. Änderungsverordnung  
 zur Verordnung über das Naturschutzgebiet  
 "Otternhagener Moor" NSG - HA 34 in der  
 Stadt Neustadt a. Rbge. und der Gemeinde Wedemark**



Kartengrundlage:  
 Auszug aus den Geobasisdaten der Niedersächsischen Vermessungs- und Katasterverwaltung,  
 © 2014 Landesamt für Geoinformation und Landesvermessung Niedersachsen (LGLN)

Datenquelle:  
 Verordnung zum Naturschutzgebiet HA 34

Herausgeber:  
 Region Hannover  
 Der Regionspräsident  
 Fachbereich Umwelt - Untere Naturschutzbehörde  
 Höltystr. 17  
 30171 Hannover

Stand: Juli 2014

© Region Hannover

