


**LSG-H 13**



**Original**

Hannover, den 20.01.88  
 Landkreis Hannover  
 Der Oberkreisdirektor  
 Im Auftrage  
  
 (Siebens)



Anlage zur II. Änderungsverordnung der  
 Verordnung zum Schutze des Landschaftsteiles  
 "Forst Rundshorn-Fuhrberg" (LSG-H 13)

Maßstab 1 : 10.000

-  Bisherige Grenze des LSG
-  Neue Grenze des LSG

Herausgegeben 1981 vom Landkreis Hannover - Abt. Kartographie -  
 Zusammengefügt aus verkleinerten Blättern der Deutschen Grundkarte 1 : 5000 (DGK 5).  
 Diese Karte ist urheberrechtlich geschützt. Vervielfältigung nicht gestattet.  
 Vervielfältigt mit Erlaubnis der Herausgeber der DGK 5:  
 Katasteramt Hannover — A I 15 575/80 vom 14.07.1981  
 Katasteramt Celle — A I 3640/80 vom 25.11.1980

**Landkreis Hannover**  
 - Amt für Naturschutz