









# Schulwegplan

## GS Alemannstraße

- |  |                                 |   |  |
|--|---------------------------------|---|--|
|  | Ampelanlage                     |  | Buslinie / Haltestelle                               |
|  | Zebrastrreifen                  |  | Stadtbahnlinie / Hst.                                |
|  | Achtung, erhöhte Aufmerksamkeit |  | Grundschulbezirk                                     |
|  | Fußgänger-schutzinsel           |  | 50 -km/h-Zonen, Querung nur an gesicherten Überwegen |

0 90 180 270  
Meter

Kartengrundlage: Stadtkarte Hannover 1 : 20 000  
© Landeshauptstadt Hannover, Geoinformation 2022