










## Schulwegplan

### Brüder-Grimm-Schule

<ul style="list-style-type: none"> <li> Ampelanlage</li> <li> Zebrastreifen</li> <li> Achtung, erhöhte Aufmerksamkeit</li> <li> Fußgänger-schutzinsel</li> </ul>	<ul style="list-style-type: none"> <li> Buslinie / Haltestelle</li> <li> Stadtbahnlinie / Hst.</li> <li> Grundschulbezirk</li> <li> 50 -km/h-Zonen, Querung nur an gesicherten Überwegen</li> </ul>
--	---



0 80 160 240 Meter

Kartengrundlage: Stadtkarte Hannover 1 : 20 000  
© Landeshauptstadt Hannover, Geoinformation 2017