









Schulwegplan

GS Fridtjof-Nansen-Schule

-  Ampelanlage
 -  Zebrastreifen
 -  Achtung, erhöhte Aufmerksamkeit
 -  Fußgänger-schutzinsel
 -  Buslinie / Haltestelle
 -  Stadtbahnlinie / Hst.
 -  Grundschulbezirk
 -  50 -km/h-Zonen, Querung nur an gesicherten Überwegen
- 0 200 400 600 Meter

Kartengrundlage: Stadtkarte Hannover 1 : 20 000
© Landeshauptstadt Hannover, Geoinformation 2022

