










# Schulwegplan

## Heinrich-Wilhelm-Obers-Grundschule

-  Ampelanlage
-  Zebrastreifen
-  Achtung, erhöhte Aufmerksamkeit
-  Fußgänger-schutzinsel
-  Buslinie / Haltestelle
-  Stadtbahnlinie / Hst.
-  Grundschulbezirk der H.-W.-Obers-GS
-  Grundschulbezirksanteil von der GS Tiefenriede
-  50 -km/h-Zonen, Querung nur an gesicherten Überwegen

Kartengrundlage: Stadtkarte Hannover 1 : 20 000

© Landeshauptstadt Hannover, Geoinformation 2022

0 200 400  
Meter

