









Schulwegplan

Grundschule Salzmannstraße

	Ampelanlage		Buslinie / Haltestelle
	Zebrastreifen		Stadtbahnlinie / Hst.
	Achtung, erhöhte Aufmerksamkeit		Grundschulbezirk
	Fußgänger-schutzinsel		50 -km/h-Zonen, Querung nur an gesicherten Überwegen

0 100 200 300 Meter

Kartengrundlage: Stadtkarte Hannover 1 : 20 000
© Landeshauptstadt Hannover, Geoinformation 2022